

Către
GARDA FORESTIERĂ CLUJ

NOTIFICARE

Vă depunem alăturat în vederea verificării și avizării favorabile APV-ul de produse accidentale 197 Răfăin, conform OM 767/2018.

- **Date APV:** Partida 197 Răfăin, situată în Ocolul Silvic Cugir, U.P.V Lupșa, U.A. 17C, suprafața 3.49 ha, volum 22.05 mc, nu sunt necesare împăduriri, proprietar Statul Român, produse accidentale I.
Prin exploatarea acestui APV:
 - nu se depășește posibilitatea anuală stabilită prin amenajamentul silvic,
 - nu sunt necesare modificări de la prevederile amenajamentului (OM 766/2018).
 - nu sunt arborete situate în afara arealului(OM 766/2018),
 - nu provine din proprietăți mai mici de 10.00 ha neamenajate (OM 165/2024 și 766/2018),
 - punerea în valoare s-a făcut în arborete fără restricții privind protecția mediului.
- **Factori destabilizatori care au afectat arboretul:** Uscare și Vânt.
- **Numărul/data și durata contractului de administrare sau servicii silvice:**
Nu este cazul.
- **Numărul/data înregistrării contractului la Garda Forestieră Cluj:**
Nu este cazul.
- **Numărul/data documentului care atestă proprietatea:** Nu este cazul.

Șef Ocol
Hondola Nicolae Dorin



Compartiment: Fond Forestier	Întocmit: Fănățan Mihai Bogdan	1 ex.
Data/semnătură	12.06.2024	

ACT DE PUNERE ÎN VALOARE NR. 2400154100330

Unitate de Producție: V - Lupșa

Denumire A.P.V.: 197 Rafain

Suprafață totală act - (ha): 3.49 Tratament: T. PRODUSE ACCIDENTALE I Natura Produsului: PRODUSE ACCIDENTALE Tehnologia de Exploatare: SORTIMENTE SI MULTIPLI DE SORTIMENTE Data inventarierii: 27.05.2024 Anul exploatării: 2024 Procedeeul de Inventariere: FIR CU FIR Ciocan forma CIRCULARĂ nr.: PS1303AB Accesibilitate: >1500								Informații privind N.T.S.M.				Grupa de specii	Nr. de arbori	Volum					
Stâncării pe - (ha): Arbori putregăioși - (buc): cu un volum de - (mc): Iescării - (buc): cu un volum de - (mc):								Rășinoase FAG Quercinee Diverse tari Diverse moi				10	22.05						
								Total:				10	22.05						
Specia		SORTARE DIMENSIONALĂ						Lemn lucru	Coajă	Lemn de foc		Volum brut							
		G1	G2	G3	M1	M2	M3	LS		Total	VF								
MOLID		11.46	6.02	1.10	0.61	0.22		0.05	19.46	1.76	0.83	22.05							
TOTAL		11.46	6.02	1.10	0.61	0.22		0.05	19.46	1.76	0.83	22.05							
U.A.	Suprafață (ha)		Vârsta ani	Panta G	Seminiș utilizabil						Total volum brut								
	Par cursă	UA			%	S. tot	Compoziție					H.							
17 C	3.49	3.49	161	20.00								22.05							
U.A.	MO	Volum																	
17 C	22.05	22.05																	
Total	22.05	22.05																	
U.A.	Specia	Diametre		Înălțimi		Vârsta	Vol. arb	Nr. arb	Creștere	Sortare dimensională						Coajă	Lemn foc		Volum brut
		dt	dgc	ht	hc					G1	G2	G3	M1	M2	M3		LS	Total	
17 C	MO	44.60	44.60	32.27	32.27	161	2.20	10		11.46	6.02	1.10	0.61	0.22		0.05	1.76	0.83	22.05
Total U.A.: 17 C								10		11.46	6.02	1.10	0.61	0.22		0.05	1.76	0.83	22.05
Total General U.A.								10		11.46	6.02	1.10	0.61	0.22		0.05	1.76	0.83	22.05

Șef Ocol,

Întocmit,

Birou Fond Forestier,

Verificat,

Hondola Nicolae - Dorin



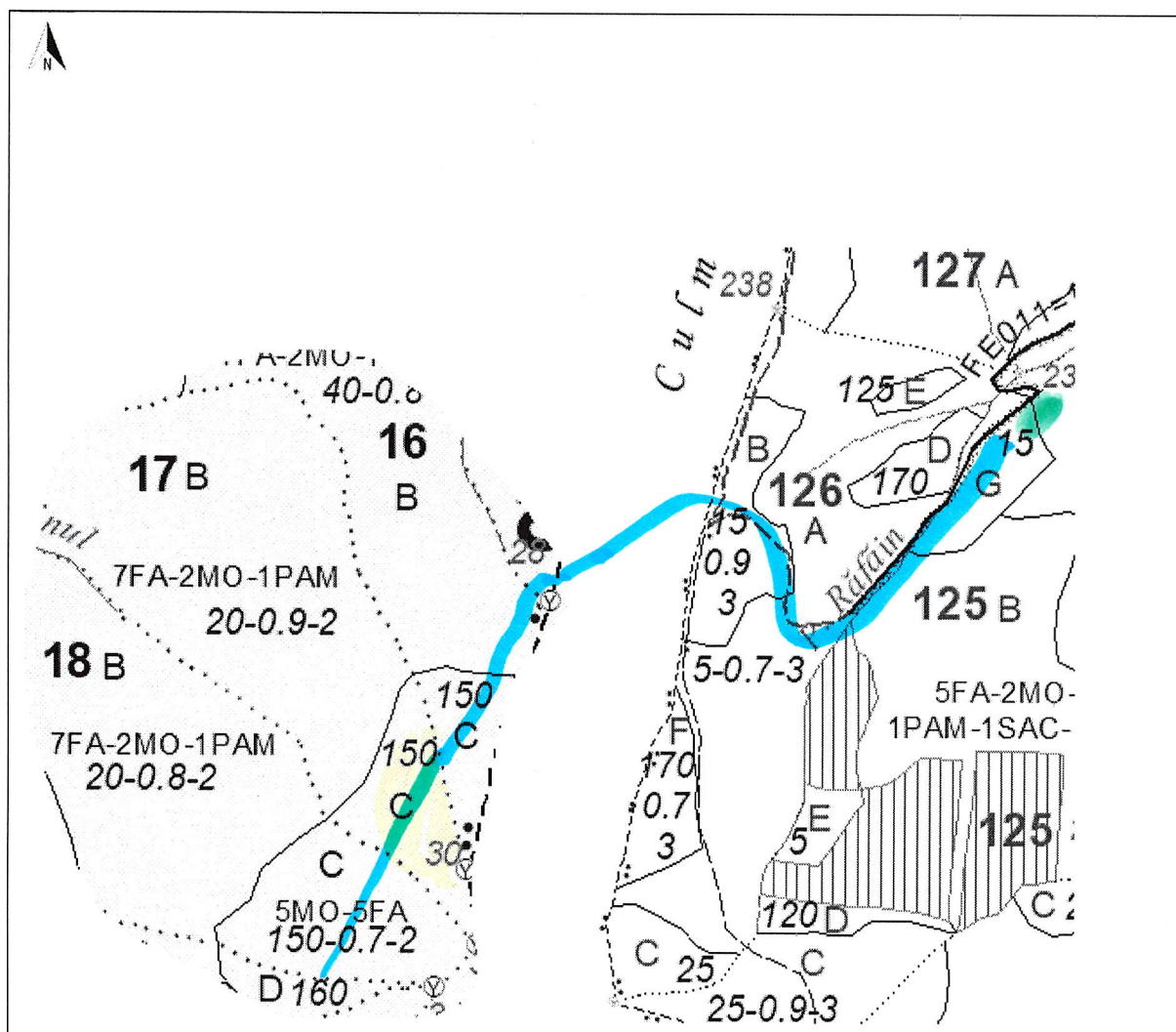
[Handwritten signature]

[Handwritten signature]

[Handwritten signature]

SCHIȚA PARCHETULUI 197 Răfăin

U.P. V u.a.17C



Legendă

Scara 1: 10.000

	Limită de parchet		Platforma primară
<u>1 2 3 n</u>	Delimitare cu ciocan patrat PS		Pod (podet) de traversare
	Limită zonă de adunat		Drum de tractor cu eroziune excesivă
	Linie de funicular		Zonă tampon 2-5 m de la curs de apă
	Drum de tractor existent		Arbore mort
	Drum de atelaje		Habitat marginal
	Drum auto forestier		Insulă de îmbătrânire
	Adunat prin corhănire		Cuib, vizuină, bârlug etc.
	Adunat cu atelaje		Zonă de protecție
	Izvoare de apă		Punct de deservire șantier
	Drum de tractor necesar	Coordonate parchet	N: 45,703458 E: 23,438260
	Curs de apă, pârâu	Coordonate platf. primară	N: 45,709553 E: 23,448422
Distanța de adunat:	50 m	Distanța de scos-apropiat:	Peste 1500 m
Parchetul este cuprins în aria protejată:	DA / NU	Tehnologia de exploatare	Sortimente și multiplii de sortimente
Parchetul necesită drept de servitute:	DA / NU		Colectarea cu tractor / atelaje
Data	28.05.2024	Responsabil marcare	ȘD Florea Florin

MINISTERUL MEDIULUI APELOR ȘI PĂDURILOR



ORDIN

Nr. 165 / 02.02.2024

pentru aprobarea amenajamentului silvic al fondului forestier proprietate publică a statului,
administrat de Regia Națională a Pădurilor - Romsilva, prin Ocolul Silvic Cugir
(U.P. IV Canciu și U.P. V Lupșa), Direcția Silvică Alba

Având în vedere Referatul de aprobare nr. 133143/26.01.2024 al Direcției Generale Păduri și Strategii în Silvicultură,

În conformitate cu Avizul Comisiei tehnice de avizare pentru silvicultură din Ministerul Mediului, Apelor și Pădurilor nr. 207/10.10.2023 și ținând cont de Avizul de mediu nr. 8/24.07.2023 emis de Agenția pentru Protecția Mediului Alba,

În temeiul prevederilor art. 22 alin. (1²) din Legea nr. 46/2008 - Codul silvic, republicată, cu modificările și completările ulterioare, ale art. 57 alin. (1), (4) și (5) din Ordonanța de urgență a Guvernului nr. 57/2019 privind Codul administrativ, cu modificările și completările ulterioare, precum și ale art. 13 alin. (4) din Hotărârea Guvernului nr. 43/2020 privind organizarea și funcționarea Ministerului Mediului, Apelor și Pădurilor, cu modificările și completările ulterioare,

ministrul mediului, apelor și pădurilor emite următorul

ORDIN:



Art. 1. - Se aprobă amenajamentul silvic al fondului forestier proprietate publică a statului, administrat de Regia Națională a Pădurilor - Romsilva, prin Ocolul Silvic Cugir (U.P. IV Canciu și U.P. V Lupșa), Direcția Silvică Alba, prevăzut în anexa care face parte integrantă din prezentul ordin.

Art. 2. - Direcția Generală Păduri și Strategii în Silvicultură din cadrul Ministerului Mediului, Apelor și Pădurilor transmite prezentul ordin Regiei Naționale a Pădurilor - Romsilva, care răspunde de aplicarea și respectarea prevederilor acestuia.

Art. 3. - Prezentul ordin se publică în Monitorul Oficial al României, Partea I.

MINISTRUL MEDIULUI, APELOR ȘI PĂDURILOR

Mircea FECHET

DESCRIERE PARCELARA

DS:Alba

OS:Cugir

UP: 5

DESCRIEREA STATIUNII SI ARBORETULUI													ELM	P	M	VAR	DM	HM	C	A	EL	PROVE	VI	DENS		V O L U M		CRES
																								CONS	MC/HA	MC/UA	MC/HA	
16D 6.20 HA GF: 2 - 1C SUP: A TS: 3333 TP: 1411 SOL: 3208 Versant mijlociu ondulat EXPOZITIE: NV INC: 25 G ALTITUDINE: 950 - 1150 M LITIERA: continua-subtire TIP FLORA: Asperula-Dentaria Artificial de prod. sup. relativ-echien COMP.ACTUALA: 9 MO 1 DT COMP.TEL: 8MO 1 FA 1 PAM SORT: MO Gros si f.gros,cherestea VARSTA EXPL.: 110 ani FA Gros si mijl.,cherestea SEM.UTIL: SUBARBORET: DATE COMPL.: Alte date complement. POL: ERZ: LUCRARI EXEC.: LUCRARI PROP.: RARITURI													ARB	P	GE	ANI	CM	M	P	TEC	AG	NIENTA	LI	0.81	380	2356	13.5	
													MO	9	P	50	24	21	2		.4	NEC	N	0.09	20	124	0.8	
													DT	1	IN	50	20	18	2	M	.4	RN	N					
TOTAL																50								0.9	400	2480	14.3	
17A 15.19 HA GF: 1 - 2A SUP: M TS: 3331 TP: 1343 SOL: 3206 Versant inferior ondulat EXPOZITIE: NV INC: 55 G ALTITUDINE: 820 - 1100 M LITIERA: continua-subtire TIP FLORA: Asperula-Dentaria Natural fundamental prod. inf. relativ-plurien COMP.ACTUALA: 7 FA 2 MO 1 BR COMP.TEL: 6FA 2 MO 2 BR SORT: MO Gros si f.gros,cherestea VARSTA EXPL.: FA Gros si mijl.,cherestea SEM.UTIL: 10FA 10 ani 0.2S mixt SUBARBORET: DATE COMPL.: Roca la suprafata/0,3S Alte date complement. POL: ERZ: LUCRARI EXEC.: LUCRARI PROP.: T.IGIENA													ARB	P	GE	ANI	CM	M	P	TEC	AG	NIENTA	LI	0.14	58	881	0.1	
													FA	2	IN	180	64	24	5	M	.5	RN	N	0.14	50	760	0.3	
													FA	2	IN	150	52	22	5	M	.5	RN	N	0.14	84	1276	0.5	
													MO	2	IN	120	46	25	4	M	.5	RN	N	0.21	70	1063	0.6	
													FA	3	IN	120	42	21	5	M	.5	RN	N	0.07	41	623	0.4	
													BR	1	IN	120	48	24	4	M	.5	RN	N					
TOTAL																120								0.7	303	4603	1.9	
17B 21.90 HA GF: 2 - 1C SUP: A TS: 3333 TP: 1411 SOL: 3208 Versant mijlociu ondulat EXPOZITIE: SV INC: 25 G ALTITUDINE: 950 - 1270 M LITIERA: continua-subtire TIP FLORA: Asperula-Dentaria Natural fundamental prod. sup. relativ-echien COMP.ACTUALA: 6 FA 3 MO 1 PAM COMP.TEL: 5FA 4 MO 1 PAM SORT: FA F.gros,cher. sup.,derulaj VARSTA EXPL.: 120 ani FA Gros si mijl.,cherestea SEM.UTIL: SUBARBORET: DATE COMPL.: Alte date complement. POL: ERZ: LUCRARI EXEC.: LUCRARI PROP.: RARITURI													ARB	P	GE	ANI	CM	M	P	TEC	AG	NIENTA	LI	0.54	76	1664	5.9	
													FA	6	IN	30	12	12	2		.3	RN	N	0.27	71	1555	4.7	
													MO	3	IN	30	16	14	2	PM	.3	RN	N	0.09	11	241	0.6	
													PAM	1	IN	30	14	12	2	M	.3	RN	N					
TOTAL																30								0.9	158	3460	11.2	
17C 3.53 HA GF: 2 - 1C SUP: A TS: 3333 TP: 1411 SOL: 3201 Versant superior ondulat EXPOZITIE: V INC: 20 G ALTITUDINE: 1270 - 1360 M LITIERA: continua-normala TIP FLORA: Asperula-Dentaria Natural fundamental prod. sup. relativ-plurien COMP.ACTUALA: 7 MO 3 FA COMP.TEL: 6MO 4 FA SORT: MO Gros si f.gros,cherestea VARSTA EXPL.: 110 ani FA Gros si mijl.,cherestea SEM.UTIL: 10FA 5 ani 0.1S mixt SUBARBORET: DATE COMPL.: Roca la suprafata/0,1S Alte date complement. POL: ERZ: LUCRARI EXEC.: 2020-T.produse accidentale 2021-T.produse accidentale LUCRARI PROP.: T.PROGRESIVE(insamintare) AJUTORAREA REG NATURALE INGRIJIREA SEMINTISULUI													ARB	P	GE	ANI	CM	M	P	TEC	AG	NIENTA	LI	0.28	198	699	1.2	
													MO	4	IN	160	58	35	2	M	.6	RN	N	0.14	91	321	0.4	
													FA	2	IN	160	48	30	3	M	.6	RN	N	0.21	188	664	1.1	
													MO	3	IN	120	46	31	2	M	.6	RN	N	0.07	67	237	0.6	
													FA	1	IN	90	30	27	3	M	.6	RN	N					
TOTAL																160								0.7	544	1921	3.3	

CONFORM CU ORIGINALUL

Ušćepr: UPV Lupsa, 22. 11. 2022



17C