

DIRECȚIA SILVICĂ ALBA
OCOLUL SILVIC CUGIR
Nr. 4078/13.06.2024

Către
GARDA FORESTIERĂ CLUJ

NOTIFICARE

Vă depunem alăturat în vederea verificării și avizării favorabile APV-ului de produse accidentale 196 Cârpa, conform OM 767/2018.

- **Date APV:** Partida 196 Cârpa, situată în Ocolul Silvic Cugir, U.P.IV Canciu, U.A. 116A, suprafața 18.11 ha, volum 275.94 mc, nu sunt necesare împăduriri, proprietar Statul Român, produse accidentale I.
Prin exploatarea acestui APV:
 - nu se depășește posibilitatea anuală stabilită prin amenajamentul silvic,
 - nu sunt necesare modificări de la prevederile amenajamentului (OM 766/2018).
 - nu sunt arborete situate în afara arealului(OM 766/2018),
 - nu provine din proprietăți mai mici de 10.00 ha neamenajate (OM 165/2024 și 766/2018),
 - punerea în valoare s-a făcut în arborete incluse în SIT NATURA 2000, ROSAC (ROSCI) 0085 FRUMOASA ȘI ROSPA 0043 FRUMOASA.
- **Factori destabilizatori care au afectat arboretul:** Uscare și Vânt.
- **Numărul/data și durata contractului de administrare sau servicii silvice:**
Nu este cazul.
- **Numărul/data înregistrării contractului la Garda Forestieră Cluj:**
Nu este cazul.
- **Numărul/data documentului care atestă proprietatea:** Nu este cazul.

Șef Ocol
Hondola Nicolae Dorin



Compartiment: Fond Forestier	Întocmit: Fănățan Mihai Bogdan	1 ex.
Data/semnătură	12.06.2024	

ACT DE PUNERE ÎN VALOARE NR. 2400154100320

Unitate de Producție: IV - Canciu

Denumire A.P.V: 196 Carpa

Suprafață totală act - (ha): 18.11 Tratament: T. PRODUSE ACCIDENTALE I Natura Produsului: PRODUSE ACCIDENTALE Tehnologia de Exploatare: TRUNCHIURI SI CATARGE Data inventarierii: 27.05.2024 Anul exploatării: 2024 Procedeeul de inventariere: FIR CU FIR Ciocan forma CIRCULARĂ nr.: PS671 Accesibilitate: >1500								Informații privind N.T.S.M.				Grupa de specii	Nr. de arbori	Volum						
Stâncării pe - (ha): Arbori putregăioși - (buc): cu un volum de - (mc): Iescarii - (buc): cu un volum de - (mc):								Rășinoase FAG Quercinee Diverse tari Diverse moi				358	275.94							
								Total:				358	275.94							
Specia		SORTARE DIMENSIONALĂ						Lemn lucru	Coajă	Lemn de foc		Volum brut								
		G1	G2	G3	M1	M2	M3	LS		Total	VF									
MOLID		50.29	87.38	37.20	34.93	10.88		3.61	224.29	22.80	28.85	0.02	275.94							
TOTAL		50.29	87.38	37.20	34.93	10.88		3.61	224.29	22.80	28.85	0.02	275.94							
U.A.	Suprafață (ha)		Vârsta ani	Panta G	Semințis utilizabil						Total volum brut									
	Par cursă	UA			%	S. tot	Compoziție			H.										
116 A	18.11	18.11	116	22.00	0						275.94									
U.A.	MO	Volum																		
116 A	275.94	275.94																		
Total	275.94	275.94																		
U.A.	Specia	Diametre		Înălțimi		Vârsta	Vol. arb	Nr. arb	Creștere	Sortare dimensională						Coajă	Lemn foc		Volum brut	
		dt	dgc	ht	hc					G1	G2	G3	M1	M2	M3		LS	Total		VF
116 A	MO	29.61	30.57	24.59	24.93	116	0.77	358		50.29	87.38	37.20	34.93	10.88		3.61	22.80	28.85	0.02	275.94
Total U.A.: 116 A								358		50.29	87.38	37.20	34.93	10.88		3.61	22.80	28.85	0.02	275.94
Total General U.A.								358		50.29	87.38	37.20	34.93	10.88		3.61	22.80	28.85	0.02	275.94

Șef Ocol,

Întocmit,

Birou Fond Forestier,

Verificat,

Hondola Nicolae - Dorin

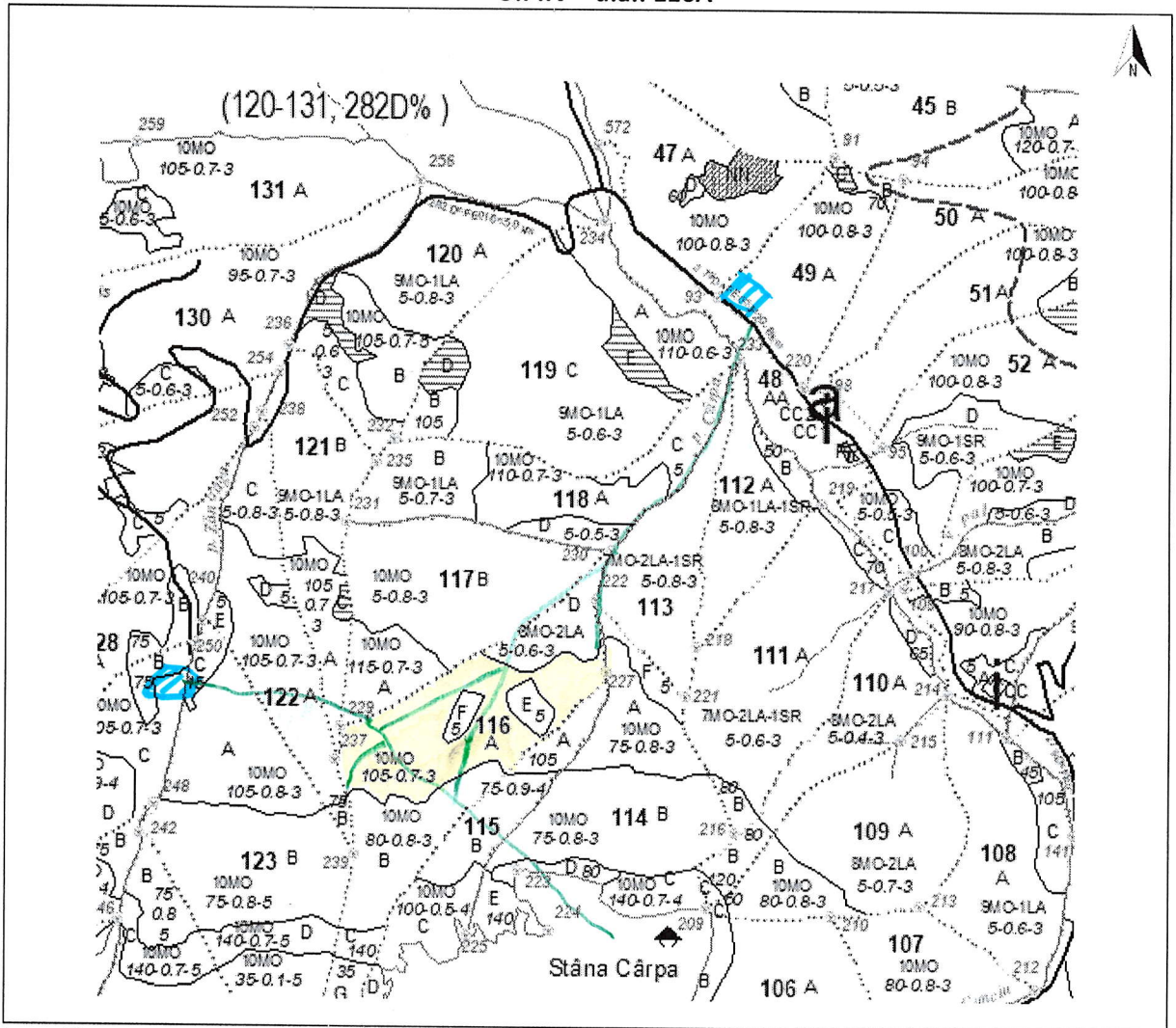


[Handwritten signature]

[Handwritten signature]

[Handwritten signature]

SCHIȚA PARCHETULUI 196 Cârpa
U.P.IV u.a.: 116A



Legendă

Scara 1: 20.000

	Limită de parchet		Platforma primară
<u>1 2 3 n</u>	Delimitare cu ciocan patrat PS		Pod (podet) de traversare
.....	Limită zonă de adunat		Drum de tractor cu eroziune excesivă
	Linie de funicular		Zonă tampon 2-5 m de la curs de apă
	Drum de tractor existent		Arbore mort
	Drum de atelaje		Habitat marginal
	Drum auto forestier		Insulă de îmbătrânire
	Adunat prin corhănire		Cuib, vizuină, bârlog etc.
	Adunat cu atelaje		Zonă de protecție
	Izvoare de apă		Punct de deservire șantier
.....	Drum de tractor necesar	Coordonate parchet	N: 45,614354 E: 23,506561
	Curs de apă, pârâu	Coordonate platf. primară	N: 45,627902 E: 23,518145
Distanța de adunat:	50 m	Distanța de scos-apropiat:	Peste 1500 m
Parchetul este cuprins în aria protejată:	DA / NU	Tehnologia de exploatare	Sortimente și multiplii de sortimente
Parchetul necesită drept de servitute:	DA / NU		Colectarea cu tractor / atelaje
Data	30.05.2024	Responsabil marcare	Tehn. Stoica Marius

MINISTERUL MEDIULUI APELOR ȘI PĂDURILOR



ORDIN

Nr. 165 / 02.02. 2024

pentru aprobarea amenajamentului silvic al fondului forestier proprietate publică a statului, administrat de Regia Națională a Pădurilor - Romsilva, prin Ocolul Silvic Cugir (U.P. IV Canciu și U.P. V Lupșa), Direcția Silvică Alba

Având în vedere Referatul de aprobare nr. 133143/26.01.2024 al Direcției Generale Păduri și Strategii în Silvicultură,

În conformitate cu Avizul Comisiei tehnice de avizare pentru silvicultură din Ministerul Mediului, Apelor și Pădurilor nr. 207/10.10.2023 și ținând cont de Avizul de mediu nr. 8/24.07.2023 emis de Agenția pentru Protecția Mediului Alba,

În temeiul prevederilor art. 22 alin. (1²) din Legea nr. 46/2008 - Codul silvic, republicată, cu modificările și completările ulterioare, ale art. 57 alin. (1), (4) și (5) din Ordonanța de urgență a Guvernului nr. 57/2019 privind Codul administrativ, cu modificările și completările ulterioare, precum și ale art. 13 alin. (4) din Hotărârea Guvernului nr. 43/2020 privind organizarea și funcționarea Ministerului Mediului, Apelor și Pădurilor, cu modificările și completările ulterioare,

ministrul mediului, apelor și pădurilor emite următorul

ORDIN:



Art. 1. - Se aprobă amenajamentul silvic al fondului forestier proprietate publică a statului, administrat de Regia Națională a Pădurilor - Romsilva, prin Ocolul Silvic Cugir (U.P. IV Canciu și U.P. V Lupșa), Direcția Silvică Alba, prevăzut în anexa care face parte integrantă din prezentul ordin.

Art. 2. - Direcția Generală Păduri și Strategii în Silvicultură din cadrul Ministerului Mediului, Apelor și Pădurilor transmite prezentul ordin Regiei Naționale a Pădurilor - Romsilva, care răspunde de aplicarea și respectarea prevederilor acestuia.

Art. 3. - Prezentul ordin se publică în Monitorul Oficial al României, Partea I.

MINISTRUL MEDIULUI, APELOR ȘI PĂDURILOR

Mircea FECHET

DESCRIERE PARCELARA

DS:Alba

OS:Cugir

UP: 4

DESCRIEREA STATIUNII SI ARBORETULUI														ELM	P	M	VAR	DM	HM	C	A	EL	PROVE	VI	DENS	V O L U M			CRES
														ARB	R	RE	STA	CM	M	L	MES	AG	NIENTA	TA	CONS	MC/	MC/	MC/	
															P	GE	ANI			P	TEC	AJ		LI		HA	UA	HA	
116 A 10.01 HA GF: 1 - 5Q 5R 1C SUP: A TS: 2322 TP: 1141 SOL: 4106 Versant mijlociu ondulat EXPOZITIE: E INC: 22 G ALTITUDINE: 1500 - 1650 M LITIERA: continua-subtire TIP FLORA: Luzula silvatica Artificial de prod. mij. echien COMP.ACTUALA: 10 MO COMP.TEL: 8MO 1 DR 1 DT SORT: MO Gros,cherestea VARSTA EXPL.: 100 ani MO Gros si f.gros,cherestea SEM.UTIL: 10MO 5 ani 0.1S buchete SUBARBORET: DATE COMPL.: Alte date complement. POL: ERZ: LUCRARI EXEC.: 2013-T.produse accidentale 2014-T.produse accidentale LUCRARI PROP.: T.RASE BENZI ALATURATE,IMPAD AJUTORAREA REG NATURALE															10	P	115	34	28	3		.5	NEC	N	0.70	490	4905	3.6	
														TOTAL			115			3				0.7	490	4905	3.6		
116 B 9.95 HA GF: 1 - 5Q 5R 1C SUP: A TS: 2322 TP: 1141 SOL: 4106 Versant mijlociu ondulat EXPOZITIE: NE INC: 20 G ALTITUDINE: 1550 - 1750 M LITIERA: continua-subtire TIP FLORA: Luzula silvatica Artificial de prod. mij. relativ-echien COMP.ACTUALA: 10 MO COMP.TEL: 10MO SORT: MO Gros,cherestea VARSTA EXPL.: 100 ani MO Gros si f.gros,cherestea SEM.UTIL: SUBARBORET: DATE COMPL.: Alte date complement. POL: ERZ: LUCRARI EXEC.: LUCRARI PROP.: T.IGIENA															2	P	120	40	27	3	I	.1	NEC	N	0.16	106	1055	0.7	
														MO	8	P	90	30	24	3		.4	NEC	N	0.64	361	3592	5.4	
														TOTAL			90			3					0.8	467	4647	6.1	
116 C 1.38 HA GF: 1 - 2C 5Q 5R SUP: M TS: 2321 TP: 1142 SOL: 4207 Versant superior ondulat EXPOZITIE: N INC: 22 G ALTITUDINE: 1750 - 1800 M LITIERA: continua-subtire TIP FLORA: Luzula silvatica Natural fundamental prod. inf. relativ-echien COMP.ACTUALA: 10 MO COMP.TEL: 10MO SORT: MO Gros,cherestea VARSTA EXPL.: MO Gros si f.gros,cherestea SEM.UTIL: 10MO 10 ani 0.1S buchete SUBARBORET: DATE COMPL.: Uscare slaba Alte date complement. POL: ERZ: LUCRARI EXEC.: LUCRARI PROP.: TAIERI DE CONSERVARE AJUTORAREA REG NATURALE INGRIJIREA SEMINTISULUI															10	IN	150	34	20	5		.1	RN	S	0.60	263	363	1.6	
														TOTAL			150			5					0.6	263	363	1.6	
116 D 10.85 HA GF: 1 - 5Q 5R 1C SUP: A TS: 2322 TP: 1141 SOL: 4106 Versant inferior ondulat EXPOZITIE: E INC: 24 G ALTITUDINE: 1500 - 1550 M LITIERA: intrerupta-subtire TIP FLORA: Luzula silvatica Artificial de prod. mij. relativ-echien COMP.ACTUALA: 8 MO 2 LA COMP.TEL: 8MO 2 LA SORT: MO Gros,cherestea VARSTA EXPL.: 100 ani MO Gros si f.gros,cherestea SEM.UTIL: SUBARBORET: DATE COMPL.: Alte date complement. POL: ERZ: LUCRARI EXEC.: 2020-Completari LUCRARI PROP.: INGRIJIREA CULTURILOR CURATIRI															5	P	15	4	4	3			NEC	N	0.45	15	163	3.0	
														LA	1	P	15	6	6	3	F		NEC	N	0.09	4	43	0.6	
														MO	1	IN	15	6	6	3	M		RN	N	0.09	6	65	0.6	
														MO	2	P	5			3	M		E120-1	N	0.18			0.3	
														LA	1	P	5			3	G		VL-84	N	0.09			0.2	
														TOTAL			15			3					0.9	25	271	4.7	

CONFORM CU ORIGINALUL

OS Cugr
UP IV Cuncin
loc. MGA



R.N.P. ROMANIA
OCULUL
SILVA

[Handwritten signature]



[Handwritten mark]