



Contează pentru viitor!

REGIA NAȚIONALĂ A PĂDURILOR – ROMSILVA
DIRECȚIA SILVICĂ CLUJ – OCOLUL SILVIC SOMEȘUL RECE

Str. Principala, Nr. 178, Loc. Gilău, Jud. Cluj; Cod poștal 407310;
ONRC: J40/450/1991; CUI: RO1590120;
Telefon: 0264371649; Fax: 0264371649;
E-mail: srece@cluj.rosilva.ro; Pagina web: www.rosilva.ro;

Nr. 1692 /TFR/ 04.06.2024

NOTIFICARE

În conformitate cu prevederile O.M. nr. 767/2018, vă semnalăm faptul că pe suprafața de pădure proprietate publică a statului, administrată de Ocolul Silvic Someșul Rece, în U.P. III Izvoarele Someșului Rece, u.a. 13A, 48A și 49A au fost puse în valoare produse accidentale I, arbori uscați atacați de ipide, constituindu-se partida 2400194500130 - 551 Bradeana Muntisorul 2, în volum de 212.29 mc, pe o suprafață de 33.11 ha.

Anexăm la prezenta notificare următoarele :

- actul de punere în valoare, în faza VERIFICAT;
- schița parchetului;
- copie descriere parcelara;
- copie Proces-verbal de verificare APV;
- copie Aviz C.T.A.S. nr. 1039/13.12.2016;
- copie O.M. nr. 255/03.04.2017;
- fotografiile din suprafața afectată;

Precizăm de asemenea următoarele:

- prin extragerea acestor produse accidentale nu se depășește posibilitatea anuală de produse principale, cumulată de la intrarea în vigoare a amenajamentului silvic (2016-2025);
- nu se depășește posibilitatea decenală de produse principale prevăzută în amenajamentul silvic;
- nu este necesară modificarea prevederilor amenajamentului silvic;
- unitățile amenajistice în care s-a făcut punerea în valoare fac parte din aria naturală protejată.

Sef ocol,
Ing. Todea Florin Remus

CDI/CDI/2 ex.



ACT DE PUNERE ÎN VALOARE NR. 2400194500130

Unitate de Producție: III - Izvoarele Someșului
Denumire A.P.V.: 551 Bradeana Muntisorul 2

Suprafață totală act - (ha): 33.11 Tratament: T. PRODUSE ACCIDENTALE I Natura Produsului: PRODUSE ACCIDENTALE Tehnologia de Exploatare: TRUNCHIURI SI CATARGE Data inventarierii: 31.05.2024 Anul exploatării: 2024 Procedeeul de inventariere: FIR CU FIR Ciocan forma CIRCULARĂ nr.: CJ0505 Accesibilitate: 251-500	Informații privind N.T.S.M.				Grupa de specii	Nr. de arbori	Volum
	Stâncării pe - (ha): Arbori putregăioși - (buc): 20 cu un volum de - (mc): 4.36 Iescării - (buc): cu un volum de - (mc):				Rășinoase FAG Quercinee Diverse tari Diverse moi	702	212.29
					Total:	702	212.29

Specia	SORTARE DIMENSIONALĂ							Lemn lucru	Coajă	Lemn de foc		Volum brut
	G1	G2	G3	M1	M2	M3	LS			Total	VF	
MOLID	3.12	29.27	21.76	30.70	10.36		3.89	99.10	11.19	102.00	0.18	212.29
TOTAL	3.12	29.27	21.76	30.70	10.36		3.89	99.10	11.19	102.00	0.18	212.29

U.A.	Suprafață (ha)		Vârsta ani	Panta G	Seminiș utilizabil				Total volum brut	
	Par cursă	UA			%	S. tot	Compoziție			H.
122 A	18.74	18.74	74	18.00	72.95	13.67	10MO		0.20	86.24
122 B	9.37	9.37	54	15.00			0			69.24
138 B	5.00	16.06	89	22.00	79.14	3.96	10MO		0.20	56.81

U.A.	MO	Volum
122 A	86.24	86.24
122 B	69.24	69.24
138 B	56.81	56.81
Total	212.29	212.29

U.A.	Specia	Diametre		Înălțimi		Vârsta	Vol. arb.	Nr. arb.	Creștere	Sortare dimensională							Coajă	Lemn foc		Volum brut
		dt	dgc	ht	hc					G1	G2	G3	M1	M2	M3	LS		Total	VF	
122 A	MO	24.19	26.16	16.72	16.72	74	0.39	219		2.86	12.58	7.52	8.37	2.45		0.88	3.72	47.86	0.02	86.24
Total U.A.: 122 A									219	2.86	12.58	7.52	8.37	2.45	0.88	3.72	47.86	0.02	86.24	
122 B	MO	17.00	19.62	16.10	16.10	54	0.19	359			2.21	5.27	13.91	5.64		2.21	3.67	36.33	0.15	69.24
Total U.A.: 122 B									359		2.21	5.27	13.91	5.64	2.21	3.67	36.33	0.15	69.24	
138 B	MO	24.95	25.43	18.38	18.38	89	0.46	124		0.26	14.48	8.97	8.42	2.27		0.80	3.80	17.81	0.01	56.81
Total U.A.: 138 B									124	0.26	14.48	8.97	8.42	2.27	0.80	3.80	17.81	0.01	56.81	
Total General U.A.									702	3.12	29.27	21.76	30.70	10.36		3.89	11.19	102.00	0.18	212.29

Șef Ocol,

Întocmit,

Birou Fond Forestier,

Verificat, Șirou



[Handwritten signature]





[Handwritten signature]

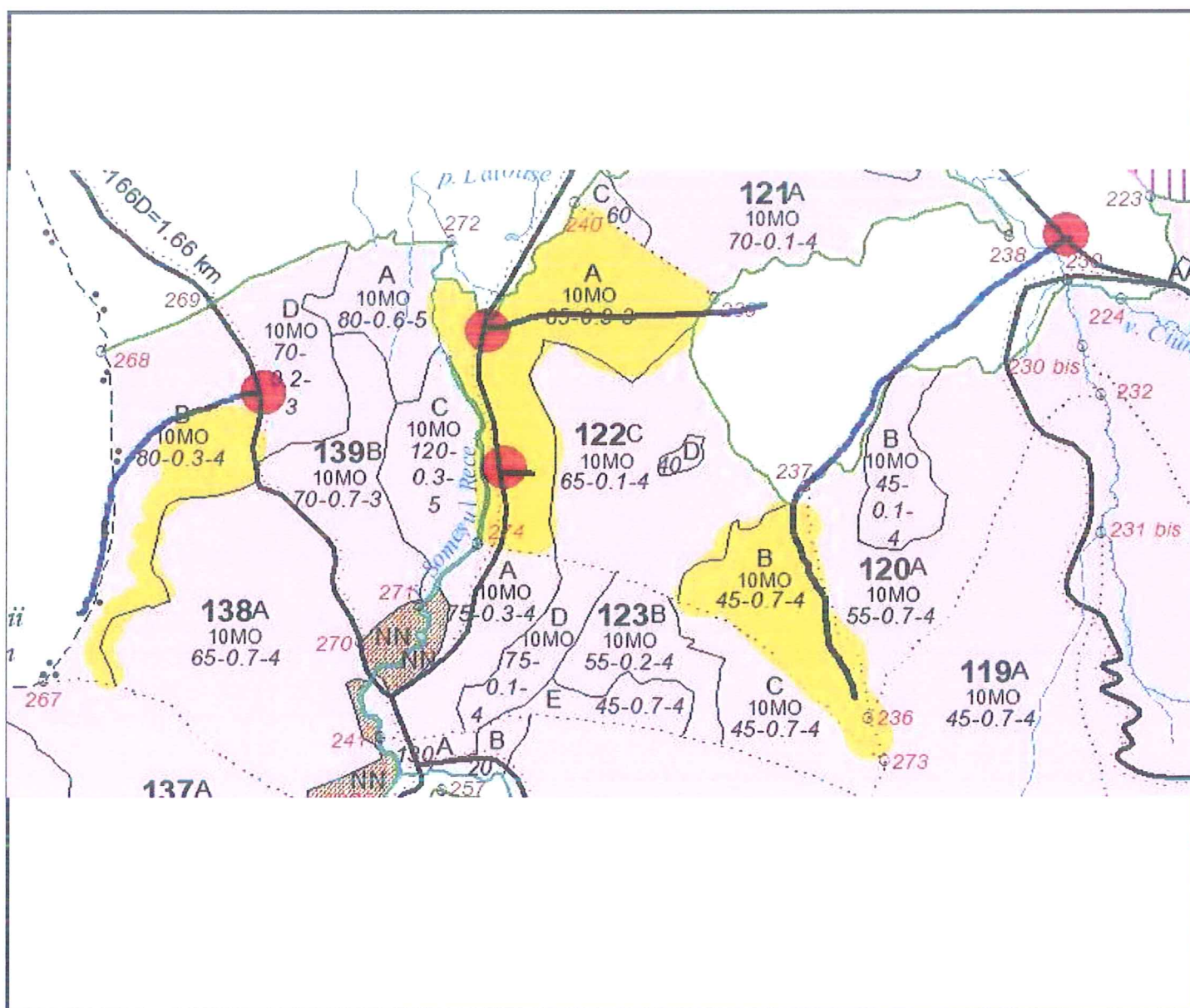
[Handwritten signature]

SCHITA PARCHETULUI 551 Bradeana Muntisorul 2
SUMAL nr.: 2400194500130

COORDONATE GEOGRAFICE				AMPLASAMENT	
Parchet		Platforma		U.P.	III IZVOARELE SOMESULUI RECE
X (LONGITUDINE)	Y (LATITUDINE)	X (LONGITUDINE)	Y (LATITUDINE)		
23.074213	46.501006	23.072198	46.500704	u.a.	122A
23.080623	46.495190	23.088248	46.502699	u.a.	122B
23.064205	46.497594	23.065831	46.499139	u.a.	138B

LEGENDA

-  Cale permanenta de transport
-  Drum tractor existent
-  Parchet
-  Platforma primara



DESCRIERE PARCELARA

DS:Cluj-Napoca

OS:Someșul Rece

UP: 3

DESCRIEREA STATIONII SI ARBORETULUI				ELM ARB	P R P	M R E G	VAR S T A N I	DM C M	HM M	C L P	A M E S T E C	E L A G A J	PROVE N I E N T A	VI T A L I	DENS	V O L U M			CRES
															CONS	MC/ H A	MC/ U A	MC/ H A	
121 A 16.28 HA GF: 1-1C SUP: A TS: 2311 TP: 1153 SOL: 4101 Versant ondulat EXPOZITIE: N INC: 14 G ALTITUDINE: 1400 - 1500 M LITIERA: intrerupta-subtire TIP FLORA: Vaccinium Natural fundamental prod. inf. relativ-echien COMP.ACTUALA: 10 MO COMP.TEL: 8MO 2 LA SORT: MO Mijl.-gros,cel.,constr.,che VARSTA EXPL.: 70 ani SEM UTIL: 10MO SUBARBORET: DATE COMPL.: Doborituri frecvente Uscare mijlocie Alte date complement. POL: ERZ: LUCRARI EXEC.: 2007-T.igiena 2013-T.produse accidentale LUCRARI PROP.: T.PROGRESIVE(racordare)IMPAD INGRIJIREA SEMINTISULUI,IMP				MO	10	IN	70	26	18	4		4	RN	N	0.10	27	440		
TOTAL							70				4				0.1	27	440		
121 B 4.76 HA GF: 1-3F1C SUP: M TS: 2312 TP: 1121 SOL: 4101 Versant ondulat EXPOZITIE: N INC: 14 G ALTITUDINE: 1400 - 1450 M LITIERA: intrerupta-subtire TIP FLORA: Polytrichum commune Natural fundamental prod. mij. relativ-echien COMP.ACTUALA: 10 MO COMP.TEL: 10MO SORT: MO Mijl.-gros,cel.,constr.,che VARSTA EXPL.: SEM UTIL: 10MO SUBARBORET: DATE COMPL.: Dob. destul de frecv. Uscare slaba Alte date complement. Rupturi izolate POL: ERZ: LUCRARI EXEC.: 2014-Taieri de conservare 2015-T.produse accidentale LUCRARI PROP.: T.IGIENA				MO	10	IN	60	26	20	3		4	RN	N	0.60	263	1252		
TOTAL							60				3				0.6	263	1252		77
121 C 1.08 HA GF: 1-3F1C SUP: M TS: 2312 TP: 1121 SOL: 4101 Versant ondulat EXPOZITIE: N INC: 16 G ALTITUDINE: 1400 - 1500 M LITIERA: intrerupta-subtire TIP FLORA: Polytrichum commune Natural fundamental prod. mij. relativ-echien COMP.ACTUALA: 10 MO COMP.TEL: 8MO 2 LA SORT: MO Mijl.-gros,cel.,constr.,che VARSTA EXPL.: SEM UTIL: 10MO SUBARBORET: DATE COMPL.: Doborituri izolate Uscare slaba Alte date complement. POL: ERZ: LUCRARI EXEC.:				MO	10	IN	60	26	21	3		4	RN	N	0.60	282	305		
TOTAL							60				3				0.6	282	305		77
122 A 18.74 HA GF: 1-3F5M1C SUP: M TS: 2530 TP: 1131 SOL: 4101 Versant ondulat EXPOZITIE: V INC: 18 G ALTITUDINE: 1400 - 1450 M LITIERA: intrerupta-subtire TIP FLORA: Polytrichum commune Natural fundamental prod. mij. relativ-plurien COMP.ACTUALA: 5 MO 5 MO COMP.TEL: 8MO 2 LA SORT: MO Mijl.-gros,cel.,constr.,che VARSTA EXPL.: SEM UTIL: 10MO SUBARBORET: DATE COMPL.: Dob. destul de frecv. Rupturi izolate Doborituri izolate Alte date complement. POL: ERZ: LUCRARI EXEC.:				MO	5	IN	65	24	21	3	M	4	RN	N	0.15	78	1462		18
				MO	5	IN	90	30	23	4	M	4	RN	N	0.15	71	1331		12
TOTAL							65				3				0.3	149	2793		30



DESCRIERE PARCELARA

DS:Cluj-Napoca

OS:Somesul Rece

UP: 2

DESCRIEREA STATIONII SI ARBORETULUI										ELM ARB	P R P	M R P	VAR RE GE	M STA ANI	DM CM	HM M	C L P	A MES TEC	EL AG AJ	PROVE NIENTA	VI TA LI	DENS		VOLUM	
																						CONS	MC/ HA	MC/ UA	
122 B 9.37 HA GF: 1 - 3F 1C SUP: M TS: 2311 TP: 1153 SOL: 4101 Versant ondulat EXPOZITIE: V INC: 15 G ALTITUDINE: 1500 M LITIERA: lipsa TIP FLORA: Vaccinium Artificial de prod. inf. relativ-echien COMP.ACTUALA: 10 MO COMP.TEL: 10MO SORT: MO Mijl.-gros,cel.,constr.,che VARSTA EXPL.: SEM.UTIL: SUBARBORET: DATE COMPL.: Doborituri izolate Uscare slaba Alte date complement Rupturi izolate POL: ERZ: LUCRARI EXEC.: 2008-T.igiena 2015-T.produse accidentale LUCRARI PROP.: T.IGIENA										MO	10	P	45	14	11	4			.2	NEC	N	0.70	129	1209	
TOTAL																			0.7	129	1209				
122 C 18.99 HA GF: 1 - 3F 1C SUP: M TS: 2312 TP: 1121 SOL: 4101 Versant ondulat EXPOZITIE: V INC: 20 G ALTITUDINE: 1400 - 1500 M LITIERA: intrerupta-subtire TIP FLORA: Hylocomium Natural fundamental subprod. relativ-echien COMP.ACTUALA: 9 MO 1 MO COMP.TEL: 10MO SORT: MO Mijl.-gros,cel.,constr.,che VARSTA EXPL.: SEM.UTIL: 10MO SUBARBORET: DATE COMPL.: Doborituri frecvente Uscare mijlocie Alte date complement Rupturi izolate POL: ERZ: LUCRARI EXEC.: 2008-T.igiena 2013-T.produse accidentale LUCRARI PROP.: TAIERI DE CONSERVARE IMPADURIRI(fara T de reg) INGRIJIREA CULTURILOR,COMPL										MO	9	IN	65	26	20	4			.4	RN	N	0.09	40	760	
										MO	1	IN	45	16	13	4	M		.4	RN	N	0.01	7	133	
TOTAL																						0.1	47	893	
122 D 0.52 HA GF: 1 - 3F 1C SUP: M TS: 2311 TP: 1153 SOL: 4101 Versant ondulat EXPOZITIE: V INC: 10 G ALTITUDINE: 1450 M LITIERA: intrerupta-subtire TIP FLORA: Vaccinium Artificial de prod. inf. relativ-echien COMP.ACTUALA: 10 MO COMP.TEL: 10MO SORT: MO Mijl.-gros,cel.,constr.,che VARSTA EXPL.: SEM.UTIL: SUBARBORET: DATE COMPL.: Alte date complement Uscare slaba POL: ERZ: LUCRARI EXEC.: LUCRARI PROP.: T.IGIENA										MO	10	P	40	16	11	4			.3	NEC	N	0.60	121	63	
TOTAL																						0.6	121	63	
123 A 7.96 HA GF: 1 - 3F 5M 1C SUP: M TS: 2312 TP: 1121 SOL: 4101 Versant ondulat EXPOZITIE: V INC: 10 G ALTITUDINE: 1500 M LITIERA: intrerupta-subtire TIP FLORA: Hylocomium Natural fundamental subprod. relativ-echien COMP.ACTUALA: 10 MO COMP.TEL: 8MO 2 LA SORT: MO Mijl.-gros,cel.,constr.,che VARSTA EXPL.: SEM.UTIL: 10MO SUBARBORET: DATE COMPL.: Alte date complement Uscare slaba Atac mediu-daunatori Dob. destul de frecv. POL: ERZ: LUCRARI EXEC.: LUCRARI PROP.: TAIERI DE CONSERVARE IMPADURIRI(fara T de reg) INGRIJIREA CULTURILOR,COMPL H7110										MO	10	IN	75	28	20	4			.3	RN	N	0.30	130	1035	
TOTAL																							0.3	130	1035

DESCRIERE PARCELARA

DS:Cluj-Napoca

OS:Someșul Rece

UP: 3

DESCRIEREA STATIONII SI ARBORETULUI														ELM ARB	P R P	M R E G	VAR STA ANI	DM CM	HM M	C L P	A MES TEC	EL AG AJ	PROVE NIENTA	VI TA LI	DENS		VOLUM			CR
																									CONS	MC/ HA	MC/ UA	MC HA		
138 A 26.31 HA GF: 1-5M 1C SUP: A TS: 2311 TP: 1153 SOL: 4101 Versant ondulat EXPOZITIE: NE INC: 18 G ALTITUDINE: 1400 - 1500 M LITIERA: intrerupta-subtire TIP FLORA: Vaccinium Natural fundamental prod. inf. relativ-echien COMP.ACTUALA: 10 MO COMP.TEL: 10MO SORT: MO Mijl.-gros,cel.,constr.,che VARSTA EXPL.: 100 ani SEM.UTIL: SUBARBORET: DATE COMPL.: Alte date complement Doborituri izolate Uscare slaba POL: ERZ. LUCRARI EXEC.: 2010-T.igiena 2012-Rarituri LUCRARI PROP.: T.IGIENA														MO	10	IN	65	26	19	4		.3	RN	N	0.70	285	7498	7		
														TOTAL			65								0.7	285	7498			
138 B ₁ 16.06 HA GF: 1-5M 1C SUP: A TS: 2312 TP: 1121 SOL: 4101 Versant ondulat EXPOZITIE: E INC: 22 G ALTITUDINE: 1500 - 1600 M LITIERA: intrerupta-subtire TIP FLORA: Hylocomium Natural fundamental subprod. relativ-echien COMP.ACTUALA: 8 MO 2 MO COMP.TEL: 8MO 2 LA SORT: MO Mijl.-gros,cel.,constr.,che VARSTA EXPL.: 80 ani SEM.UTIL: 10MO SUBARBORET: DATE COMPL.: Alte date complement Doborituri f frecvente Uscare slaba POL: ERZ. LUCRARI EXEC.: 2008-T.igiena 2015-T.produse accidentale LUCRARI PROP.: T.PROGRESIVE(p lum.,rac)IMPAD AJUTORAREA REG NATURALE INGRIJIREA SEMINTISULUI														MO	8	IN	80	28	22	4		.4	RN	N	0.24	124	1991	2		
														MO	2	IN	50	22	14	4	M	.4	RN	N	0.06	24	385	6		
														TOTAL			80										0.3	148	2376	
138N 2.01 HA GF: SUP: TS: TP: SOL: Lunca inalta plan EXPOZITIE: INC: 3 G ALTITUDINE: 1400 M LITIERA: continua-groasa TIP FLORA: COMP.ACTUALA: COMP.TEL: SORT: MO Mijl.-gros,cel.,constr.,che VARSTA EXPL.: SEM.UTIL: SUBARBORET: DATE COMPL.: Alte date complement. POL: ERZ. LUCRARI EXEC.: LUCRARI PROP.:																														
														TOTAL																
139 A 6.18 HA GF: 1-215M SUP: M TS: 2520 TP: 1133 SOL: 7211 Lunca inalta plan EXPOZITIE: INC: 5 G ALTITUDINE: 1450 M LITIERA: lipsa TIP FLORA: Polytrichum commune Natural fundamental prod. inf. relativ-echien COMP.ACTUALA: 10 MO COMP.TEL: 10MO SORT: MO Mijl.-gros,cel.,constr.,che VARSTA EXPL.: SEM.UTIL: SUBARBORET: DATE COMPL.: Inmlast. permanenta Alte date complement. POL: ERZ. LUCRARI EXEC.: 2011-T.igiena 2015-T.produse accidentale LUCRARI PROP.: T.IGIENA														MO	10	IN	80	16	9	5		.2	RN	FS	0.60	82	507			
														TOTAL			80										0.6	82	507	

H7110

H9100

Proces-verbal de verificare
Încheiat astăzi,

03.06.2024
Drept
harta

Subsemnatul Condrea Daniel, având funcția de inginer silvic, în calitate de persoană desemnată cu verificarea lucrărilor de punere în valoare, în prezența:

- 1 Teh. Toader Nicolae, în calitate de conducător al lucrărilor de teren la evaluarea masei lemnoase;
 - 2 Ing. Condrea Daniel, în calitate de persoană care a efectuat lucrările de birou și de elaborare/introducere în SUMAL a actului de punere în valoare în stadiul "CULES"; și
 - 3 Pad. Scrob Ilie, în calitate de titular al cantonului silvic: 8 Bradeana
- am procedat la verificarea lucrărilor de evaluare a masei lemnoase din
U.P. III IZVOARELE SOMESULUI RECE u.a.: 122A, 122B, 138B
natura produselor: Principale felul taierii: Accidentale I

Constatări:

B. Verificarea lucrărilor de birou

1. Încadrarea în prevederile amenajamentului silvic

Natura tăierii și volumul de extras (intensitatea tăierii) se încadrează în prevederile amenajamentului silvic:

DA (semnătura persoanei desemnate cu verificarea lucrărilor)

NU, cu următoarea argumentație *modere accidentale* (semnătura persoanei desemnate cu verificarea lucrărilor)

- a) corelația între carnetul de inventariere și actul de punere în valoare, în privința numărului de arbori pe specii;
- b) corelația între elementele dendrometrice medii pe specii consemnate în fișele de calcul ale acestora și cele utilizate la calculul actului de punere în valoare;
- c) informațiile necesare completării tuturor rubricilor din actul de punere în valoare.

2. Există corelație între carnetul de inventariere și actul de punere în valoare în stadiul "CULES", în privința unităților amenajistice în care s-a efectuat lucrarea:

DA *D. Scrob* (semnătura persoanei desemnate cu verificarea lucrărilor)

NU, cu următoarea argumentație (semnătura persoanei desemnate cu verificarea lucrărilor)

3. Există corelație între datele primare (carnetul de inventariere și fișele de despuiere, pe specii, categorii de diametre și clase de calitate) și actul de punere în valoare în stadiul "CULES", în privința numărului de arbori:

DA *D. Scrob* (semnătura persoanei desemnate cu verificarea lucrărilor)

NU, cu următoarea argumentație (semnătura persoanei desemnate cu verificarea lucrărilor)

4. Există corelație între înălțimile medii pe specii determinate în teren (consemnate în fișele de calcul) și cele utilizate la calculul actului de punere în valoare:

DA *D. Scrob* (semnătura persoanei desemnate cu verificarea lucrărilor)

NU, cu următoarea argumentație (semnătura persoanei desemnate cu verificarea lucrărilor)

5. Au fost introduse în aplicația de calcul actul de punere în valoare, celelalte informații referitoare la evaluare (nr. dispozitiv special de marcat cu amprentă circulară și/sau pătrată, informații NTSM etc.):

DA *D. Scrob* (semnătura persoanei desemnate cu verificarea lucrărilor)

NU, cu următoarea argumentație (semnătura persoanei desemnate cu verificarea lucrărilor)

6. Concluzii

În urma verificării lucrărilor de evaluare a masei lemnoase

1. Aprobarea actului de punere în valoare *D. Scrob* (semnătura persoanei desemnate cu verificarea lucrărilor)

2. Refacerea parțială a lucrărilor constând în (semnătura persoanei desemnate cu verificarea lucrărilor)


3. Anularea lucrărilor de inventariere (semnătura persoanei desemnate cu verificarea lucrărilor)

Participanți la verificarea lucrărilor de evaluare:

1 Teh. Toader Nicolae (nume, prenume și semnătura)

2 Ing. Condrea Daniel *D. Scrob* (nume, prenume și semnătura)

3 Pad. Scrob Ilie (nume, prenume și semnătura)



MINISTERUL APELOR ȘI PĂDURILOR



ORDIN

REGIA NAȚIONALĂ A PĂDURILOR
DIRECȚIA SILVICĂ CLUJ-NAPOCA
REGISTRATURA

NR. 255 / 08.04 / 2017
Z. NR. 04 luna 04 an 2017

7.04.2017
- inf Cluj
- inf local
- inf Bilu

Nr. 255 / 08.04 / 2017
pentru aprobarea amenajamentului silvic al fondului forestier proprietate publică a statului,
administrat de Ocolul Silvic Someșu Rece, Direcția Silvică Cluj

Având în vedere Referatul de aprobare nr. 65573/DI/06.03.2017 al Direcției Politici și Strategii în Silvicultură,

În conformitate cu Avizul Comisiei tehnice de avizare pentru silvicultură din Ministerul Mediului, Apelor și Pădurilor nr. 1039/13.12.2016 și ținând cont de Decizia etapei de încadrare nr. 6/25.01.2017 a Agenției pentru Protecția Mediului Cluj,

În baza Ordonanței de urgență a Guvernului nr. 1/2017 pentru stabilirea unor măsuri în domeniul administrației publice centrale și pentru modificarea și completarea unor acte normative,

În temeiul prevederilor art. 22 alin. (1) din Legea nr. 46/2008 – Codul silvic, republicată, cu modificările ulterioare, precum și ale art. 13 alin. (5) din Hotărârea Guvernului nr. 20/2017 privind organizarea și funcționarea Ministerului Apelor și Pădurilor,

ministrul apelor și pădurilor emite următorul

ORDIN:

Art. 1. – Se aprobă amenajamentul silvic al fondului forestier proprietate publică a statului, administrat de Ocolul Silvic Someșu Rece, Direcția Silvică Cluj.

Art. 2. – Direcția Politici și Strategii în Silvicultură din cadrul Ministerului Apelor și Pădurilor transmite prezentul ordin Regiei Naționale a Pădurilor – Romsilva, care răspunde de aplicarea și respectarea prevederilor acestuia.

Art. 3. – Prezentul ordin s-a întocmit în 3 exemplare, două pentru emitent, iar al treilea pentru Regia Națională a Pădurilor – Romsilva.



MINISTERUL MEDIULUI, APELOR ȘI PĂDURILOR
Comisia tehnică de avizare pentru silvicultură

ROMANIA NAȚIONALĂ A PĂDURILOR
DIRECȚIA SILVICĂ CLUJ-NAPOCA
REGISTRATURĂ



NO.
16

5/8

luna

02

2017

AVIZ CTAS nr. 1039 din 13.12.2016

pentru amenajamentul silvic al fondului forestier proprietate publică a statului,
administrat de Ocolul Silvic Someșu Rece, Direcția Silvică Cluj

1. Au participat la ședința de avizare:

Președinte de ședință: Ilie Mihalache

Membri CTAS: Octavian Popescu, Florin Achim, Ramona Cherăscu – Zotta, Marian Tudoran,
Banu Constantin, Cristea Ioan, Marcu Petre, Gheorghe Gheorghiuță, Macău Cristian, Cristea Marius

2. Din analiza făcută în cadrul ședinței de avizare a rezultat:

Amenajamentul a fost întocmit și avizat de I.N.C.D.S. "Marin Drăcea" – Stațiunea Bistrița cu
procesul verbal C.T.E. nr. 499 din 18.11.2016, șef proiect ing. Eugenia Tătar, expert CTAP ing.
Valentin Rusu. Amenajamentul a fost recepționat de beneficiar.

Perioada de aplicare a amenajamentului silvic al fondului forestier proprietate publică a
statului, administrat de Ocolul Silvic Someșu Rece este 01.01.2016 – 31.12.2025.

3. Cu ocazia examinării amenajamentului, Comisia a constatat următoarele:

Suprafața ocolului silvic este de 8904,00 ha, este cuprinsă în 4 unități de producție și are ca
folosințe: păduri și terenuri destinate împăduririi sau reîmpăduririi – 8755,19 ha din care terenuri de
reîmpădurit – 25,42 ha, terenuri afectate gospodăririi silvice – 104,05 ha, terenuri neproductive – 33,89
ha și terenuri scoase temporar din fondul forestier – 10,87 ha (transmise prin acte normative – 0,74 și
ocupații și litigii – 10,13 ha);

– Suprafața încadrată în grupa I funcțională este de 6814,73 ha;

– Suprafața încadrată în grupa a II a funcțională este de 1940,46 ha;

– Structura fondului forestier (date medii):

compoziție: 74MO 16FA 3BR 2PAM 1ME 1LA 1CA 1DR 1DT ; vârsta medie: 54 ani;
volumul la ha: 137 m³; consistența medie: 0,59; clasa de producție medie: III.5, indicele de creștere
curentă: 5,0 m³/an/ha; fond lemnos total: 1196358 m³.

Procesul de producție s-a organizat în următoarele subunități de gospodărire:

S.U.P. A – Codru regulat – sortimente obișnuite:.....5735,22 ha;
S.U.P. M – Păduri supuse regimului de conservare deosebită:.....2928,08 ha;
S.U.P. K – Rezervații de semințe:64,55 ha;
S.U.P. E – Păduri supuse regimului de ocrotire integrală.....1,92 ha.

Bazele de amenajare:

– regim: codru;

– compoziția țel: corespunzătoare tipului natural fundamental de pădure pentru arboretele
exploatabile și compoziția țel la exploatabilitate pentru celelalte arborete;

– tratamente: tăieri progresive, tăieri succesive, tăieri rase;

– exploatabilitatea: de protecție pentru arboretele încadrate în grupa I funcțională și tehnică
pentru arboretele încadrate în grupa a II a funcțională;

– ciclul: 100 ani, 110 ani – S.U.P. A.

Posibilitatea:

- Posibilitatea de produse principale: 6733 m³/an;

- Posibilitatea de produse secundare: 2238 m³/an, din care rărituri 2090 m³/an;

- Volum maxim posibil de extras prin lucrări de conservare: 3941 m³/an.

Lucrări prevăzute în deceniul în curs:

– asigurarea regenerării naturale: 1386,96 ha;

6.02.2017

ing. Ciuș

ing. Ioan

d.ș. Someșu

d

- îngrijirea culturilor tinere: 2483,23 ha;
- degajări: 16,34 ha;
- curățiri: 237,43 ha, 1483 m³;
- rărituri: 805,03 ha, 20898 m³;
- tăieri de regenerare: 1049,63 ha, 67334 m³, din care:
 - tăieri progresive: 1011,79 ha, 65206 m³;
 - tăieri succesive: 15,80 ha, 1027 m³;
 - tăieri rase: 22,04 ha, 1101 m³.
- tăieri de igienă: 3174,37 ha, 22599 m³;
- lucrări de conservare: 1079,03 ha, 39406 m³;
- împăduriri: 1922,29 ha.

Rețeaua de drumuri: 19,52 m/ha, care asigură o accesibilitate a pădurilor de 87%.

4. **Concluzii rezultate:** se propune avizarea favorabilă a amenajamentului silvic al fondului forestier proprietate publică a statului, administrat de Ocolul Silvic Someșu Rece, Direcția Silvică Cluj. Beneficiarul are obligația de a parcurge procedura legală de avizare de mediu, conform H.G. 1076/2004 privind stabilirea procedurii de realizare a evaluării de mediu pentru planuri și programe.

5. **Comisia:**

AVIZEAZĂ FAVORABIL

Amenajamentul silvic al fondului forestier proprietate publică a statului,
administrat de Ocolul Silvic, Someșu Rece, Direcția Silvică Cluj

6. Difuzarea prezentului aviz către toți factorii interesați se va face prin grija secretariatului CTAS din minister.

Președinte CTAS,
Secretar de Stat

Erika STANCIU

