



Nr. 1975 / 03.06.2024

OCOLUL SILVIC HOREA APUSENI S.R.L.
Nr. Inreg. Of. Com. J01/965/2006; C.U.I.: RO 19024060
Sediul: Com. Garda de sus, Str. Izvoarele, Nr. 29, Jud. Alba
Tel. / Fax: 0258/777005; Tel. Mobil 0766/764859
E-mail: os.horea.apuseni.ra@gmail.com
Cont: RO65RNCB0008021207350001
Banca : BCR Campeni

CATRE
GARDA FORESTIERA CLUJ

- Fax -0264415266

- e-mail itrsvcuj@yahoo.com

In conformitate cu Adresa d-voastra nr.12133/29.09.2016 privind procedura de Aprobare a actelor de punere in valoare de produse accidentale va notificam :

Datele APV :

- Numar si denumire : 2471-2400022604190-Ponor I; 2472-2400022604200- Ponor II SUMAL 2-VERIFICAT.
- Ocol Silvic Horea Apuseni, UP I Scarisoara
- U.a : 447A; 447B; 447C; 447D; 447E; 448A; 448C; 448F.
- Suprafata APV : 29.9 ha
- Volum : 1135,49 mc
- Proprietar : Primaria Scarisoara
- Natura produselor : Acc I
- Suprafata (ha) ce trebuie impadurita : 0 ha
- Factorii destabilizatori ce au afectat arboretul : uscaturi si doborituri de vint
- -APV face obiectul depasirii prevederii posibilitatii (/nu)-Da depaseste posibilitatea
- APV face obiectul modificarii prevederilor amenajamentului(/nu)-Nu
- -APV provine din proprietati mai mici de 10 ha(da/nu)-Nu
- -APV este situate in afara arealului (da/nu)-Nu
- -Durata de valabilitate a amenajamentului :01.01.2017-31.12.2026
- -Punerea in valoare s-a facut in arborete fara restrictii privind protectia mediului

Anexam:

- APV intocmit in SUMAL, faza VERIFICAT, verificat si avizat
- Copie dupa descrierea parcelara : 447A; 447B; 447C; 447D; 447E; 448A; 448C; 448F.
- Copie dupa Procesul Verbal CTAS nr.138 / 28.03.2018
- Fotografii.
- Contract prestari servicii silvice nr.

Sef Ocol
Ing.Petruse Felician

Fond Forestier
ing.Virciu Petru Nicolae

ACT DE PUNERE ÎN VALOARE NR. 2400022604190

Unitate de Producție: I - Scărișoara
Denumire A.P.V: 2471-PONOR I

Suprafață totală act - (ha): 20.5 Tratament: T. PRODUSE ACCIDENTALE I Natura Produsului: PRODUSE ACCIDENTALE Tehnologia de Exploatare: TRUNCHIURI SI CATARGE Data inventarierii: 08.03.2024 Anul exploatării: 2024 Procedeeul de inventariere: FIR CU FIR Ciocan forma CIRCULARĂ nr.: PPAB0507 Accesibilitate: 501-1000	Informații privind N.T.S.M.	Grupa de specii	Nr. de arbori	Volum
	Stâncării pe - (ha): Arbori putregăioși - (buc): cu un volum de - (mc): Iescării - (buc): cu un volum de - (mc):	Rășinoase FAG Quercinee Diverse tari Diverse moi	1897	936.71
		Total:	1897	936.71

Specia	SORTARE DIMENSIONALĂ							Lemn lucru	Coajă	Lemn de foc		Volum brut
	G1	G2	G3	M1	M2	M3	LS			Total	VF	
MOLID	81.47	267.87	149.99	172.03	56.44		18.47	746.27	79.88	110.56	0.17	936.71
TOTAL	81.47	267.87	149.99	172.03	56.44		18.47	746.27	79.88	110.56	0.17	936.71

U.A.	Suprafață (ha)		Vârsta ani	Panta G	Semnțis utilizabil				Total volum brut	
	Par cursă	UA			%	S. tot	Compoziție			H.
447E	2.00	2.00	90	5.00				0		58.36
447C	4.50	5.20	85	4.00				0		294.33
447A	10.00	11.40	55	6.00				0		466.63
447D	2.00	2.20	55	4.00				0		62.40
447B	2.00	2.00	55	4.00				0		54.99

U.A.	MO	Volum
447E	58.36	58.36
447C	294.33	294.33
447A	466.63	466.63
447D	62.40	62.40
447B	54.99	54.99
Total	936.71	936.71

U.A.	Specia	Diametre		Înălțimi		Vârsta	Vol. arb	Nr. arb	Creștere	Sortare dimensională							Coajă	Lemn foc		Volum brut
		dt	dcg	ht	hc					G1	G2	G3	M1	M2	M3	LS		Total	VF	
447E	MO	25.60	29.56	21.89	21.89	90	0.56	104		5.96	16.51	8.71	9.14	2.53		0.88	4.58	10.05	0.01	58.36
Total U.A.: 447E									104	5.96	16.51	8.71	9.14	2.53	0.88	4.58	10.05	0.01	58.36	
447C	MO	26.89	31.26	20.93	20.93	85	0.58	505		38.30	86.32	42.11	42.90	13.58		4.38	23.69	43.05	0.03	294.33
Total U.A.: 447C									505	38.30	86.32	42.11	42.90	13.58	4.38	23.69	43.05	0.03	294.33	
447A	MO	24.18	27.31	19.69	19.69	55	0.45	1041		25.42	129.92	81.43	97.84	32.53		10.68	41.25	47.56	0.11	466.63
Total U.A.: 447A									1041	25.42	129.92	81.43	97.84	32.53	10.68	41.25	47.56	0.11	466.63	
447D	MO	21.55	26.30	19.93	19.93	55	0.37	170		3.37	14.68	10.15	15.83	6.00		1.95	5.83	4.59	0.02	62.40
Total U.A.: 447D									170	3.37	14.68	10.15	15.83	6.00	1.95	5.83	4.59	0.02	62.40	
447B	MO	29.84	29.92	20.44	20.44	55	0.71	77		8.42	20.44	7.59	6.32	1.80		0.58	4.53	5.31		54.99
Total U.A.: 447B									77	8.42	20.44	7.59	6.32	1.80	0.58	4.53	5.31		54.99	
Total General U.A.									1897	81.47	267.87	149.99	172.03	56.44	18.47	79.88	110.56	0.17	936.71	

Șef Ocol,

Întocmit,

Birou Fond Forestier,

Verificat,

PETRUSE DOREL FELICIAN

ACT DE PUNERE ÎN VALOARE NR. 2400022604200

Unitate de Producție: I - Scărișoara

Denumire A.P.V.: 2472-PONOR II

Suprafață totală act - (ha): 9.4 Tratament: PRODUSE ACCIDENTALE Natura Produsului: PRODUSE ACCIDENTALE Tehnologia de Exploatare: TRUNCHIURI SI CATARGE Data inventarierii: 11.03.2024 Anul exploatarii: 2024 Procedee de inventariere: FIR CU FIR Ciocan forma CIRCULARĂ nr.: PPAB0507 Accesibilitate: 501-1000	Informații privind N.T.S.M.	Grupa de specii	Nr. de arbori	Volum
	Stâncării pe - (ha): Arbori putregăloși - (buc): cu un volum de - (mc): Iescării - (buc): cu un volum de - (mc):	Rășinoase FAG Quercinee Diverse tari Diverse moi	429	198.78
	Total:		429	198.78

Specia	SORTARE DIMENSIONALĂ							Lemn lucru	Coajă	Lemn de foc		Volum brut
	G1	G2	G3	M1	M2	M3	LS			Total	VF	
MOLID	13.12	54.24	32.41	38.53	11.78		3.82	153.90	16.67	28.21	0.04	198.78
TOTAL	13.12	54.24	32.41	38.53	11.78		3.82	153.90	16.67	28.21	0.04	198.78


U.A.	Suprafață (ha)		Vârsta ani	Panta G	Semințis utilizabil				Total volum brut
	Par cursă	UA			%	S. tot	Compoziție		
448C	5.00	7.00	110	5.00				0	84.85
448A	4.00	4.80	55	10.00				0	98.60
448F	0.40	0.40	55	10.00				0	15.33

U.A.	MO	Volum
448C	84.85	84.85
448A	98.60	98.60
448F	15.33	15.33
Total	198.78	198.78

U.A.	Specia	Diametre		Înălțimi		Vârsta	Vol. arb	Nr. arb	Creștere	Sortare dimensională							Coajă	Lemn foc		Volum brut
		dt	dcg	ht	hc					G1	G2	G3	M1	M2	M3	LS		Total	VF	
448C	MO	24.97	30.62	20.10	20.10	110	0.47	181		5.61	23.72	14.47	17.56	5.47		1.76	7.46	8.80	0.02	84.85
Total U.A.: 448C									181	5.61	23.72	14.47	17.56	5.47	1.76	7.46	8.80	0.02	84.85	
448A	MO	23.60	25.19	19.26	19.26	55	0.44	226		6.96	24.51	14.76	18.51	5.69		1.86	7.85	18.46	0.02	98.60
Total U.A.: 448A									226	6.96	24.51	14.76	18.51	5.69	1.86	7.85	18.46	0.02	98.60	
448F	MO	27.73	27.73	23.73	23.73	55	0.70	22		0.55	6.01	3.18	2.46	0.62		0.20	1.36	0.95		15.33
Total U.A.: 448F									22	0.55	6.01	3.18	2.46	0.62	0.20	1.36	0.95		15.33	
Total General U.A.									429	13.12	54.24	32.41	38.53	11.78	3.82	16.67	28.21	0.04	198.78	

Șef Ocol,

PETRUSE DOBEL-FELICIAN



Întocmit

[Signature]

Birou Fond Forestier,

[Signature]

Verificat,

[Signature]

447 A 11,4 HA GF:1-2I, 5L, 1C SUP:M TS:2530 TP:1131
 SOL: 3306 Vers. infer. ondulat, EXPOZ.: SE
 ÎNCLINAREA : 6 G, ALTITUDINE: 1050,0 M.
 LIT: cont. norm. TIPFL: Polytrichum commune
 Artificial de prod. mijl. rel. echien
 COMPOZIȚIA ACTUALĂ: 9MO 1ME
 COMPOZIȚIA TEL: 10MO
 SORT: VÂRSTA EXP:

SEM UTIL:
 SUBARB:
 DATECOMP:Doborâturi izolate, Înmlășt. permanentă,
 Alte date compl.,
 POL: ERZ
 LUCRĂRIEXEC:2009 - rărituri; 2012 - T. accidentale
 LUCRĂRIPROP:T. igienă

ELM	P	M	VR			C	AM	EL	PROVE-	VI	DENS	VOLUM	
ARB	R	RE	STA	D	H	L	ES	AG	NIENȚA	TA	-	MC/	MC/
	P	GE	ANI	CM	M	P	TE	AJ		LI	CONS	HA	UA
MO	2	N	60	26	20	3	M	2	RN	N	0,14	61	695
MO	6	P	55	22	17	3		1	NEC	N	0,42	146	1607
ME	1	N	55	20	15	4	M	3	RN	N	0,07	11	125
MO	1	P	30	10	8	4	M	1	NFC	N	0,07	8	91
<i>A. L. Fond. 0,095 / 2023</i>													
Total			55			3					0,7	226	2573

447 B 2,0 HA GF:1-2I, 5L, 1C SUP:M TS:2520 TP:1132
 SOL: 6205 Luncă înaltă plan, EXPOZ.:
 ÎNCLINAREA : 4 G, ALTITUDINE: 1050,0 M.
 LIT: cont. norm. TIPFL: Polytrichum commune
 Artificial de prod. infer. rel. echien
 COMPOZIȚIA ACTUALĂ: 10MO
 COMPOZIȚIA TEL: 10MO
 SORT: VÂRSTA EXP:

SEM UTIL:
 SUBARB:
 DATECOMP:Uscare slabă, Înmlășt. permanentă,
 Alte date compl.,
 POL: ERZ
 LUCRĂRIEXEC:2011 - T: accidentale
 LUCRĂRIPROP:T. igienă

ELM	P	M	VR			C	AM	EL	PROVE-	VI	DENS	VOLUM	
ARB	R	RE	STA	D	H	L	ES	AG	NIENȚA	TA	-	MC/	MC/
	P	GE	ANI	CM	M	P	TE	AJ		LI	CONS	HA	UA
MO	8	P	55	20	14	4		2	NEC	N	0,56	146	292
MO	2	P	30	12	7	4	M	1	NEC	N	0,14	13	26
Total			55			4					0,7	159	318

447 C 5,2 HA GF:1-2I, 5L, 1C SUP:M TS:2510 TP:1172
 SOL: 6206 Luncă înaltă plan, EXPOZ.:
 ÎNCLINAREA : 4 G, ALTITUDINE: 1050,0 M.
 LIT: cont. subj. TIPFL: Polytrichum commune
 Nat. fundam. de prod. infer. rel. echien
 COMPOZIȚIA ACTUALĂ: 9MO 1ME
 COMPOZIȚIA TEL: 9MO 1ME
 SORT: VÂRSTA EXP:

SEM UTIL:
 SUBARB:
 DATECOMP:Doborâturi izolate, Înmlășt. permanentă,
 Alte date compl.,
 POL: ERZ
 LUCRĂRIEXEC:2007 - T. igienă
 LUCRĂRIPROP:T. igienă

ELM	P	M	VR			C	AM	EL	PROVE-	VI	DENS	VOLUM	
ARB	R	RE	STA	D	H	L	ES	AG	NIENȚA	TA	-	MC/	MC/
	P	GE	ANI	CM	M	P	TE	AJ		LI	CONS	HA	UA
MO	9	N	85	32	21	4		3	RN	N	0,63	296	1579
ME	1	N	85	28	18	5	M	4	RN	N	0,07	15	78
Total			85			4					0,7	311	1677

447 D 2,2 HA GF:1-2I, 5L, 1C SUP:M TS:2520 TP:1132
 SOL: 6205 Luncă înaltă plan, EXPOZ.:
 ÎNCLINAREA : 4 G, ALTITUDINE: 1050,0 M.
 LIT: cont. subj. TIPFL: Polytrichum commune
 Artificial de prod. infer. rel. echien
 COMPOZIȚIA ACTUALĂ: 8MO 2ME
 COMPOZIȚIA TEL: 8MO 2ME
 SORT: VÂRSTA EXP:

SEM UTIL:
 SUBARB:
 DATECOMP:Uscare slabă, Înmlășt. permanentă,
 Alte date compl.,
 POL: ERZ
 LUCRĂRIEXEC:
 LUCRĂRIPROP:T. igienă

ELM	P	M	VR			C	AM	EL	PROVE-	VI	DENS	VOLUM	
ARB	R	RE	STA	D	H	L	ES	AG	NIENȚA	TA	-	MC/	MC/
	P	GE	ANI	CM	M	P	TE	AJ		LI	CONS	HA	UA
MO	1	N	60	24	16	4	M	3	RN	N	0,07	22	48
MO	7	P	55	18	14	4		2	NEC	N	0,49	128	292
ME	2	N	55	16	12	5	M	3	RN	N	0,14	14	31
Total			55			4					0,7	164	361

447 E 2,0 HA GF:1-5L, 1C SUP:A TS:2530 TP:1131
 SOL: 3306 Luncă înaltă plan, EXPOZ.:
 ÎNCLINAREA : 5 G, ALTIUDINE: 1050,0 M.
 LIT: cont. norm. TIPFL: Polytrichum commune
 Nat. fundam. de prod. mijl. rel. echien
 COMPOZIȚIA ACTUALĂ: 10MO
 COMPOZIȚIA TEL: 10MO
 SORT: MO Gros, cherest. VÂRSTA EXP:100 ani

SEM UTIL:
 SUBARB:
 DATECOMP:Doborâturi izolate, Rupturi izolate,
 Uscare slabă, Alte date compl.,
 POL: ERZ
 LUCRĂRI EXEC: 2007 - T. accidentale; 2010 - T. accidentale
 LUCRĂRI PROP: T. igienă (T. succesive dec. II)

ELM	P	M	VIR			C	AM	EL	PROVE-	VI	DENS	VOLUM								
ARB	R	RE	STA	D	H	L	ES	AG	NIENȚA	TA	-	MC/	MC/							
	P	GE	ANI	CM	M	P	TE	AJ		LI	CONS	HA	UA							
MO	10	N	90	34	25	3			4	RN	N	0,70	418	836						
Total													90		3			0,7	418	836

447 F 0,7 HA GF:1-2L, 5L, 1C SUP:M TS:2530 TP:1131
 SOL: 3306 Platou plan, EXPOZ.:
 ÎNCLINAREA : 5 G, ALTIUDINE: 1050,0 M.
 LIT: subț. Intr. TIPFL: Polytrichum commune
 Artificial de prod. mijl. rel. echien
 COMPOZIȚIA ACTUALĂ: 8MO 2ME
 COMPOZIȚIA TEL: 5MO 3PI 2AN
 SORT: VÂRSTA EXP:

SEM UTIL:
 SUBARB:
 DATECOMP:Înmlăst. permanentă, Alte date compl.,
 POL: ERZ
 LUCRĂRI EXEC:
 LUCRĂRI PROP: degajări, completări

ELM	P	M	VIR			C	AM	EL	PROVE-	VI	DENS	VOLUM								
ARB	R	RE	STA	D	H	L	ES	AG	NIENȚA	TA	-	MC/	MC/							
	P	GE	ANI	CM	M	P	TE	AJ		LI	CONS	HA	UA							
MO	2	N	50	20	16	3	I	2	RN	N	0,08	25	11							
ME	2	N	50	14	14	4	I	2	RN	S	0,08	11	8							
MO	6	P	30	12	8	3		1	NEC	N	0,24	27	9							
Total													30		3			0,4	63	45

447A 0,6 HA GF: SUP: TS: TP:
 SOL: -, EXPOZ.:
 ÎNCLINAREA : 0 G, ALTIUDINE: 1050,0 M.
 LIT: - TIPFL: -

COMPOZIȚIA ACTUALĂ:
 COMPOZIȚIA TEL:
 SORT: VÂRSTA EXP:

SEM UTIL:
 SUBARB:
 DATECOMP:Alte date compl.,
 POL: ERZ
 LUCRĂRI EXEC:
 LUCRĂRI PROP:

ELM	P	M	VIR			C	AM	EL	PROVE-	VI	DENS	VOLUM								
ARB	R	RE	STA	D	H	L	ES	AG	NIENȚA	TA	-	MC/	MC/							
	P	GE	ANI	CM	M	P	TE	AJ		LI	CONS	HA	UA							
Total													0		0			0,00	0	

447C 0,2 HA GF: SUP: TS: TP:
 SOL: -, EXPOZ.:
 ÎNCLINAREA : 0 G, ALTIUDINE: 1050,0 M.
 LIT: - TIPFL: -

COMPOZIȚIA ACTUALĂ:
 COMPOZIȚIA TEL:
 SORT: VÂRSTA EXP:

SEM UTIL:
 SUBARB:
 DATECOMP:Alte date compl.,
 POL: ERZ
 LUCRĂRI EXEC:
 LUCRĂRI PROP:

ELM	P	M	VIR			C	AM	EL	PROVE-	VI	DENS	VOLUM								
ARB	R	RE	STA	D	H	L	ES	AG	NIENȚA	TA	-	MC/	MC/							
	P	GE	ANI	CM	M	P	TE	AJ		LI	CONS	HA	UA							
Total													0		0			0,00	0	

447F 0,5 HA GF: SUP: TS: TP: SOL: -, EXPOZ.: INCLINAREA: 0 G, ALTITUDINE: 1050,0 M. LIT: - TIPFL:- COMPOZIȚIA ACTUALĂ: COMPOZIȚIA TEL: SORT: VÂRSTA EXP: SEM UTIL: SUBARB: DATECOMP: Alte date compl., POL: ERZ: LUCRĂRI EXEC: LUCRĂRI PROP:														ELM	P	M	VIR			C	AM	EL	PROVE-	VI	DENS	VOLUM	CIU	
														ARB	R	RE	STA	D	H	L	ES	AG	NENȚA	TA	-	MC/	MC/	MC/
															P	GE	ANI	CM	M	P	TE	AJ		LI	CONS	HA	UA	HA
														Total	0					0					00	0	0	0

448 A 4,8 HA GF:1-2I, 5L, 1C SUP:M TS:2530 TP:1131 SOL: 3306 Vers. mijl. plan, EXPOZ.: NV INCLINAREA: 10 G, ALTITUDINE: 1050,0 M. LIT: cont. norm. TIPFL: Polytrichum commune Artificial de prod. mijl. rel. echien COMPOZIȚIA ACTUALĂ: 10MO COMPOZIȚIA TEL: 10MO SORT: VÂRSTA EXP: SEM UTIL: SUBARB: DATECOMP: Doborâturi izolate, Uscare slabă, Înmălășt. sezonieră, POL: ERZ: LUCRĂRI EXEC: 2009 - rărituri, 2010 - T. accidentale LUCRĂRI PROP.: rărituri pe 0,5S														ELM	P	M	VIR			C	AM	EL	PROVE-	VI	DENS	VOLUM	CIU	
														ARB	R	RE	STA	D	H	L	ES	AG	NENȚA	TA	-	MC/	MC/	MC/
															P	GE	ANI	CM	M	P	TE	AJ		LI	CONS	HA	UA	HA
														MO	3	IN	60	28	20	3	M	2	RN	N	0,24	105	504	11
														MO	7	P	55	26	19	3		2	NEC	N	0,56	228	1094	11
														Total	55					3					08	333	1598	11

448 B 2,5 HA GF:1-5L, 1C SUP:A TS:2332 TP:1121 SOL: 3301 Vers. mijl. ondulat, EXPOZ.: NV INCLINAREA: 30 G, ALTITUDINE: 1050,0 M. LIT: cont. subț. TIPFL: Hylocomium Nat. fundam. de prod. mijl. rel. plurien COMPOZIȚIA ACTUALĂ: 10MO COMPOZIȚIA TEL: 8MO 2LA SORT: MO Gros, chereșt. VÂRSTA EXP: 100 ani SEM UTIL: 10MO /0,4 S, mixt SUBARB: DATECOMP: Rocă la supraf. pe 0,2/S, Doborâturi izolate, POL: ERZ LUCRĂRI EXEC: 2010 - T. accidentale LUCRĂRI PROP.: T. succesive, împăd. sub masiv ajutorarea regenerării naturale îngrijirea semințușului														ELM	P	M	VIR			C	AM	EL	PROVE-	VI	DENS	VOLUM	CIU	
														ARB	R	RE	STA	D	H	L	ES	AG	NENȚA	TA	-	MC/	MC/	MC/
															P	GE	ANI	CM	M	P	TE	AJ		LI	CONS	HA	UA	HA
														MO	7	IN	110	28	26	3		4	RN	N	0,14	26	65	11
														MO	3	IN	60	24	18	4	M	3	RN	N	0,06	62	155	11
														Total	110					3					02	88	220	11

448 C 7,0 HA GF:1-2I, 5L, 1C SUP:M TS:2510 TP:1172 SOL: 6206 Luncă înaltă plan, EXPOZ.: INCLINAREA: 5 G, ALTITUDINE: 1050,0 M. LIT: cont. subț. TIPFL: Polytrichum commune Nat. fundam. de prod. infer. rel. echien COMPOZIȚIA ACTUALĂ: 10MO COMPOZIȚIA TEL: 10MO SORT: VÂRSTA EXP: SEM UTIL: SUBARB: DATECOMP: Doborâturi izolate, Uscare slabă, Înmălășt. permanentă, POL: ERZ LUCRĂRI EXEC: 2011 - T. accidentale LUCRĂRI PROP.: T. conservare ajutorarea regenerării naturale														ELM	P	M	VIR			C	AM	EL	PROVE-	VI	DENS	VOLUM	CIU	
														ARB	R	RE	STA	D	H	L	ES	AG	NENȚA	TA	-	MC/	MC/	MC/
															P	GE	ANI	CM	M	P	TE	AJ		LI	CONS	HA	UA	HA
														MO	10	IN	110	34	22	4		3	RN	S	0,60	301	2107	11
														Total	110					4					06	301	2107	11

448 D 0,7 HA GF:1-2I, 5L, 1C SUP:M TS:2530 TP:1131
 SOL: 3306 Vers. mijl. plan, EXPOZ.: NV
 ÎNCLINAREA: 10 G, ALTITUDINE: 1050,0 M.
 LIT: cont. norm. TIPFL: Polytrichum commune
 Artificial de prod. mijl. rel. echien
 COMPOZIȚIA ACTUALĂ: 10MO
 COMPOZIȚIA ȚEL: 10MO
 SORT: VÂRSTA EXP:

ELM	P	M	VR			C	AM	EL	PROVE	VI	DENS	VOLUM		CH							
ARB	R	RE	STA	D	H	L	ES	AG	NIENTA	TA	—	MC/	MC/	MC/							
	P	GE	ANI	CM	M	P	TE	AJ		LI	CONS	HA	UA	HA							
MO	3	IN	60	26	19	3	M	2	RN	N	0,24	98	69	31							
MO	7	P	55	22	18	3		2	NEC	N	0,56	211	148	71							
Total													55		3			0,8	309	217	100

SEM UTIL:
 SUBARB:
 DATECOMP: Doborâturi izolate, Uscare slabă,
 Înmlăst. permanentă,
 POL: ERZ
 LUCRĂRI EXEC:
 LUCRĂRI PROP: rărituri pe 0,5S

448 E 0,8 HA GF:1-5L, 1C SUP:A TS:2530 TP:1131
 SOL: 3306 Vers. mijl. plan, EXPOZ.: N
 ÎNCLINAREA: 10 G, ALTITUDINE: 1050,0 M.
 LIT: cont. subț. TIPFL: Polytrichum commune
 Artificial de prod. mijl. rel. echien
 COMPOZIȚIA ACTUALĂ: 8MO 2ME
 COMPOZIȚIA ȚEL: 10MO
 SORT: MO Gros, cherest. VÂRSTA EXP: 100 ani

ELM	P	M	VR			C	AM	EL	PROVE	VI	DENS	VOLUM		CH							
ARB	R	RE	STA	D	H	L	ES	AG	NIENTA	TA	—	MC/	MC/	MC/							
	P	GE	ANI	CM	M	P	TE	AJ		LI	CONS	HA	UA	HA							
MO	8	P	55	24	18	3		1	NEC	N	0,56	211	169	71							
ME	2	IN	55	20	17	3	I	5	RN	N	0,14	27	22	10							
Total													55		3			0,7	238	191	100

SEM UTIL: Zona limitate !!
 SUBARB:
 DATECOMP: Înmlăst. de sc. dur., Rupturi izolate,
 Alte date compl.,
 POL: ERZ
 LUCRĂRI EXEC:
 LUCRĂRI PROP: T. igienă

448 F 0,4 HA GF:1-5L, 1C SUP:A TS:2530 TP:1131
 SOL: 3306 Vers. mijl. plan, EXPOZ.: NV
 ÎNCLINAREA: 10 G, ALTITUDINE: 1050,0 M.
 LIT: subț. într. TIPFL: Polytrichum commune
 Nat. fundam. de prod. mijl. rel. echien
 COMPOZIȚIA ACTUALĂ: 10MO
 COMPOZIȚIA ȚEL: 10MO
 SORT: MO Gros, cherest. VÂRSTA EXP: 100 ani

ELM	P	M	VR			C	AM	EL	PROVE	VI	DENS	VOLUM		CH							
ARB	R	RE	STA	D	H	L	ES	AG	NIENTA	TA	—	MC/	MC/	MC/							
	P	GE	ANI	CM	M	P	TE	AJ		LI	CONS	HA	UA	HA							
MO	10	IN	95	34	27	3		3	RN	N	0,70	463	185	51							
Total													95		3			0,7	463	185	100

SEM UTIL:
 SUBARB:
 DATECOMP: Alte date compl.,
 POL: ERZ
 LUCRĂRI EXEC:
 LUCRĂRI PROP: T. igienă (T. succesive dec. II)

448 G 0,4 HA GF:1-2I, 5L, 1C SUP:M TS:2510 TP:1172
 SOL: 6206 Luncă înaltă plan, EXPOZ.:
 ÎNCLINAREA: 0 G, ALTITUDINE: 1060,0 M.
 LIT: subț. într. TIPFL: Polytrichum commune
 Nat. fundam. de prod. infer. rel. echien
 COMPOZIȚIA ACTUALĂ: 10MO
 COMPOZIȚIA ȚEL: 10MO
 SORT: VÂRSTA EXP:

ELM	P	M	VR			C	AM	EL	PROVE	VI	DENS	VOLUM		CH							
ARB	R	RE	STA	D	H	L	ES	AG	NIENTA	TA	—	MC/	MC/	MC/							
	P	GE	ANI	CM	M	P	TE	AJ		LI	CONS	HA	UA	HA							
MO	10	IN	80	22	16	5		2	RN	S	0,70	222	89	27							
Total													80		5			0,7	222	89	100

SEM UTIL:
 SUBARB:
 DATECOMP: Înmlăst. permanentă, Rupturi izolate,
 Alte date compl.,
 POL: ERZ
 LUCRĂRI EXEC:
 LUCRĂRI PROP: T. igienă

MINISTERUL APELOR ȘI PĂDURILOR
Comisia tehnică de avizare pentru silvicultură

AVIZ CTAS nr. 138 din 28.03.2018

pentru amenajamentul silvic al fondului forestier proprietate publică aparținând comunei Scărișoara și proprietate privată aparținând Bisericii Ortodoxe Scărișoara, Unitatea de Producție I Scărișoara, județul Alba

1. Au participat la ședința de avizare:

Președinte de ședință: Dănuț Iacob

Membri CTAS: Dan Achim, Ciprian Bădescu, Florin Achim, Ștefan Tamaș, Marian Tudoran, Liviu Filip, Valeriu Buzea, Gabriel Duduman, Feri Jenő, Gheorghe Gheorghijă, Macău Cristian, Cristea Marius

2. Din analiza făcută în cadrul ședinței de avizare a rezultat:

- amenajamentul silvic al fondului forestier, proprietate publică aparținând comunei Scărișoara și proprietate privată aparținând Bisericii Ortodoxe Scărișoara, Unitatea de Producție I Scărișoara, județul Alba, s-a elaborat de S.C. Omni SRL Timișoara, șef proiect ing. Sima Gabriel, expert CTAP ing. Constantin Banu.

- amenajamentul silvic al fondului forestier, proprietate publică aparținând comunei Scărișoara și proprietate privată aparținând Bisericii Ortodoxe Scărișoara, Unitatea de Producție I Scărișoara, județul Alba, a fost avizat cu procesul verbal CTAP nr. 27 din 28.08.2017, recepționat de beneficiar și verificat de Garda Forestieră Cluj.

- perioada de aplicare a amenajamentului silvic al fondului forestier, proprietate publică aparținând comunei Scărișoara și proprietate privată aparținând Bisericii Ortodoxe Scărișoara, Unitatea de Producție I Scărișoara, județul Alba, este 01.01.2017 - 31.12.2026.

3. Cu ocazia examinării amenajamentului, Comisia a constatat următoarele:

Documentele privind proprietatea: Titlurile de proprietate nr. 21748 din 02.02.2010, nr. 16491 din 07.05.2010, nr. 11446/422 din 29.08.2016 și Extrasul de Carte Funciară nr. 50427 și nr. 70476.

Suprafața inclusă în amenajament este de 2709,4 ha, provine din O.S. Bellș (U.P. II Horea, U.P. III Giurcuța), O.S. Beiuș (U.P. IV Fenor) și O.S. Gârda (U.P. II Albac) și din pășunea împădurită aparținând comunei Scărișoara (fond forestier proprietate publică - 1146,1 ha) și are ca folosințe: pășuni și terenuri destinate împăduririi sau reimpăduririi - 2691,4 ha din care terenuri de împădurit - 15,6 ha, terenuri afectate gospodăririi silvice - 4,9 ha, terenuri neproductive - 4,3 ha și terenuri scoase temporar din fondul forestier - 8,8 ha (transmise prin acte normative - 2,1 ha și ocupații și litigii - 6,7 ha).

- Suprafața încadrată în grupa I funcțională este de 2691,4 ha.

- Structura fondului forestier (date medii):

compoziție: 94MO 3BR 1FA 1ME 1LA; vârsta medie: 64 ani; volumul la ha: 197 m³; consistență medie: 0,59; clasa de producție medie: III 0; indicele de creștere curentă: 5,6 m³/an/ha; fond lemnos total: 526608 m³.

Procesul de producție s-a organizat în următoarele subunități de gospodărire:

S.U.P. A - Codru regulat - sortimente obișnuite:.....2509,0 ha

S.U.P. M - Păduri supuse regimului de conservare deosebită:.....166,8 ha

Bazele de amenajare:

- regim: codru;

- compoziția țel: corespunzătoare tipului natural fundamental de pădure pentru arboretele exploatabile și compoziția țel la exploatabilitate pentru celelalte arborete.

- tratamente: tăieri progresive și tăieri succesive;

- exploatabilitatea: de protecție pentru arboretele încadrate în grupa I funcțională;

- ciclul: S.U.P. A - 110 ani.

Possibilitatea:

- Posibilitatea de produse principale: 4326 m³/an;
- Volum de recoltat din produse secundare: 2086 m³/an, din care rărituri 2046 m³/an;
- Volum maxim posibil de extras prin lucrări de conservare: 104 m³/a

Lucrări prevăzute în deceniul în curs:

- asigurarea regenerării naturale: 546,2 ha;
- îngrijirea culturilor tinere: 491,7 ha;
- degajări: 95,9 ha;
- curățiri: 30,6 ha, 395 m³;
- rărituri: 562,8 ha, 20462 m³;
- tăieri de regenerare: 660,2 ha, 43258 m³, din care:
 - tăieri progresive: 26,6 ha, 19146 m³;
 - tăieri succesive: 633,6 ha, 41312 m³;
- tăieri de igienă: 957,8 ha, 7321 m³;
- lucrări de conservare: 34,6 ha, 1039 m³;
- împăduriri: 366,0 ha.

4. Concluzii rezultate:

Se propune avizarea favorabilă a amenajamentului silvic al fondului forestier, proprietate publică aparținând comunei Scărișoara și proprietate privată aparținând Bisericii Ortodoxe Scărișoara, Unitatea de Producție I. Scărișoara, județul Alba. Beneficiarii au obligația de a parcurge procedura legală de avizare de mediu, conform H.G. 1076/2004 privind stabilirea procedurii de realizare a evaluării de mediu pentru planuri și programe.

5. Comisia:

AVIZEAZĂ FAVORABIL

Amenajamentul silvic al fondului forestier, proprietate publică aparținând comunei Scărișoara și proprietate privată aparținând Bisericii Ortodoxe Scărișoara, Unitatea de Producție I. Scărișoara, județul Alba

6. Difuzarea prezentului aviz către toți factorii interesați se va face prin secretariatul CTAS din minister.

Președinte CTAS,
Secretar de Stat


Ministerul COVICINILOR




UP I SCORING AREA
0.4 448 ft.




UP I SCARISBARRA
K.A. 448C





V.P. I SORRISONA

IMG_20240308_090025.jpg




V.P.I. SO#RIBOUA# V.P. 1117 Δ



U. A. I. SCARISCARA

U. A. 4474



V.P. I SOARISORA
U. H. 47C

