



**REGIA NAȚIONALĂ A PĂDURILOR ROMSILVA**  
**DIRECȚIA SILVICĂ MARAMUREȘ**  
**OCOLUL SILVIC POIENI**

ROMÂNIA, 437260, Ruscova, str. Principală, nr.21

Tel. 0262 365 082, Fax. 0262 365 016

Email: [ospoieni@marasilva.ro](mailto:ospoieni@marasilva.ro); <http://www.marasilva.ro>

Nr :10163/11.12.2017

CATRE,  
GARDA FORESTIERA CLUJ

NOTIFICARE  
DOCUMENTATIE ACCIDENTALE I, OCOLUL SILVIC POIENI,

In urma unor furtunii, pe suprafata Ocolului silvic Poieni au intervenit produse accidentale din rupturi si doboraturi de vant, produse care s-au indentificat in baza rapoartelor de semnalare dresate de catre personalul de teren si care s-au inventariat constituindu-se acte de punere in valoare.

**1. apv 232 AC I MUNCELAS**, nr Sumal 1270358, din cadrul OS Poieni, Districtul 5 POIENI, ua 91B,92B

- Unitatea amenajistica **91B** este cuprinsa in amenajamentul silvic al OS Poieni editia 2016 UP 6 POIENI, si este situata in limitele siturilor Natura 2000, in Parcul Natural Muntii Maramuresului, zona tampon, nu are restrictii privind protectia mediului, amenajamentul O.S.Poieni Up VI POIENI, nu necesita evaluare de mediu fiind adoptat fara aviz de mediu.

- suprafata de 20.71 ha, cu doboraturi si rupturi dispersate pe aceasta suprafata .

- volum din apv de 4 mc.

- proprietar statul roman R.N.P.-ROMSILVA.

- natura produselor : accidentale I

- suprafata ce trebuie impadurita : nu e cazul.

- factori destabilizatorii : doboraturi si rupturi de vant

- nu depaseste posibilitatea anuala stabilita de amenajamentul silvic

- nu face obiectul modificarii amenajamentului silvic deoarece volumul afectat din APV este sub 20% din volumul de masa lemnoasa ramas in ua 91B.

- Unitatea amenajistica **92B** este cuprinsa in amenajamentul silvic al OS Poieni editia 2016 UP VI POIENI, si este situata in limitele siturilor Natura 2000, in Parcul Natural Muntii Maramuresului, zona tampon, nu are restrictii privind protectia mediului, amenajamentul O.S.Poieni Up VI POIENI, nu necesita evaluare de mediu fiind adoptat fara aviz de mediu.

- suprafata de 38.21 ha, cu doboraturi si rupturi dispersate pe aceasta suprafata .

- volum din apv de 9 mc.

- proprietar statul roman R.N.P.-ROMSILVA.

- natura produselor : accidentale I

- suprafata ce trebuie impadurita : nu e cazul.

- factori destabilizatorii : doboraturi si rupturi de vant

- nu depaseste posibilitatea anuala stabilita de amenajamentul silvic

- nu face obiectul modificarii amenajamentului silvic deoarece volumul afectat din APV este sub 20% din volumul de masa lemnoasa ramas in ua 92B.

Sef ocol  
Ing Nutu Sofroniciu




Resp Fond .Forestier.  
Ing Ioan Maris

ACT DE PUNERE IN VALOARE NR. 1270359 - MM - 13787801


Unitate de Productie : 6 - POIENI  
Denumire A.P.V. : 232 MUNCELAS

Suprafata totala act - (ha) : 58,90 Tratament : ACCIDENTALE I Natura produsului : ACCIDENTALE I Tehnologia de exploatare : TRUNCHIURI SI CATARGE Data inventarierii : 06.11.2017 Anul exploatarii : 2017 Procedeul de inventariere : FIR CU FIR Ciocan rotund nr. : PS-419/4 Ciocan patrat nr. :				Informatii privind N.T.S.M.				Grupa de specii	Nr. de arbori	Vol. arbore									
				Stancarii pe - (ha) : Arbori putregaiosi - (buc) : cu un volum de - (mc) : Iescarii -(buc) : cu un volum de - (mc) :				Rasinoase FAG Quercinee Diverse tari Diverse moi	42	13									
								Total :	42	13									
Specia		SORTARE DIMENSIONALA						Lemn lucru	Coaja	Lemn de foc	Volum brut								
		G1	G2	G3	M1	M2	M3	LS	Total	VF									
MOLID			3	2	3	1			9	1	3								
TOTAL			3	2	3	1			9	1	3								
U.A.	Suprafata ha	Varsta ani	Panta G	Semintis utilizabil						Total volum brut									
				%	S. tot	Compozitie				H.									
91B	20,70	70,0	28,00								4								
92B	38,20	70,0	27,00								9								
Total	58,90										13								
U.A.	MO	Volum																	
91B	4	4																	
92B	9	9																	
Total	13	13																	
U.A.	Specia	Diametre dt deg		Inaltime ht hc		Var sta	Vol. arb	Nr. arb	Cres tere	Sortare dimensionala					Coaja	Lemn foc		Volum brut	
92B	MO	27,00	26,15	15,70	15,47	70	0,33	27		G1	G2	G3	M1	M2	M3	LS	1	3	9
Total U.A. : 92B								27			2	1	2				1	3	9
	MO	18,60	19,82	15,40	16,01	70	0,27	15			1	1	1	1					4
Total U.A. : 91B								15			1	1	1	1					4
Total General U.A. :								42			3	2	3	1			1	3	13

Sef Ocol,  
Sofroniciu Nitu



Intocmit,



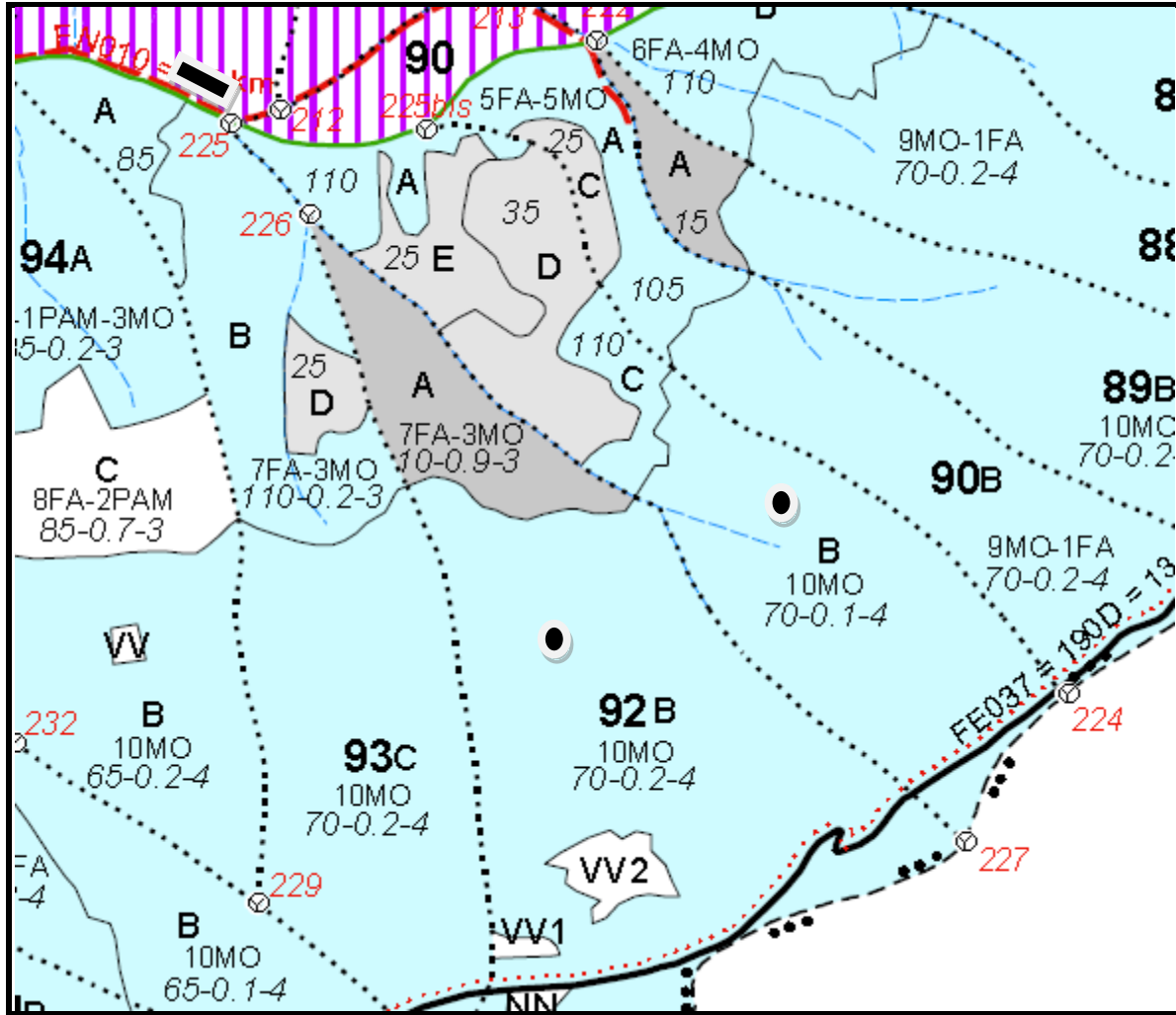
Birou Fond Forestier,



Verificat,



SCHITA PARCHETULUI SI A PLATFORMEI PRIMARE



Partida	Natura produs	up	ua	Coordonate parchet		Coordonate rampa	
				long	lat	long	lat
<b>232/1270359</b>	<b>AC I</b>	<b>VI</b>	<b>91B,92B</b>	24.3232212E	47.473882N	24.324032E	47.4731779N
Limita de parcela				.....			
Limita si indicative de subparcela : ,A,B,C...				_____			
SUPRAFATA PARCHET				[Diagram showing a light blue shaded area representing the plot area]			
PLATFORMA PRIMARA				[Diagram showing a black rectangle representing the primary platform]			
DRUM AUTO FORESTIER				_____			
PARAU				_____			
BORNA PARCELARA				227,226,224,			

INTOCMIT:  
 FF ing Stan Ionut

**UP VI,UA 91B**



**UP VI ,UA 92B**



## DESCRIERE PARCELARA

DS:Maramures

OS:Poieni

UP: 6

DESCRIEREA STATIUNII SI ARBORETULUI														ELM	P	M	VAR	DM	HM	C	A	EL	PROVE	VI	DENS				VOLUM				CRES
																									ARB	P	GE	ANI	CM	M	P	TEC	
91 B 20.71 HA GF: 1-5B 5M SUP: A TS: 2332 TP: 1121 SOL: 3201 Versant ondulat EXPOZITIE: SV INC: 28 G ALTITUDINE: 1050 - 1450 M LITIERA: lipsa TIP FLORA: Hylocomium relativ-echien Natural fundamental subprod. COMP.ACTUALA: 10 MO COMP.TEL: 7MO 2 PAM 1 DT SORT: MO Mijl.-gros,cel.,constr.,che VARSTA EXPL.: 70 ani SEM.UTIL: 10MO 5 ani 0.3S mixt SUBARBORET: DATE COMPL.: Alte date complement. Uscare f. puternica POL: ERZ: LUCRARI EXEC.: 2007-T.produce accidentale 2014-T.produce accidentale LUCRARI PROP.: T.PROGRESIVE IMPAD SUB MASIV AJUTORAREA REG NATURALE INGRJIJIREA CULTURILOR														MO	10	IN	70	26	18	4		.4	RN	S		0.10	35	725	1.0				
														TOTAL			70										0.1	35	725	1.0			
DESCRIEREA STATIUNII SI ARBORETULUI														ELM	P	M	VAR	DM	HM	C	A	EL	PROVE	VI	DENS				VOLUM				CRES
																									ARB	P	GE	ANI	CM	M	P	TEC	
91 C 2.62 HA GF: 1-5B 5M SUP: A TS: 3332 TP: 1341 SOL: 3201 Versant mijlociu ondulat EXPOZITIE: SV INC: 29 G ALTITUDINE: 1100 M LITIERA: continua-subtire TIP FLORA: Vaccinium relativ-echien Natural fundamental prod. mij. COMP.ACTUALA: 4 FA 5 MO 1 PAM COMP.TEL: 7FA 3 MO SORT: MO Gros,cherestea VARSTA EXPL.: 110 ani SEM.UTIL: 7FA 3 MO 10 ani 0.7S fisii SUBARBORET: DATE COMPL.: Alte date complement. POL: ERZ: LUCRARI EXEC.: LUCRARI PROP.: T.PROGRESIVE(racordare)IMPAD INGRJIJIREA SEMINTISULUI DEGAJARI														FA	4	IN	110	42	27	3	M	.4	RN	N		0.08	39	102	0.5				
														MO	5	IN	80	36	27	3	M	.5	RN	N		0.10	48	126	1.0				
														PAM	1	IN	80	32	23	3	M	.5	RN	N		0.02	10	26	0.1				
														TOTAL			110										0.2	97	254	1.6			
DESCRIEREA STATIUNII SI ARBORETULUI														ELM	P	M	VAR	DM	HM	C	A	EL	PROVE	VI	DENS				VOLUM				CRES
																									ARB	P	GE	ANI	CM	M	P	TEC	
91 D 7.19 HA GF: 1-5B 5M SUP: A TS: 3332 TP: 1341 SOL: 3201 Versant mijlociu ondulat EXPOZITIE: SV INC: 30 G ALTITUDINE: 1050 - 1150 M LITIERA: continua-normala TIP FLORA: Asperula-Dentaria relativ-echien Artificial de prod. mij. COMP.ACTUALA: 8 MO 2 FA COMP.TEL: 8MO 2 FA SORT: MO Gros,cherestea VARSTA EXPL.: 100 ani SEM.UTIL: SUBARBORET: DATE COMPL.: Alte date complement. POL: ERZ: LUCRARI EXEC.: LUCRARI PROP.: RARITURI														MO	8	P	35	16	11	3		.3	NEC	N		0.72	133	956	10.0				
														FA	2	IN	35	10	9	3	M	.3	RN	N		0.18	16	115	1.7				
														TOTAL			35										0.9	149	1071	11.7			
DESCRIEREA STATIUNII SI ARBORETULUI														ELM	P	M	VAR	DM	HM	C	A	EL	PROVE	VI	DENS				VOLUM				CRES
																									ARB	P	GE	ANI	CM	M	P	TEC	
91 E 3.92 HA GF: 1-5B 5M SUP: A TS: 3332 TP: 1341 SOL: 3201 Versant mijlociu ondulat EXPOZITIE: SV INC: 28 G ALTITUDINE: 1100 M LITIERA: continua-normala TIP FLORA: Asperula-Dentaria relativ-echien Artificial de prod. mij. COMP.ACTUALA: 8 MO 2 FA COMP.TEL: 8MO 2 FA SORT: MO Gros,cherestea VARSTA EXPL.: 100 ani SEM.UTIL: SUBARBORET: DATE COMPL.: Alte date complement. POL: ERZ: LUCRARI EXEC.: LUCRARI PROP.: RARITURI														MO	8	P	25	12	9	3		.3	NEC	N		0.72	98	384	9.0				
														FA	2	IN	25	8	7	3	M	.3	RN	N		0.18	11	43	1.3				
														TOTAL			25										0.9	109	427	10.3			



PLANUL DECENAL DE RECOLTARE A PRODUSELOR PRINCIPALE  
CODRU

DS:Maramures

OS:Poieni

UP 6 SUP:A Pag: 3

UA/ Tip func.	CNS	Dist. col. Hm	Elm. arb. Ha	Supr. elm. Ha	Varsta Ani	CLP %	Arb. luc.	Volum Mc	5*CR Mc	Volum+ 5*CR Mc	Lucrari propuse in deceniul I	Volum de % recoltat Extr
90 B		MO	17.40	70	4	60	735			735	T.PROGRESIVE IMPAD SUB MASIV	735
		FA	1.93	70	4	60	97			97	AJUTORAREA REG NATURALE INGRIJIREA CULTURILOR	97
3	0.2	22	19.33	70	4	60	832			832	IMPAD. CU 50MO30PAM20DT PE 11,60HA	832 100
Compozitie tel 7MO 2PAM IDT												
Semintis natural 10MO / 5 ani 0.3S mixt												
91 A		FA	2.95	110	3	70	70			70	T.PROGRESIVE(racordare)IMPAD	70
		MO	0.74	80	3	90	18			18	INGRIJIREA SEMINTISULUI DEGAJARI	18
3	0.1	11	3.69	110	3	74	88			88	IMPAD. CU 70FA30MO PE 0,74 HA	88 100
Compozitie tel 7FA 3MO												
Semintis natural 7FA 3MO /10 ani 0.8S mixt												
91 B		MO	20.71	70	4	60	725			725	T.PROGRESIVE IMPAD SUB MASIV AJUTORAREA REG NATURALE INGRIJIREA CULTURILOR	725
3	0.1	21	20.71	70	4	60	725			725	IMPAD. CU 50MO30PAM20DT PE 12,43 HA	725 100
Compozitie tel 7MO 2PAM IDT												
Semintis natural 10MO / 5 ani 0.3S mixt												
91 C		FA	1.05	110	3	75	102			102	T.PROGRESIVE(racordare)IMPAD	102
		MO	1.31	80	3	90	126			126	INGRIJIREA SEMINTISULUI	126
		PAM	0.26	80	3	75	26			26	DEGAJARI	26
3	0.2	17	2.62	110	3	83	254			254	IMPAD. CU 70FA30MO PE 0,79 HA	254 100
Compozitie tel 7FA 3MO												
Semintis natural 7FA 3MO /10 ani 0.7S fasii												
92 B		MO	38.21	70	4	60	2866	365		3231	T.PROGRESIVE IMPAD SUB MASIV AJUTORAREA REG NATURALE INGRIJIREA CULTURILOR	3231
3	0.2	19	38.21	70	4	60	2866	365		3231	IMPAD. CU 50MO30PAM20DT PE 22,93HA	3231
Compozitie tel 7MO 2PAM IDT												
Semintis natural 10MO / 5 ani 0.3S mixt												
93 A		FA	1.53	85	4	60	149			149	T.PROGRESIVE(racordare)IMPAD	149
		MO	1.92	85	4	80	188			188	INGRIJIREA SEMINTISULUI	188
		PAM	0.38	85	4	70	38			38	DEGAJARI	38
3	0.2	8	3.83	85	4	71	375			375	IMPAD. CU 70FA30MO PE 1,15 HA	375 100
Compozitie tel 7FA 3MO												
Semintis natural 7FA 3MO /10 ani 0.7S mixt												
93 B		FA	8.81	110	3	80	767			767	T.PROGRESIVE(racordare)IMPAD	767
		MO	3.77	110	3	90	327			327	INGRIJIREA SEMINTISULUI DEGAJARI	327
3	0.2	11	12.58	110	3	83	1094			1094	IMPAD. CU 70FA30MO PE 3,77 HA	1094 100
Compozitie tel 7FA 3MO												
Semintis natural 7FA 3MO /10 ani 0.7S mixt												
93 C		MO	24.26	70	4	60	1820	230		2050	T.PROGRESIVE IMPAD SUB MASIV AJUTORAREA REG NATURALE INGRIJIREA CULTURILOR	2050
3	0.2	17	24.26	70	4	60	1820	230		2050	IMPAD. CU 50MO30PAM20DT PE 14,56 HA	2050
Compozitie tel 7MO 2PAM IDT												
Semintis natural 10MO / 5 ani 0.3S mixt												