

NOTIFICARE

CĂTRE,

GARFA FORESTIERĂ CLUJ

În baza prevederilor O.M. 1507/2016 privind aprobarea *Procedurii de aprobare, modificare, anulare și casare a actelor de punere în valoare pentru masa lemnoasă din fondul forestier național, va transmitem în vederea verificării și avizării, actul de punere în valoare prezentat în tabelul care urmează:*

Specificatii	APV	APV	APV	APV
Numar A.P.V./Denumire	1278289 Secatura	1278296 Izv. Calului	1278299 Dealul Negru II	1278301 Dealul Negru I
Ocol Silvic	Someș-Țibleș	Someș-Țibleș	Someș-Țibleș	Someș-Țibleș
U.P.	1 Rebrisoara	1 Rebrisoara	1 Rebrisoara	1 Rebrisoara
u.a.	131B	29A; 29C	88D	88B
Suprafața (ha)	16,2	35,9	18,7	14,1
Volum (m.c.)	362	315	264	89
Proprietar	Comuna Rebrisoara	Comuna Rebrisoara	Comuna Rebrisoara	Comuna Rebrisoara
Natura produs	Accidentale II	Accidentale I	Accidentale II	Accidentale I
Suprafata de împadurit (ha)	-	-	-	-
Factori care au afectat arboretul	Doboraturi de vant	Doboraturi de vant	Doboraturi de vant	Doboraturi de vant
Nr/Data/Durata contract de administrare	Statut/Durata nedeterminata	Statut/Durata nedeterminata	Statut/Durata nedeterminata	Statut/Durata nedeterminata
Nr/Data/Document proprietate	T.P. 2184/06.09.2000	T.P. 2184/06.09.2000	T.P. 2184/06.09.2000	T.P. 2184/06.09.2000
Face obiectul depasirii posibilitatii anuale	NU	NU	NU	NU
Face obiectul modificarii prevederilor amenajamentului	NU	NU	NU	NU
Provine din arborete situate in proprietati < 30 ha	NU	NU	NU	NU
Arboretul este situat in afara arealului	NU	NU	NU	NU
Punerea in valoare s-a facut in arborete cu restrictii protectia mediului	NU	NU	NU	NU

De asemenea la prezenta notificare vă mai anexăm:

- Actul de punere în valoare avizat de șeful de ocol și verificat de inginerul responsabil de compartimentul fond forestier;
- Conferința a II-a de amenajare a fondului forestier proprietatea Comunei Rebrisoara;
- Copie după Ordinul Ministrului și avizul CTAS pentru amenajamentul Comunei Rebrisoara
- Copie după descrierea parcelara pentru u.a.-urile sus enumerate;
- Fotografii relevante din u.a.-urile mai sus amintite;

ȘEF OCOL,
Ing. MUREȘAN MIHAIL



ACT DE PUNERE IN VALOARE NR. 1278289 - BN - 15334904

Unitate de Productie : 1 - REBRISOARA
Denumire A.P.V. : 2062 SECATURA

Suprafata totala act - (ha) : 16,20 Tratament : ACCIDENTALE II Natura produsului : DOBORATURI II Tehnologia de exploatare : TRUNCHIURI SI CATARGE Data inventarierii : 28.09.2017 Anul exploatarii : 2018 Procedeul de inventariere : FIR CU FIR Ciocan rotund nr. : PP-BN-05-02 Ciocan patrat nr. :	Informatii privind N.T.S.M.	Grupa de specii	Nr. de arbori	Vol. arbore	
	Stancarii pe - (ha) : Arbori putregaiosi - (buc) : 54 cu un volum de - (mc) : Iescarii -(buc) : cu un volum de - (mc) :	Rasinoase FAG Quercinee Diverse tari Diverse moi	385 314	282 80	
	Total :		699	362	

Specia	SORTARE DIMENSIONALA							Lemn lucru	Coaja	Lemn de foc		Volum brut
	G1	G2	G3	M1	M2	M3	LS			Total	VF	
MOLID	23	106	37	28	8		3	205	21	56		282
FAG	2	7		6	9	8	4	36	2	42	8	80
TOTAL	25	113	37	34	17	8	7	241	23	98	8	362

U.A.	Suprafata ha	Varsta ani	Panta G	Semintis utilizabil			Total volum brut
				%	S. tot	Compozitie	
131B	16,20	60,0	27,00				362
Total	16,20						362

U.A.	FA	MO	Volum
131B	80	282	362
Total	80	282	362

U.A.	Specia	Diametre		Inaltimi		Varsta	Vol. arb	Nr. arb	Cres tere	Sortare dimensionala							Coaja	Lemn foc		Volum brut
		dt	dcg	ht	hc					G1	G2	G3	M1	M2	M3	LS		Total	VF	
131B	MO	30,55	31,04	21,64	21,93	60	0,73	385		23	106	37	28	8		3	21	56		282
	FA	18,50	18,41	18,75	18,71	60	0,25	314		2	7		6	9	8	4	2	42	8	80
Total U.A. : 131B								699		25	113	37	34	17	8	7	23	98	8	362
Total General U.A. :								699		25	113	37	34	17	8	7	23	98	8	362

Sef Ocol,

Muresan Mihail

Intocmit,

Birou Fond Forestier,

Verificat,

05.12.2017



ACT DE PUNERE IN VALOARE NR. 1278296 - BN - 15334904

Unitate de Productie : 1 - REBRISOARA
Denumire A.P.V. : 2064 IZV. CALULUI

Suprafata totala act - (ha) : 35,90 Tratament : ACCIDENTALE I Natura produsului : DOBORATURI I Tehnologia de exploatare : TRUNCHIURI SI CATARGE Data inventarierii : 03.10.2017 Anul exploatarii : 2018 Procedeeul de inventariere : FIR CU FIR Ciocan rotund nr. : PP-BN-05-02 Ciocan patrat nr. :	Informatii privind N.T.S.M. Stancarii pe - (ha) : 4,00 Arbori putregaiosi - (buc) : 2 cu un volum de - (mc) : Iescarii -(buc) : cu un volum de - (mc) :	Grupa de specii Rasinoase FAG Quercinee Diverse tari Diverse moi Total :	Nr. de arbori 267 2 1 1 271	Vol. arbore 312 1 2 315
---	---	---	---	--

Specia	SORTARE DIMENSIONALA							Lemn lucru	Coaja	Lemn de foc		Volum brut
	G1	G2	G3	M1	M2	M3	LS			Total	VF	
BRAD	16	6	2	1				25	3	1		29
MOLID	72	87	26	19	6		2	212	20	51		283
FAG										1		1
PLOP TREMURATOR												
PALTIN DE MUNTE										2		2
TOTAL	88	93	28	20	6		2	237	23	55		315

U.A.	Suprafata ha	Varsta ani	Panta G	Semintis utilizabil				Total volum brut
				%	S. tot	Compozitie		
29A	2,80	65,0	34,00					67
29C	33,10	100,0	35,00					248
Total	35,90							315

U.A.	BR	FA	MO	PA.M	Volum
29A			67		67
29C	29	1	216	2	248
Total	29	1	283	2	315

U.A.	Specia	Diametre		Inaltime		Var sta	Vol. arb	Nr. arb	Cres tere	Sortare dimensionala							Coaja	Lemn foc		Volum brut		
		dt	dgc	ht	hc					G1	G2	G3	M1	M2	M3	LS		Total	VF			
29A	MO	32,00		25,60		65	0,94	71		7	25	8	6	2		1	5	13		67		
Total U.A. : 29A										71		7	25	8	6	2		1	5	13		67
29C	BR	41,00		29,00		100	2,07	14		16	6	2	1				3	1		29		
	MO	36,00		26,29		100	1,19	182		65	62	18	13	4		1	15	38		216		
	FA	22,00		21,00		100	0,50	2										1		1		
	PL.T	26,00		23,00		100		1														
	PA.M	50,00		26,00		100	2,00	1											2		2	
Total U.A. : 29C										200		81	68	20	14	4		1	18	42		248
Total General U.A. :										271		88	93	28	20	6		2	23	55		315

Sef Ocol,

Muresan Mihail

Intocmit,

Birou Fond Forestier,

Verificat,



05.12.2017

ACT DE PUNERE IN VALOARE NR. 1278299 - BN - 15334904

Unitate de Productie : 1 - REBRISOARA
Denumire A.P.V. : 2070 DEALUL NEGRU II

Suprafata totala act - (ha) : 18,70 Tratament : ACCIDENTALE II Natura produsului : DOBORATURI II Tehnologia de exploatare : TRUNCHIURI SI CATARGE Data inventarierii : 06.11.2017 Anul exploatarii : 2018 Procedeul de inventariere : FIR CU FIR Ciocan rotund nr. : PP-BN-05-02 Ciocan patrat nr. :	Informatii privind N.T.S.M. Stancarii pe - (ha) : Arbori putregaiosi - (buc) : 2 cu un volum de - (mc) : Iescarii -(buc) : cu un volum de - (mc) :	Grupa de specii Rasinoase FAG Quercinee Diverse tari Diverse moi Total :	Nr. de arbori 437 64 501	Vol. arbore 239 25 264
--	--	--	---	---

Specia	SORTARE DIMENSIONALA							Lemn lucru	Coaja	Lemn de foc		Volum brut
	G1	G2	G3	M1	M2	M3	LS			Total	VF	
BRAD		2						2				2
MOLID	7	77	49	46	12		4	195	21	21		237
FAG	1	6		2	2	1	1	13	1	11	2	25
TOTAL	8	85	49	48	14	1	5	210	22	32	2	264

U.A.	Suprafata ha	Varsta ani	Panta G	Semintis utilizabil				Total volum brut
				%	S. tot	Compozitie		
88D	18,70	50,0	33,00					264
Total	18,70							264

U.A.	BR	FA	MO	Volum
88D	2	25	237	264
Total	2	25	237	264

U.A.	Specia	Diametre		Inaltimi		Varsta	Vol. arb	Nr. arb	Cres tere	Sortare dimensionala							Coaja	Lemn foc		Volum brut	
		dt	dgr	ht	hc					G1	G2	G3	M1	M2	M3	LS		Total	VF		
88D	BR	29,33	29,73	22,67	22,60	50	0,40	5			2								2		
	MO	26,93	26,37	21,97	21,75	50	0,55	432		7	77	49	46	12		4	21	21	237		
	FA	22,00	21,86	19,80	19,76	50	0,39	64		1	6		2	2	1	1	1	11	2	25	
Total U.A. : 88D								501			8	85	49	48	14	1	5	22	32	2	264
Total General U.A. :								501			8	85	49	48	14	1	5	22	32	2	264

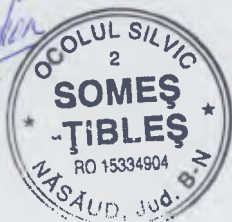
Sef Ocol,

Intocmit,

Birou Fond Forestier,

Verificat,

Muresan Mihail



05.12.2017

ACT DE PUNERE IN VALOARE NR. 1278301 - BN - 15334904

Unitate de Productie : 1 - REBRISOARA
Denumire A.P.V. : 2071 DEALUL NEGRU I

Suprafata totala act - (ha) : 14,10 Tratament : ACCIDENTALE I Natura produsului : DOBORATURI I Tehnologia de exploatare : TRUNCHIURI SI CATARGE Data inventarierii : 11.10.2017 Anul exploatarii : 2018 Procedeul de inventariere : FIR CU FIR Ciocan rotund nr. : PP-BN-05-02 Ciocan patrat nr. :								Informatii privind N.T.S.M.				Grupa de specii	Nr. de arbori	Vol. arbore					
								Stancarii pe - (ha) : Arbori putregaiosi - (buc) : cu un volum de - (mc) : Iescarii -(buc) : cu un volum de - (mc) :				Rasinoase FAG Quercinee Diverse tari Diverse moi	79	89					
								Total :				79	89						
Specia		SORTARE DIMENSIONALA						Lemn lucru	Coaja	Lemn de foc		Volum brut							
		G1	G2	G3	M1	M2	M3			LS	Total		VF						
MOLID		33	23	7	5	1		69	7	13	89								
TOTAL		33	23	7	5	1		69	7	13	89								
U.A.	Suprafata ha	Varsta ani	Panta G	Semintis utilizabil				Compozitie	H.	Total volum brut									
				%	S. tot														
88B	14,10	175,0	40,00						89										
Total	14,10								89										
U.A.	MO	Volum																	
88B	89	89																	
Total	89	89																	
U.A.	Specia	Diametre		Inaltimi		Varsta	Vol. arb	Nr. arb	Cres tere	Sortare dimensionala						Coaja	Lemn foc		Volum brut
		dt	dcg	ht	hc					G1	G2	G3	M1	M2	M3		LS	Total	
88B	MO	37,60		24,20		175	1,13	79		33	23	7	5	1		7	13	89	
Total U.A. : 88B								79		33	23	7	5	1		7	13	89	
Total General U.A. :								79		33	23	7	5	1		7	13	89	

Sef Ocol,

Muresan Mihail

Intocmit,

Birou Fond Forestier,

Verificat,

05.12.2017




PROCES VERBAL

Încheiat astăzi 20.04.2012 cu ocazia Conferinței a II-a de amenajare a fondului forestier proprietate publica a comunei Rebrîșoara, administrat de Ocolul Silvic Someș- Țibleș

Participanți:

1. ing. Miu Constantin Liviu - reprezentant MMP
2. Morar Leon - viceprimar comuna Rebrîșoara
3. ing. Muresan Mihail - sef ocol Someș - Țibleș
4. ing. TIMNIS GRIGORE - reprezentant PNMR
5. ing. Filip Liviu - expert C.T.A.P. S.C. Passilva Proiect S.R.L. Huși
6. ing. Pasat Cătălin - șef proiect S.C. Passilva Proiect S.R.L. Huși
7. ing. Pasat Ciprian - proiectant S.C. Passilva Proiect S.R.L. Huși



În conformitate cu prevederile din "Normele tehnice pentru amenajarea pădurilor" în vigoare, ne-am întrunit pentru a analiza și aviza soluțiile tehnice ale amenajamentului fondului forestier proprietate publică a comunei Rebrîșoara administrat de Ocolul Silvic Someș - Țibleș.

Conform datelor prezentate, în urma discuțiilor purtate, am constatat următoarele:

CONFORM CU ORIGINALUL



A. Date generale:

1. Suprafața actuală a fondului forestier este **3061.30 ha.**

Documente de proprietate:

Nr. crt.	Proprietari	Suprafața -ha-	Document de proprietate
1	COMUNA REBRISOARA	270.80	Proces verbal de punere în posesie nr. 2125 din 6.09.2000
		2570.20	Proces verbal de punere în posesie nr. 2184 din 6.09.2000
		371.90	Proces verbal de punere în posesie nr. 3958 din 3.09.2007
TOTAL		3212.90	

Fondul forestier al comunei Rebrisoara este la a doua amenajare in forma actuala. Diferentele de suprafata se vor justifica de la ultima amenajare. In amenajamentul anterior suprafata determinta analitic a fost de 2822.3 ha.

Suprafata determinată la actuala amenajare este mai mare față de amenajarea anterioara cu 239.0 ha. Diferența în plus se justifică astfel:

UP I Rebrisoara

- Intrari cu acte legale371.90 ha;

- Iesiri cu acte legale (predare către comuna Nimigea) 132.90 ha.

Suprafetele preluate prin PV nr. 3958/2007 au făcut parte din :

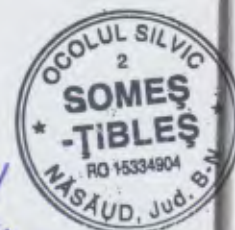
- U.P. I Gersa, UP III Parva si UP IV Izvoarele Rebrei, din cadrul OS Nasaud.

Structura suprafețelor pe natură de folosință este următoarea:

- Păduri – 3027,40 ha;
- Clasa de regenerare – 7,8 ha;
- Drumuri forestiere – 14,70 ha;
- Depozite permanente – 0,20 ha;
- Terenuri administrative – 0,50 ha;
- Terenuri neproductive – 2,10 ha;
- Ocupații – 8,60 ha.

Se mentioneaza ca drumurile forestiere au fost preluate doar ca suprafata, mijlocul fix ramanad la Regia Nationala a Padurilor.

CONFORM CU
ORIGINALUL



1. Zonarea funcțională

Cod	Categoria funcțională prioritară	Suprafața ha
1.2.A	Păduri situate pe stancării și terenuri cu înclinare mai mare de 35 de grade (T II)	791,44
1.2.B	Păduri limitrofe drumurilor publice de interes deosebit (T II)	3,90
1.2.C	Benzi de pădure din jurul golurilor alpine (T II)	61,90
1.5.A	Parcuri naționale – Parcul Național Munții Rodnei (T I)	274,90
1.5.C	Rezervații naturale – Peștera Tăușoare (T I)	24,10
1.5.L	Păduri constituite în zone de protecție (zonă tampon) a rezervațiilor din parcurile naționale și a altor rezervații (T III)	269,56
2.1.B.	Păduri destinate să producă, în principal, arbori groși de calitate superioară pentru lemn de cherestea (T VI)	1609,40
Total păduri+clasa de regenerare		3035,20

3. Subunități de gospodărire.

Au fost constituite trei subunități de gospodărire după cum urmează:

Subunități de producție sau protecție		Suprafața (ha)
A	Codru regulat	1871,16
E	Rezervații pentru ocrotirea integrală a naturii	299,0
M	Păduri supuse regimului de conservare deosebită	857,24
Clasa de regenerare		7,80
Alte terenuri		26,10
Total U.P.		3061,30

4. Bazele de amenajare.

S-au adoptat următoarele baze de amenajare:

Regimul: - codru regulat și crâng pentru arboretele de salcâm;

Exploatabilitatea: tehnică pentru arboretele din grupa a II-a funcțională și de protecție pentru arboretele din grupa I funcțională în care se reglementează procesul de producție – vârsta medie a exploatabilității este de 107 ani;

Compoziția țel: corespunzătoare tipului natural fundamental de pădure;

Tratamente: - tăieri progresive, tăieri succesive, tăieri rase în molidisuri pure și tăieri în crang în arboretele de salcâm.

Ciclul – 110 ani pentru SUP "A".

5. Analiza și adoptarea posibilității.

Posibilitatea după procedeul creșterii indicatoare este de 4575 mc/an, iar după procedeul claselor de vârstă este de 7200 mc/an (SPN de 30 ani). Analizând starea arboretelor s-a adoptat posibilitatea de 5100 mc/an, valoare intermediară între cei doi indicatori, dar mai apropiată de valoarea procedurii creșterii indicatoare. S-a adoptat această posibilitate întrucât cont de următoarele: toate arboretele încadrate în planul decenal sunt în urgența 1 și 2; foarte multe arborete sunt afectate de factori destabilizatori, în special rupturi și doborâturi de vânt și atacuri de ipidae.

CONFORM CU
ORIGINALUL



[Handwritten signature]

Suprafața anuală de parcurs cu lucrări de îngrijire este de 115,70 ha din care 78,84 ha/an pentru rărituri, 17,70 ha/an pentru curățiri și 19,69 ha/an pentru degajări.

Posibilitatea de produse secundare este de 2419 mc/an din care: 2293 mc/an - rărituri și 126 mc - curățiri.

Cu tăieri de igienă se vor parcurge anual 648,70 ha, estimându-se a se recolta un volum de 529 mc/an.

6. Volum de extras prin tăieri de conservare

Suprafața decenală de parcurs cu tăieri de conservare este de 516,50 ha iar volumul de recoltat decenal este de 28148 mc. Procentele de extras la lucrările de conservare au ținut cont de starea fiecărui arboret în parte, respectiv vârsta, existența semintisului, consistența, precum și de factorii destabilizatori, foarte multe arborete fiind afectate de rupturi și doborături de vant și atacuri de ipidae. Volumul se va extrage din următoarele u.a.: 30A, 30D, 30E, 31C, 33D, 36B, 73B, 76A, 76B, 76C, 78A, 78B, 79A, 79B, 80A, 80B, 82A, 82B, 83C, 87B, 88B, 88E, 90, 91, 92, 93B, 94B, 94C, 94F, 96B, 96C, 97B, 97C, 98E, 99E, 100B.

7. Analiza și adoptarea planurilor decenale

Posibilitatea de produse principale este de 5100 mc/an și se va recolta din u.a.: 1%, 2%, 6A, 8B, 9B, 11B, 12B, 15E, 15F, 16B, 19, 28C, 29C, 31A, 34B, 36A, 37A, 43A, 43B, 59, 60B, 62, 66, 69, 75D, 81B, 83A%, 83E, 85A%, 88H, 97A, 98B, 99A, 118, 119A, 131C, 138A, 142B, 145B.

B. Situații anexe:

Fac parte din prezentul proces verbal următoarele situații:

- Repartiția suprafețelor pe categorii de folosință forestieră;
- Repartiția suprafețelor pe categorii și grupe funcționale;
- Planul decenal de produse principale;
- Planul decenal al lucrărilor de îngrijire și conducere a arboretelor;
- Planul lucrărilor de conservare;

C. Probleme speciale:

Ocolul silvic va lua măsuri pentru clarificarea suprafețelor încadrate la categoria litigii.

Proiectantul împreună cu proprietarul va înainta către Agenția de Protecția Mediului notificarea în vederea parcurgerii procedurii SEA, pentru avizarea planurilor din amenajament.

D. Concluzii:

Conferința avizează soluțiile tehnice cu completările făcute în timpul analizei.

Prezentul proces verbal s-a încheiat în 4 exemplare, fiecare a câte 4 pagini, câte unul pentru fiecare parte interesată.

Dominul
FILIP LIVIU
Având CNP 1720601372251 este
ATESTAT
de către (Ministerul Mediului și Pădurilor)
prin Certificatul nr. 24 din data de 10.11.2010
să certifice din punct de vedere tehnic
calitatea lucrărilor de amenajare a pădurilor.



MINISTERUL MEDIULUI, APELOR ȘI PĂDURILOR



ORDIN

Nr. 1436 / 12.04.2016

pentru aprobarea amenajamentului silvic al fondului forestier proprietate publică aparținând comunei Rebrîșoara, județul Bistrița Năsăud

Având în vedere Referatul de aprobare nr. 163967/DI/18.05.2016 al Direcției Politici și Strategii în Silvicultură,

În conformitate cu Avizul Comisiei tehnice de avizare pentru silvicultură din Ministerul Mediului și Schimbărilor Climatice nr. 76/25.04.2013 și ținând cont de Decizia Agenției pentru Protecția Mediului Bistrița Năsăud nr. 212/27.04.2016,

În temeiul prevederilor art. 22 alin. (1) din Legea nr. 46/2008 – Codul silvic, republicată, cu modificările ulterioare, precum și ale art. 13 alin. (4) din Hotărârea Guvernului nr. 38/2015 privind organizarea și funcționarea Ministerului Mediului, Apelor și Pădurilor, cu modificările și completările ulterioare,

ministrul mediului, apelor și pădurilor emite următorul

ORDIN:

Art. 1. – Se aprobă amenajamentul silvic al fondului forestier proprietate publică aparținând comunei Rebrîșoara, județul Bistrița Năsăud.

Art. 2. – Direcția Politici și Strategii în Silvicultură din cadrul Ministerului Mediului, Apelor și Pădurilor transmite prezentul ordin primăriei comunei Rebrîșoara, județul Bistrița Năsăud, care răspunde de aplicarea și respectarea prevederilor acestuia.

Art. 3. – Prezentul ordin s-a întocmit în 3 exemplare, două pentru emitent, iar al treilea pentru primăria comunei Rebrîșoara, județul Bistrița Năsăud.

MINISTRU

Cristiana PAȘCA – PALMATEANU



CONFORM CU ORIGINALUL



MINISTERUL MEDIULUI ȘI SCHIMBĂRILOR CLIMATICE

Comisia tehnică de avizare pentru silvicultură

AVIZ CTAS nr. 76 din 25.04.2013

**pentru amenajamentul silvic al fondului forestier proprietate publică
aparținând comunei Rebrîșoara, județul Bistrița-Năsăud**

1. Au participat la ședința de avizare:

Președinte de ședință: Dănuț Iacob

Membri CTAS: Gheorghe Mohanu, Florin Achim, Ștefan Tamaș, Iosif Leahu, Marian Tudoran, Ferkő Jenő, Constantin Banu, Liviu Filip, Liviu Nastasă, Gheorghe Gheorghiuță.

2. Din analiza făcută în cadrul ședinței de avizare a rezultat:

- amenajamentul silvic al fondului forestier proprietate publică aparținând comunei Rebrîșoara, județul Bistrița-Năsăud, s-a elaborat de S.C. Passilva Proiect SRL Huși, șef proiect ing. Pasat Cătălin, expert CTAP ing. Filip Liviu.

- amenajamentul silvic al fondului forestier proprietate publică aparținând comunei Rebrîșoara, județul Bistrița-Năsăud, a fost avizat cu procesul verbal CTAP nr. 5 din 25.06.2012, recepționat de beneficiar și verificat de I.T.R.S.V. Cluj.

- perioada de aplicare a amenajamentului silvic al fondului forestier proprietate publică aparținând comunei Rebrîșoara, județul Bistrița-Năsăud, este 01.01.2012 – 31.12.2021.

3. Cu ocazia examinării amenajamentului, Comisia a constatat următoarele:

Documentele privind proprietatea: procesele verbale de punere în posesie nr. 1/2184/06.09.2000, nr. 2/2125/06.09.2000 și nr. 3958/03.09.2007.

Suprafața inclusă în amenajament este de 3061,30 ha, a făcut parte din O.S. Sângeorz Băi (U.P. I Cormaia Vest), O.S. Năsăud (U.P. I Gersa, U.P. II Rebra U.P. III Parva, U.P. IV Izvoarele Rebrei și U.P. VI Liviu Rebreanu) și are ca folosințe: păduri și terenuri destinate împăduririi sau reîmpăduririi – 3035,20 ha din care terenuri de reîmpădurit – 7,80 ha, terenuri afectate gospodăririi silvice – 15,40 ha, terenuri neproductive – 2,10 ha și terenuri scoase temporar din fondul forestier – 8,60 ha (ocupații și litigii – 8,60 ha).

- Suprafața încadrată în grupa I funcțională este de 1425,80 ha;

- Suprafața încadrată în grupa a II a funcțională este de 1609,40 ha;

- Structura fondului forestier (date medii):

compoziție: 50FA 42MO 2BR 1PAM 1LA 1SC 1GO 1DT 1DM; vârsta medie: 78 ani; volumul la ha: 216 mc; consistența medie: 0,67; clasa de producție medie: III.2; indicele de creștere curentă: 5,3 mc/an/ha; fond lemnos total: 655294 mc.

Procesul de producție s-a organizat în următoarele subunități de gospodărire:

S.U.P. A – Codru regulat – sortimente obișnuite:1871,16 ha;

S.U.P. E – Cerotire integrală.....299,00 ha;

S.U.P. M – Păduri supuse regimului de conservare deosebită :857,24 ha.

Bazele de amenajare:

- regimul: codru; crâng pentru arboretele de salcâm;

- compoziția țel: corespunzătoare tipului natural fundamental de pădure pentru arboretele exploatabile și compoziția țel la exploatabilitate pentru celelalte arborete;

- tratamente: tăieri progresive, tăieri succesive, tăieri rase în molidișuri pure și crâng cu tăiere de jos în salcâmete;

- exploatabilitatea: de protecție pentru arboretele încadrate în grupa I funcțională și tehnică pentru arboretele încadrate în grupa a II a funcțională;

-ciclu: 110 ani pentru S.U.P. A.



**CONFORM CU
ORIGINALUL**



DESCRIERE PARCELARA

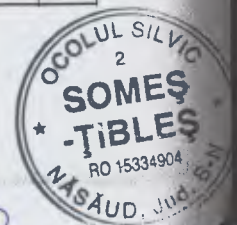
DS:5006

OS:5006

UP: 3

DESCRIEREA STATIUNII SI ARBORETULUI														DENS	VOLUM			CRES									
ELM	P	M	VAR	DM	HM	C	A	EL	PROVE	VI	CONS	MC/	MC/		MC/												
ARB	R	RE	STA	CM	M	L	MES	AG	NIENTA	TA		HA	UA	HA													
131 A 12.50 HA GF: 2 - 1B SUP: A TS: 2332 TP: 1114 SOL: 3201 Versant mijlociu ondulat EXPOZITIE: V INC: 23 G ALTITUDINE: 970 - 1250 M LITIERA: intrerupta-subtire TIP FLORA: Asparula-Oxalis Artificial de prod. mij. relativ-echien COMP.ACTUALA: 8 MO 2 FA COMP.TEL: 8MO 2 FA SORT: MO Gros,cherestea VARSTA EXPL.: 100 ani FA Gros si mijl.,cherestea SEM.UFIL: SUBARBORET: DATE COMPL.: Alte date complement. POL: ERZ: LUCRARI EXEC.: 2007-Curatiri 2010-T.produce accidentale LUCRARI PROP.: RARITURI														MO	8	P	30	12	11	3		NEC	N	0.72	133	1663	9.5
FA	2	IN	30	10	10	3	M	2	RN	N	0.18	19	238	1.6													
TOTAL														30		3			0.9	152	1901	11.1					
131 B 16.20 HA GF: 2 - 1B SUP: A TS: 2332 TP: 1114 SOL: 3201 Versant mijlociu ondulat EXPOZITIE: V INC: 27 G ALTITUDINE: 910 - 1250 M LITIERA: continua-subtire TIP FLORA: Asparula-Oxalis Artificial de prod. mij. relativ-echien COMP.ACTUALA: 6 MO 4 FA COMP.TEL: 7MO 3 FA SORT: MO Gros,cherestea VARSTA EXPL.: 100 ani FA Gros si mijl.,cherestea SEM.UFIL: SUBARBORET: DATE COMPL.: Alte date complement. POL: ERZ: LUCRARI EXEC.: LUCRARI PROP.: RARITURI														MO	6	P	60	30	20	3		NEC	N	0.54	237	3839	6.9
FA	4	IN	60	26	19	3	I	4	RN	N	0.36	103	1669	3.6													
TOTAL														60		3			0.9	340	5508	10.5					
131 C 1.30 HA GF: 2 - 1B SUP: A TS: 2332 TP: 1114 SOL: 3201 Versant mijlociu ondulat EXPOZITIE: V INC: 27 G ALTITUDINE: 1115 - 1190 M LITIERA: continua-subtire TIP FLORA: Asparula-Oxalis Artificial de prod. mij. relativ-echien COMP.ACTUALA: 10 FA COMP.TEL: 8MO 2 LA SORT: FA Gros si mijl.,cherestea VARSTA EXPL.: 60 ani FA Gros si mijl.,cherestea SEM.UFIL: SUBARBORET: DATE COMPL.: Doborituri frecvente Alte date complement. POL: ERZ: LUCRARI EXEC.: 2008-T.produce accidentale LUCRARI PROP.: T.PROGRESIVE IMPAD SUB MASIV INGRUIREA CULTURILOR														FA	10	IN	60	18	19	3		RN	N	0.20	57	74	2.0
TOTAL														60		3			0.2	57	74	2.0					
131 D 10.90 HA GF: 2 - 1B SUP: A TS: 2332 TP: 1114 SOL: 3201 Versant superior ondulat EXPOZITIE: V INC: 30 G ALTITUDINE: 980 - 1300 M LITIERA: continua-subtire TIP FLORA: Oxalis-Dentaria Artificial de prod. mij. relativ-echien COMP.ACTUALA: 8 MO 2 LA COMP.TEL: 8MO 2 LA SORT: MO Gros,cherestea VARSTA EXPL.: 100 ani FA Gros si mijl.,cherestea SEM.UFIL: SUBARBORET: DATE COMPL.: Alte date complement. POL: ERZ: LUCRARI EXEC.: 2005-T.rase,impaduriri 2005-T.produce accidentale LUCRARI PROP.: DEGAJAR														MO	8	P	5		1	3		NEC	N	0.56	2	22	1.0
LA	2	P	5		1	3	M		NEC	N	0.14			0.2													
TOTAL														5		3			0.7	2	22	1.2					

CONFORM CU ORIGINALUL



DESCRIERE PARCELARA

DS:5006

OS:5006

UP: 3

DESCRIEREA STATIONII SI ARBORETULUI													DENS				VOLUM				CRES										
ELM	P	M	VAR	DM	HM	C	A	EL	PROVE	VI	DENS	VOLUM			CRES																
ARB	R	RE	STA	CM	M	L	MES	AG	NIENTA	TA	CONS	MC/	MC/	MC/																	
	P	GE	ANI			P	TEC	AJ		LI		HA	UA	HA																	
28M 0.50 HA GF: SUP: TS: TP: SOL: Versant mijlociu ondulat EXPOZITIE: SV INC: 20 G ALTITUDINE: 1000 M LITIERA: continua-groasa TIP FLORA: COMP.ACTUALA: COMP.TEL: SORT: MO Gros,cherestea VARSTA EXPL.: LA Mijl. si gros ,cherestea SEM.UUTIL: SUBARBORET: DATE COMPL.: POL: ERZ: LUCRARI EXEC.: LUCRARI PROP.:																TOTAL															
DESCRIEREA STATIONII SI ARBORETULUI													DENS				VOLUM				CRES										
ELM	P	M	VAR	DM	HM	C	A	EL	PROVE	VI	DENS	VOLUM			CRES																
ARB	R	RE	STA	CM	M	L	MES	AG	NIENTA	TA	CONS	MC/	MC/	MC/																	
	P	GE	ANI			P	TEC	AJ		LI		HA	UA	HA																	
29 A 2.80 HA GF: 2 - 1B SUP: A TS: 3332 TP: 1413 SOL: 3201 Versant inferior ondulat EXPOZITIE: S INC: 34 G ALTITUDINE: 960 - 1100 M LITIERA: continua-subtire TIP FLORA: Asparula-Oxalis Artificial de prod. mij. relativ-echien COMP.ACTUALA: 10 MO COMP.TEL: 10MO SORT: MO Gros,cherestea VARSTA EXPL.: 100 ani LA Mijl. si gros ,cherestea SEM.UUTIL: SUBARBORET: DATE COMPL.: Alte date complement Roca la suprafata/0,1S Doborituri izolate POL: ERZ: LUCRARI EXEC.: LUCRARI PROP.: T.IGIENA																TOTAL 65 3 0.8 426 1193 9.7															
DESCRIEREA STATIONII SI ARBORETULUI													DENS				VOLUM				CRES										
ELM	P	M	VAR	DM	HM	C	A	EL	PROVE	VI	DENS	VOLUM			CRES																
ARB	R	RE	STA	CM	M	L	MES	AG	NIENTA	TA	CONS	MC/	MC/	MC/																	
	P	GE	ANI			P	TEC	AJ		LI		HA	UA	HA																	
29 B 8.70 HA GF: 2 - 1B SUP: A TS: 3332 TP: 1413 SOL: 3201 Versant ondulat EXPOZITIE: S INC: 30 G ALTITUDINE: 1050 - 1250 M LITIERA: lipsa TIP FLORA: Asparula-Oxalis Artificial de prod. mij. relativ-echien COMP.ACTUALA: 7 MO 2 BR 1 LA COMP.TEL: 6MO 2 BR 2 LA SORT: MO Gros,cherestea VARSTA EXPL.: 100 ani LA Mijl. si gros ,cherestea SEM.UUTIL: SUBARBORET: DATE COMPL.: Alte date complement. POL: ERZ: LUCRARI EXEC.: LUCRARI PROP.: INGRIJIREA CULTURILOR,COMPL																TOTAL 5 3 0.5 1 9 0.8															
DESCRIEREA STATIONII SI ARBORETULUI													DENS				VOLUM				CRES										
ELM	P	M	VAR	DM	HM	C	A	EL	PROVE	VI	DENS	VOLUM			CRES																
ARB	R	RE	STA	CM	M	L	MES	AG	NIENTA	TA	CONS	MC/	MC/	MC/																	
	P	GE	ANI			P	TEC	AJ		LI		HA	UA	HA																	
29 C 33.10 HA GF: 2 - 1B SUP: A TS: 2322 TP: 1141 SOL: 4101 Versant ondulat EXPOZITIE: SV INC: 35 G ALTITUDINE: 1000 - 1400 M LITIERA: continua-subtire TIP FLORA: Luzula silvatica Natural fundamental prod. mij. relativ-plurien COMP.ACTUALA: 10 MO COMP.TEL: 7MO 2 BR 1 LA SORT: MO Gros,cherestea VARSTA EXPL.: 100 ani LA Mijl. si gros ,cherestea SEM.UUTIL: 10MO 5 ani 0.2S grupe SUBARBORET: DATE COMPL.: Alte date complement Doborituri frecvente Uscare mijlocie Rupt. destul de frecv. POL: ERZ: LUCRARI EXEC.: LUCRARI PROP.: T.RASE,IMPADURIRI INGRIJIREA CULTURILOR																TOTAL 100 3 0.4 235 7779 2.5															

CONFORM CU ORIGINALUL



DESCRIERE PARCELARA
OS:5006

DS:5006

UP: 3

DESCRIEREA STATIUNII SI ARBORETULUI																							
ELM	P	M	VAR	DM	HM	C	A	EL	PROVE	VI	DENS		VOLUM		CRES								
											ARB	CONS	MC/HA	MC/UA		MC/HA							
87 D	2.60 HA	GF: 1-2A	SUP: M	TS: 2321 TP: 1142																			
SOL: 4206	Versant superior	ondulat	EXPOZITIE: N																				
INC: 38 G	ALTITUDINE: 1300 - 1500 M																						
LITIERA: lipsa	TIP FLORA: Luzula silvatica																						
Natural fundamental prod. inf.	echien																						
COMP.ACTUALA: 10 MO																							
COMP.TEL: 8MO 2 LA																							
SORT: MO Gros,cherestea	VARSTA EXPL.:																						
FA Gros si mijl.,cherestea																							
SEM.UTIL:																							
SUBARBORET:																							
DATE COMPL.: Roca la suprafata/0,3S	Alte date complement.																						
POL:	ERZ:																						
LUCRARI EXEC.: 2003-T.produse accidentale																							
LUCRARI PROP.: COMPLETARI																							
TOTAL														10			4			0.3	3	8	0.5
DESCRIEREA STATIUNII SI ARBORETULUI																							
88 A	29.90 HA	GF: 2-1B	SUP: A	TS: 3332 TP: 1341																			
SOL: 3201	Versant	ondulat	EXPOZITIE: NV																				
INC: 34 G	ALTITUDINE: 900 - 1400 M																						
LITIERA: continua-subtire	TIP FLORA: Asperula-Dentaria																						
Artificial de prod. mij.	relativ-echien																						
COMP.ACTUALA: 5 MO 3 FA 1 BR 1 PAM																							
COMP.TEL: 5MO 3 FA 1 BR 1 PAM																							
SORT: MO Gros,cherestea	VARSTA EXPL.: 100 ani																						
FA Gros si mijl.,cherestea																							
SEM.UTIL:																							
SUBARBORET:																							
DATE COMPL.: Vatamare vinat slaba	Rupturi izolate																						
	Alte date complement.																						
POL:	ERZ:																						
LUCRARI EXEC.: 2009-T.produse accidentale																							
LUCRARI PROP.: RARITURI																							
TOTAL														45			3			0.9	224	6698	10.3
DESCRIEREA STATIUNII SI ARBORETULUI																							
88 B	14.10 HA	GF: 1-2A 2C	SUP: M	TS: 2321 TP: 1142																			
SOL: 4104	Versant superior	ondulat	EXPOZITIE: NV																				
INC: 40 G	ALTITUDINE: 1250 - 1500 M																						
LITIERA: interupta-subtire	TIP FLORA: Luzula silvatica																						
Natural fundamental prod. inf.	relativ-plurien																						
COMP.ACTUALA: 10 MO																							
COMP.TEL: 10MO																							
SORT: MO Gros,cherestea	VARSTA EXPL.:																						
FA Gros si mijl.,cherestea																							
SEM.UTIL:																							
SUBARBORET:																							
DATE COMPL.: Roca la suprafata/0,3S	Doborituri izolate																						
	Alte date complement.																						
POL:	ERZ:																						
LUCRARI EXEC.: 2003-T.produse accidentale																							
	2004-T.produse accidentale																						
LUCRARI PROP.: TAIERI DE CONSERVARE																							
AJUTORAREA REG NATURALE																							
TOTAL														175			4			0.6	327	4611	3.0
DESCRIEREA STATIUNII SI ARBORETULUI																							
88 C	2.80 HA	GF: 1-2A	SUP: M	TS: 2321 TP: 1142																			
SOL: 4104	Versant superior	ondulat	EXPOZITIE: NV																				
INC: 40 G	ALTITUDINE: 1290 - 1410 M																						
LITIERA: lipsa	TIP FLORA: Luzula silvatica																						
Natural fundamental prod. inf.	echien																						
COMP.ACTUALA: 10 MO																							
COMP.TEL: 8MO 2 LA																							
SORT: MO Gros,cherestea	VARSTA EXPL.:																						
FA Gros si mijl.,cherestea																							
SEM.UTIL:																							
SUBARBORET:																							
DATE COMPL.: Roca la suprafata/0,3S	Alte date complement.																						
POL:	ERZ:																						
LUCRARI EXEC.: 2003-T.produse accidentale																							
	2004-T.produse accidentale																						
LUCRARI PROP.: INGRIJIREA SEMINTISULUI,IMP																							
TOTAL														5			4			0.3	1	3	0.3

CONFORM CU ORIGINALUL

[Handwritten signature]



DESCRIERE PARCELARA

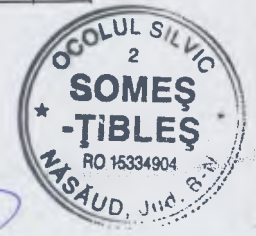
DS:5006

OS:5006

UP: 3

DESCRIEREA STATIUNII SI ARBORETULUI															
ELM	P	M	VAR	DM	HM	C	A	EL	PROVE	VI	DENS	VOLUM			CRES
ARB	R	RE	STA	CM	M	L	MES	AG	NIENTA	TA	CONS	MC/	MC/	MC/	
P	GE	ANI				P	TEC	AJ	LI	LI		HA	UA	HA	
88 D 18.70 HA GF: 2 - 1B SUP: A TS: 2322 TP: 1141 SOL: 3205 Versant ondulat EXPOZITIE: V INC: 33 G ALTITUDINE: 1050 - 1400 M LITIERA: intrerupta-subtire TIP FLORA: Luzula silvatica Artificial de prod. mij. echien COMP.ACTUALA: 7 MO 3 FA COMP.TEL: 7MO 3 FA SORT: MO Gros,cherestea VARSTA EXPL.: 100 ani FA Gros si mijl.,cherestea SEM.UTIL: SUBARBORET: DATE COMPL.: Vatamare vinat slaba Rupturi izolate Alte date complement. POL: ERZ: LUCRARI EXEC.: 2003-T.produse accidentale 2009-T.produse accidentale LUCRARI PROP.: RARITURI															
				50				3			0.8	297	5554	10.4	
88 E 5.40 HA GF: 1 - 2A SUP: M TS: 3332 TP: 1341 SOL: 3201 Versant mijlociu ondulat EXPOZITIE: N INC: 38 G ALTITUDINE: 1050 - 1250 M LITIERA: continua-subtire TIP FLORA: Asperula-Dentaria Artificial de prod. mij. relativ-plurien COMP.ACTUALA: 5 MO 5 FA COMP.TEL: 5MO 3 FA 2 BR SORT: MO Gros,cherestea VARSTA EXPL.: FA Gros si mijl.,cherestea SEM.UTIL: 7FA 2 BR 1 MO 10 ani 0.4S mixt SUBARBORET: DATE COMPL.: Doborituri izolate Uscare slaba Alte date complement. POL: ERZ: LUCRARI EXEC.: LUCRARI PROP.: TAIERI DE CONSERVARE AJUTORAREA REG NATURALE INGRIJIREA SEMINTISULUI															
				165				3			0.5	257	1388	2.5	
88 F 2.80 HA GF: 2 - 1B SUP: A TS: 3332 TP: 1341 SOL: 3201 Versant inferior ondulat EXPOZITIE: N INC: 30 G ALTITUDINE: 950 - 1000 M LITIERA: continua-subtire TIP FLORA: Asperula-Dentaria Natural fundamental prod. mij. echien COMP.ACTUALA: 5 FA 4 MO 1 PAM COMP.TEL: 5FA 4 MO 1 PAM SORT: FA Gros si mijl.,cherestea VARSTA EXPL.: 110 ani MO Gros,cherestea SEM.UTIL: SUBARBORET: DATE COMPL.: Rupt. destul de frecv. Alte date complement. POL: ERZ: LUCRARI EXEC.: LUCRARI PROP.: T.IGIENA															
				30				3			0.7	83	232	6.9	
88 G 1.10 HA GF: 2 - 1B SUP: TS: 3332 TP: 1341 SOL: 3201 Versant inferior ondulat EXPOZITIE: NV INC: 30 G ALTITUDINE: 1035 - 1095 M LITIERA: continua-groasa TIP FLORA: Asperula-Dentaria COMP.ACTUALA: COMP.TEL: 6MO 3 BR 1 PAM SORT: FA Gros si mijl.,cherestea VARSTA EXPL.: MO Gros,cherestea SEM.UTIL: SUBARBORET: DATE COMPL.: Alte date complement. POL: ERZ: LUCRARI EXEC.: 2009-T.produse accidentale LUCRARI PROP.: IMPADURIRI(poieni si goluri)															

CONFORM CU ORIGINALUL





O.S. Somes - Fibres
U.P. Rebbisovara
uc. 131B



[Handwritten signature]

O.S. Somes Tables
UP 26150010
10-1319



O.S. Somes-Tibles
UP. Rehrisoga
UG. 131B





OGUL SILV
SOMES
-TIBLES
RD 153490M
Mysau and Bm

[Handwritten signature]

Q2 Somes-Tibles,
U.P. Rebisora
ca. 131 B

O.S. Someș-Tibles
C.P. Rebrisoara
M.G. 131 B



O.S. Someș-Tibleș
U.P. Rebrîșara
M.G. 29C





O.S. Somes-Tibles
UP. Pabitsava
Ua. 25c



[Handwritten signature]

O.S. Someș-Tibleş,
U.P. Rebrisoara
u.g. 29 A



O.S. Somes-Tibles,
LLP. Rebnisoara
M.C. 29 A




O.S. Someș-Tibleș
UP. Rebrisoara
M.C. 88 D




O.S. Somes-Fibbles
U.P. Rehr'sora

M.A. 88 D



[Handwritten signature]



2. O.S. Somes-Fibles
J.P. Rebrisoora
M.A. 88 B

O.S. Someș-Tibles,
U.P. Rehișoara

n. 88 B



D.S. Someș-Tibleș
U.P. Reortsoara

U.G. 888

