

MINISTERUL MEDIULUI ȘI SCHIMBĂRIILOR CLIMATICE
DEPARTAMENTUL PENTRU APE, PĂDURI ȘI PISCICULTURĂ



REGIA NAȚIONALĂ A PĂDURILOR
DIRECȚIA SILVICĂ MARAMUREȘ

Nr.
Zi Luna An

ORDIN

Nr. 213 / 09.04.2014

pentru aprobarea amenajamentului silvic al fondului forestier proprietate publică a statului,
administrat de Ocetul Silvic Firiza, Direcția Silvică Maramureș

Având în vedere Referatul de aprobare nr. 30903/25.03.2014 al Direcției de Politici, Strategii și Proiecte pentru Păduri și Vânătoare,

În conformitate cu Avizul Comisiei tehnice de avizare pentru silvicultură din Ministerul Mediului și Pădurilor nr. 93/06.06.2013 și ținând cont de Decizia Agenției pentru Protecția Mediului Maramureș nr. 590/02.12.2013 privind etapu de încadrare a planului,

În temeiul prevederilor art. 22 alin.(1) din Legea nr. 46/2008 – Codul silvic, cu modificările și completările ulterioare și ale art. 6 alin. (5) din Hotărârea Guvernului nr. 428/2013 privind organizarea și funcționarea Departamentului pentru ape, păduri și piscicultură, precum și pentru modificarea și completarea Hotărârii Guvernului nr. 48/2013 privind organizarea și funcționarea Ministerului Mediului și Schimbărilor Climatice și pentru modificarea unor acte normative în domeniul mediului și schimbărilor climatice, cu modificările și completările ulterioare,

ministrul delegat pentru ape, păduri și piscicultură emite următorul

ORDIN:

Art. I. – (1) Se aprobă amenajamentul silvic al fondului forestier proprietate publică a statului, administrat de Ocetul Silvic Firiza, Direcția Silvică Maramureș.

(2) Amenajamentul a fost întocmit și avizat de I.C.A.S. – Stațiunea Bistrița cu procesul verbal C.T.E. nr. 515 din 20.12.2012, șef proiect ing. Valentin Rusu, expert C.T.A.P. ing. Vasile Turbatu. Amenajamentul a fost recepționat de beneficiar.

(3) Perioada de aplicare a amenajamentului silvic al fondului forestier proprietate publică a statului administrat de Ocetul Silvic Firiza este 01.01.2012 – 31.12.2021.

(4) Suprafața ocolului silvic este de 10174,30 ha, este cuprinsă în 5 unități de producție și are ca folosințe: păduri și terenuri destinate împăduririi sau reîmpăduririi – 9949,10 ha din care terenuri de reîmpădurit – 0,66 ha, terenuri afectate gospodăririi silvice – 105,66 ha, terenuri neproductive – 114,96 ha și terenuri scoase temporar din fondul forestier – 4,58 ha (transmise prin acte normative – 4,58 ha);

– Suprafața încadrată în grupa I funcțională este de 9949,10 ha;

– Structura fondului forestier (date medii):

compoziție: 74FA 17MO 3CA 2GO 1ME 1CAS 1PAM 1DR; vârsta medie: 76 ani; volumul la ha: 270 mc; consistența medie: 0,77; clasa de producție medie: 3,0; indicii de creștere curentă: 6,0 mc/an/ha; fond lemnos total: 2666804 mc.

(5) Procesul de producție s-a organizat în următoarele subunități de gospodărire:

S.U.P. A – Codru regulat – sortimente obișnuite 8107,87 ha;

S.U.P. E – Rezervații pentru ocrotirea integrală a naturii 298,59 ha;

S.U.P. M – Păduri supuse regimului de conservare deosebită 1460,08 ha;

S.U.P. K – Rezervații de semințe 81,90 ha.



Subsemnatul ing. Seling Ioan
declar pe proprie răspundere sub sancțiunea
Legii privind falsul în declarații, că prezenta
act este conform cu originalul.

Semnatura

(6) Bazele de amenajare:

- regim: codru;
- compoziția țel: corespunzătoare tipului natural fundamental de pădure pentru arboretele exploatabile și compoziția țel la exploatabilitate pentru celelalte arborete;
- tratamente: tăieri progresive și tăieri ruse;
- exploatabilitatea: de protecție pentru arboretele încadrate în grupa I funcțională;
- ciclul: 110 - 120 ani - S.U.P. A.

(7) Posibilitaten:

- Posibilitatea de produse principale: 33250 mc/an;
- Posibilitatea de produse secundare: 8433 mc/an, din care rărituri 7806 mc/an;
- Volum maxim posibil de extras prin lucrări de conservare: 1257 mc/an.

(8) Lucrări prevăzute în deceniul în curs:

- asigurarea regenerării naturale: 664,93 ha;
- îngrijirea culturilor tinere : 336,50 ha;
- degajări: 225,40 ha;
- curățiri: 913,59 ha, 6270 mc;
- rărituri: 2717,63 ha, 78060 mc;
- tăieri de regenerare: 1354,13 ha, 332503 mc, din care:
 - tăieri progresive: 1340,60 ha, 328448 mc;
 - tăieri ruse: 13,53 ha, 4055 mc;
- tăieri de igienă: 4055,79 ha, 38933 mc;
- tăieri de conservare: 309,86 ha, 12571 mc;
- împăduriri: 273,64 ha.

Art. 2. - Direcția de Politici, Strategii și Proiecte pentru Păduri și Vânătoare din cadrul Departamentului pentru Ape, Păduri și Piscicultură va transmite prezentul ordin Regiei Naționale a Pădurilor - Romsilva care răspunde de aplicarea și respectarea prevederilor acestuia.

Art. 3. - Prezentul ordin s-a întocmit în 3 exemplare, două pentru emitent, iar al treilea pentru Regia Națională a Pădurilor - Romsilva.

MINISTRU DELEGAT



Doina PANĂ

AVIZAT,
Sef ocol

ing. Săpărbău Marius



Subsemnatul ing. Seling Ioan
declar pe proprie răspundere sub sancțiunea
Legii pr vind falsul în declarații, că prezentul
act este conform cu originalul.

Semnatura

MINISTERUL MEDIULUI ȘI SCHIMBĂRIILOR CLIMATICE

Comisia tehnică de avizare pentru silvicultură

AVIZ CTAS nr. 93 din 06.06.2013

pentru amenajamentul silvic al fondului forestier proprietate publică a statului, administrat de Ocolul Silvic Firiza, Direcția Silvică Maramureș

1705 Fin
24-04-2014
[Signature]

1. Au participat la sedința de avizare:

Președinte de ședință: Oclu Puiu

Membri CTAS: Dănuț Iacob, Gheorghe Mohanu, Octavian Popescu, Dan Achim, Florin Achim, Ștefan Tamaș, Iosif Leahu, Feriș Jenő, Constantin Banu, Liviu Filip, Gheorghe Gheorghiuță.

2. Din analiza făcută în cadrul ședinței de avizare a rezultat :

Amenajamentul a fost întocmit și avizat de I.C.A.S. - Stațiunea Bistrița cu procesul verbal C.T.E. nr. 515 din 20.12.2012, șef proiect ing. Valentin Rusu, expert C.T.A.P. ing. Vasile Turbatu. Amenajamentul a fost recepționat de beneficiar.

Perioada de aplicare a amenajamentului silvic al fondului forestier proprietate publică a statului administrat de Ocolul Silvic Firiza este 01.01.2012 - 31.12.2021.

3. Cu ocazia examinării amenajamentului, Comisia a constatat următoarele :

Suprafața ocolului silvic este de 10174,30 ha, este cuprinsă în 5 unități de producție și are ca folosințe: păduri și terenuri destinate împăduririi sau reîmpăduririi - 9949,10 ha din care terenuri de reîmpădurit - 0,66 ha, terenuri afectate gospodăririi silvice - 105,66 ha, terenuri neproductive - 114,96 ha și terenuri scuse temporar din fondul forestier - 4,58 ha (transmise prin acte normative - 4,58 ha);

- Suprafața încadrată în grupa I funcțională este de 9949,10 ha;

- Structura fondului forestier (date medii):

Compoziție: 74FA 17MO 3CA 2GO IME ICAS IPAM IDR; vârsta medie: 76 ani; volumul la ha: 270 mc; consistența medie: 0,77; clasa de producție medie: 3,0; indicele de creștere curentă: 6,0 mc/an/ha; fond lemnos total: 2666804 mc.

Procesul de producție s-a organizat în următoarele subunități de gospodărire:

S.U.P. A - Codru regulat - sortimente obișnuite 8107,87 ha;

S.U.P. E - Rezervații pentru ocrotirea integrală a naturii 298,59 ha;

S.U.P. M - Păduri supuse regimului de conservare deosebită 1460,08 ha;

S.U.P. K - Rezervații de semințe 81,90 ha.

Bazele de amenajare:

- regim: codru;

- compoziția țel: corespunzătoare tipului natural fundamental de pădure pentru arboretele exploatabile și compoziția țel în exploatabilitate pentru celelalte arborete;

- tratamente: tăieri progresive și tăieri rase;

- exploatabilitatea: de protecție pentru arboretele încadrate în grupa I funcțională;

- ciclul: 110 - 120 ani - S.U.P. A.

Posibilități:

- Posibilitatea de produse principale: 33250 mc/an;

- Posibilitatea de produse secundare: 8433 mc/an, din care rărituri 7806 mc/an;

- Volum maxim posibil de extras prin lucrări de conservare: 1257 mc/an.

Lucrări prevăzute în deceniul în curs:

- asigurarea regenerării naturale: 664,93 ha;

- îngrijirea culturilor tinere : 336,50 ha;

- degajări: 225,40 ha;

- curățiri: 913,59 ha, 6270 mc;

- rărituri: 2717,63 ha, 78060 mc;

REGIA NAȚIONALĂ A PĂDURILOR
OCOLUL SILVIC - Firiza
INTRARE
Nr. 1607
Ziua 30 Luna 04 Anul 2014

[Circular stamp: REGIA NAȚIONALĂ A PĂDURILOR, OCOL SILVIC, FIRIZA, MARAMUREȘ]
[Signature: ing. SELING IOAN]

Subsemnatul ing. SELING IOAN
declară pe proprie răspundere sub sancțiunea
Legii privind falsul în declarații, că conținutul
act este conform cu originalul.

Semnătura [Signature]

- tăieri de regenerare: 1354,13 ha, 332503 mc, din care:
 - tăieri progresive: 1340,60 ha, 328448 mc;
 - tăieri rase: 13,53 ha, 4055 mc;
- tăieri de igienă: 4055,79 ha, 38933 mc;
- tăieri de conservare: 309,86 ha, 12571 mc;
- împăduriri: 273,64 ha.

Rețeaua de drumuri: 14,2 m/ha, care asigură o accesibilitate a pădurilor de 89%.

4. **Concluzii rezultate:** se propune avizarea favorabilă a amenajementului silvic al fondului forestier proprietate publică a statului, administrat de Ocolul Silvic Firiza, Direcția Silvică Maramureș. În cazul suprafețelor cuprinse în perimetrele urilor naturale protejate și a siturilor Natura 2000, beneficiarul va parcurge procedura legală de avizare de mediu.


5. **Concluzia:**

AVIZEAZĂ FAVORABIL
amenajementul silvic al fondului forestier proprietate publică a statului,
administrat de Ocolul Silvic Firiza, Direcția Silvică Maramureș

6. Difuzarea prezentului aviz către toți factorii interesați se va face prin gri secretariatului C.T.A.S. din minister.

Președinte C.T.A.S.,
Secretar de Stat

Gelu PLOI



AVIZAT,
sef ocol
ing. S. Marius
CONSILIA
Ocol Silvic
FIRIZA
D.S. MARAMUREȘ

Subsemnatul ing. Seling Ioan
declar pe proprie răspundere sub sancțiunea
Legii privind falsul în declarații, că prezentul
act este conform cu originalul.

Semnatura [Signature]



MINISTERUL MEDIULUI ȘI PĂDURILOR
REGIA NAȚIONALĂ A PĂDURILOR – ROMSILVA

INSTITUTUL DE CERCETĂRI ȘI AMENAJĂRI SILVICE

Registrul comerțului : J40/450/1991 - Cod de înregistrare fiscală RO 2607964/1992,
Localitatea Voluntari, Bulevardul Eroilor nr. 128, Cod : 077190, Județul ILFOV
Telefon : 3503238 ; 3503239 ; 3503240 ; 3503241 ; 3503242 ; 3503243 ; 3503244 ; Fax : 3503245
email : icas@icas.ro <http://www.icas.ro>

I.C.A.S. - Stațiunea de Cercetare-Dezvoltare și Experimentare-Producție Bistrița
Bistrița, Str. M. Viteazul nr. 2, Cod : 420180 ; Județul Bistrița-Năsăud
Telefon/fax : 0263.236017, 0263.206106, 0263.206109 ; email : icasbn@yahoo.com

BENEFICIAR : REGIA NAȚIONALĂ A PĂDURILOR - ROMSILVA

AMENAJAMENTUL

U.P. VI LIMPEDEA



OCOLUL SILVIC FIRIZA

DIRECȚIA SILVICĂ MARAMUREȘ

DIRECTOR TEHNIC : *ing.* FLORIN ACHIM

ȘEF PROIECT : *ing.* VALENTIN RUSU

PROIECTANT : *ing.* AURELIA-ALINA LUPȘAN



Subsemnatul MUNTEANU ROMI
declar pe proprie răspundere sub sancțiunea
Legii privind falsul în declarații, că prezentul
act este conform cu originalul.

Semnatura