

Directia Silvica Maramures
Ocolul silvic Mara
Nr.7097/26.10.2017

NOTIFICARE GARDA FORESTIERA CLUJ

Prin prezenta va rugam ,conf ord 1507/2016,sa delegate un reprezentant al institutiei dumneavoastra in vederea verificarii actului de punere in valoare nr.1246421-MM-60.

Date APV:

- nr.sumal:1246421-MM-60;
- aplasare:UP III:ua:79b,80a,81a,81d;
- suprafata:55.2ha;
- natura produselor:accidentale I;
- factori destabilizatori:vaturi p[uternice din data de 17.09.2017;
- nu necesita modificarea amenajamentului;
- doboraturile produse nu sunt in arii protejate si nici in zone cu restrictii in ceea ce priveste protectia mediului;
- Proprietar :Primaria Budesti:

SEFUL OCOLULUI
Ing.Tivadar Ilie



FOND FORESTIER
ing. Tomoiaga Ioan



ACT DE PUNERE ÎN VALOARE NR. 1246421 - MM - 60

Unitate de Produse: 3 - budesți

Suprafața totală act - (ha): 55,20
 Tratament: ACCIDENTAL
 Natura produsului: ACCIDENTAL
 Tehnologia de exploatare: SORTIMENTE SI MULTIPLE DE
 Anul exploatarei: 2017
 Procedul de inventariere: FIR CU FIR
 Cioacan rotund nr.: ps 251-4
 Cioacan pătrat nr.:

SORTARE DIMENSIONALA		Lemn de foc		Lemn de foc brut	
Specia	Vol	G1	G2	G3	Total
FA	122	373	52	31	13
PA.M	122	374	52	31	13
Total	122	373	52	31	13

Semințe utilizabile		Compozitie		Total	
U.A.	Suprafața	Varsta	Panta	%	S. tot
79b	3,60	90,0	24,00		1107
80a	34,30	90,0	20,00		1107
81a	13,50	140,0	25,00		96
81d	3,80	80,0	20,00		24
Total	55,20				1377

U.A.		Specia		Diametre		Inalțimi		Var		Vol.		Nr. arb		Cres		Sotare dimensională		Lemn foc brut				
U.A.	FA	PA.M	FA	di	de	hi	he	Var	Vol.	Nr. arb	Cres	G1	G2	G3	M1	M2	M3	LS	Total	VF	brut	
79b	150	150	150	1375	2	1377																
80a	39,00	32,66	39,00	26,00		26,00		90	1,37	808	99	309	44	26	11	1	1	1	28	587	68	1105
81d	34,00	25,00	34,00	25,00		25,00		90	0,67	3	99	310	44	26	11	1	1	1	28	588	68	1107
Total U.A.: 80a	811	811	811	811		811		180	2,04	811	198	619	88	47	22	2	2	2	56	1137	137	1270
Total U.A.: 79b	96	96	96	96		96		96	1,56	96	15	39	4	2	1	1	1	1	3	86	9	150
Total U.A.: 81d	25	25	25	25		25		25	0,96	25	8	8	1	1	1	1	1	1	1	13	2	24
Total U.A.: 81a	66	66	66	66		66		66	1,45	66	8	17	3	2	1	1	1	1	2	63	6	96
Total U.A.: 81a	998	998	998	998		998		998	2,49	998	122	374	52	31	13	1	1	1	56	1137	137	1270

Total General U.A.:		Total U.A.: 81a		Total U.A.: 79b		Total U.A.: 81d		Total U.A.: 80a		Total U.A.: 81a	
U.A.	FA	PA.M	FA	PA.M	FA	PA.M	FA	PA.M	FA	PA.M	FA
81a	39,00	32,66	39,00	26,00	34,00	25,00	34,00	25,00	34,00	25,00	34,00
79b	42,00	32,66	42,00	26,00	42,00	26,00	42,00	26,00	42,00	26,00	42,00
81d	34,00	25,00	34,00	25,00	34,00	25,00	34,00	25,00	34,00	25,00	34,00
80a	39,00	32,66	39,00	26,00	39,00	26,00	39,00	26,00	39,00	26,00	39,00
81a	39,00	32,66	39,00	26,00	39,00	26,00	39,00	26,00	39,00	26,00	39,00
Total	1375	1377	1375	1377	1375	1377	1375	1377	1375	1377	1375

Set Ocot, Trivdar Ilie
 Intenșit,
 Birou Forestier,
 Verbec



DESCRIEREA SPECIILOR SI AGROTECII		EMP	M	VIR	C	MEL	FOC-	VI	DENS	VOLUM			CR	
AN	RE	SA	D	H	LES	AG	NENNA	DA	LI	CON	MC/HA	MC/UA	MC/PA	
SP		CE	NI	CM	MP	TE	EA	II	CON	MC/HA	MC/UA	MC/PA	ANAL	
SI B 7.5 HA GF.2-IB, ZC SLP4 TS:422 TP:415 SL:300 Versari superior gradat, DROZDELE IN: 20 G HATELUNE: 120-130 M LITERatură: arbori-110 TP HOC:Rosa altissima Necal fundamental prod. rel. relativ-afinan COM.PCURA: 20 SA COM.TEL: 10 SA SUP.SA: Gros si mijl., chesotea VIRSA DEL SMULTA SUPURET: DNE OML. Rosa la srafata/0, 43 38 tulpini rezist. Alte cite complet. RL: ILIARI EAC.														
ILLP4I RCP. T. EIBIA										0.70	157	119	5.4	

DESCRIEREA SPECIILOR SI AGROTECII		EMP	M	VIR	C	MEL	FOC-	VI	DENS	VOLUM			CR	
AN	RE	SA	D	H	LES	AG	NENNA	DA	LI	CON	MC/HA	MC/UA	MC/PA	
SP		CE	NI	CM	MP	TE	EA	II	CON	MC/HA	MC/UA	MC/PA	ANAL	
SI C 2.0 HA GF.2-IB SLP4 TS:422 TP:414 SL:300 Versari inferior gradat, DROZDELE IN: 25 G HATELUNE: 200-210 M LITERatură: arbori-110 TP HOC:Rosa altissima Necal fundamental prod. rel. relativ-afinan COM.PCURA: 10 SA COM.TEL: 8 SA 2 SA SUP.SA: Gros si mijl., chesotea VIRSA DEL 110 ar. SMULTA SUPURET: DNE OML. Alte cite complet. RL: ILIARI EAC.														
ILLP4I RCP. T. FOCURME (puzos haina) ALIMENTA DE MULNIE :										0.70	150	156	3.8	

DESCRIEREA SPECIILOR SI AGROTECII		EMP	M	VIR	C	MEL	FOC-	VI	DENS	VOLUM			CR
AN	RE	SA	D	H	LES	AG	NENNA	DA	LI	CON	MC/HA	MC/UA	MC/PA
SP		CE	NI	CM	MP	TE	EA	II	CON	MC/HA	MC/UA	MC/PA	ANAL
SI D 3.8 HA GF.2-IB SLP4 TS:422 TP:414 SL:300 Versari mijlociu gradat, DROZDELE IN: 20 G HATELUNE: 150 M LITERatură: arbori-110 TP HOC:Rosa altissima Necal fundamental prod. rel. relativ-afinan COM.PCURA: 10 SA COM.TEL: 10 SA SUP.SA: Gros si mijl., chesotea VIRSA DEL 110 ar. SMULTA SUPURET: DNE OML. Alte cite complet. RL: ILIARI EAC.													
ILLP4I RCP. T. EIBIA										0.60	32	1186	7.1

DESCRIEREA SPECIILOR SI AGROTECII		EMP	M	VIR	C	MEL	FOC-	VI	DENS	VOLUM			CR
AN	RE	SA	D	H	LES	AG	NENNA	DA	LI	CON	MC/HA	MC/UA	MC/PA
SP		CE	NI	CM	MP	TE	EA	II	CON	MC/HA	MC/UA	MC/PA	ANAL
SI E 0.5 HA GF.2-IB SLP4 TS:422 TP:414 SL:300 Versari inferior gradat, DROZDELE IN: 10 G HATELUNE: 250 M LITERatură: arbori-110 TP HOC:Rosa altissima Necal fundamental prod. rel. relativ-afinan COM.PCURA: 3 SA 7 SA COM.TEL: 7 SA 3 SA SUP.SA: Gros si mijl., chesotea VIRSA DEL 110 ar. SMULTA SUPURET: DNE OML. Alte cite complet. RL: ILIARI EAC.													
ILLP4I RCP. CIVNIRI										1.00	51	28	7.3

Corpuz ce nu fiu del

268

[Signature]

[Stamp: COMISIA DE SUPRAVEGHERE MARI, BUCURESTI]



DESCRIEREA SPECIILOR SI ARBUSTILOR		EM	P	M	VIR	CAMEL	HOLM-	VI	DENS	VOLUM	CR	N c t	
		FR	R	RE	SA	D	H	LES	AG	NEN	TA		Anul
		P	CE	RI	CM	MP	TE	LAJ	LI	CGS	HA	UA	
79M 0,2 HA GF.0 SUP: TS TP SL: Varsat anterior crudit , BOCZITE N NC. 10 G ALTEJINE: 100M LINIE: TIP FLOA: COMPACTURA : COMP.TEL : SPM: VIRSA DEL. SMULT: SUPROCT: DNE COME. RL: LICHTI DNE: LICHTI HCP.													
79V 0,3 HA GF.0 SUP: TS TP SL: Pasa: nra , BOCZITE N NC. 5 G ALTEJINE: 90M LINIE: TIP FLOA: COMPACTURA : COMP.TEL : SPM: VIRSA DEL. SMULT: SUPROCT: DNE COME. Alte date complet. RL: LICHTI DNE: LICHTI HCP.													
80A 3,3 HA GF.2-1B, SUPA TS-122 TP-111 SL-331 Varsat crudit BOCZITE N NC. 22 G ALTEJINE: 100-120 M LINIE: continua - rosala TIP FLOA: Retara altissima Neutral firmitate pezi si selectiv-plucien COMPACTURA : 10 HA COMP.TEL : 10 HA SPM: HA Gros si mijl., chesman VIRSA DEL. 110 m SMULT: SUPROCT: DNE COME. Alte date complet. RL: LICHTI DNE: LICHTI HCP. T.KIBA		FR	1	IN	16	46	2	3	M.6	RN	N0.07	3	101
		FR	1	IN	28	33	3	3	M.6	RN	N0.49	189	648
		FR	2	IN	55	22	16	3	M.6	RN	N0.14	31	106
		TOTL	65				3				0.70	254	872
80B 5,3 HA GF.1-2A.2C, SUPA TS-421 TP-411 SL-305 Varsat anterior crudit BOCZITE N NC. 36 G ALTEJINE: 100-120 M LINIE: continua - altele TIP FLOA: Accidua Neutral firmitate pezi. it selectiv-plucien COMPACTURA : 10 HA COMP.TEL : 10 HA SPM: VIRSA DEL. SMULT: SUPROCT: DNE COME. Ros la aprafata 0,65 Alte date complet. RL: LICHTI DNE: LICHTI HCP. T.KIBA		FR	4	IN	85	32	22	4	M.5	RN	S0.28	100	53
		FR	6	IN	93	22	16	4	M.5	RN	S0.42	92	488
		TOTL	93				4				0.70	192	1005

Institutul de Cercetari Silvice din Bucuresti
 Conf. univ. dr. ing. G. Ionescu
 264

DESCRIEREA SPECIMENI SI ANCHETILE		EMPA	M	VER	CAMEL			HRG	HRG	VOLUME					
NR	RE	SA	D	H	ES	AG	NEN	GA	TR	LI	CON	NO	NO	NO	
		P	CE	RU	CM	M	TE	AT		LI	CON	FR	UR	FR	
79 ST. 105 Vazant, sector credit, EXCELE N INC. 20 G AUTIUNE: 90 M LIT: Ecortina - ramela, TP RCH/Retina Nosal. Arhivala pond. art. relativ-planen COMP. CURIA: 7 NO 1 SA COMP. TEL: 5 NO 4 SA 1 SA SRINAO Mnl., cras., constr. che VIRSA DEL. 10 ar SRINAO 90 SA SRINAO: DNE CML. 20 bulpini reserct. Alte date complet.		MO	4	IN	95	30	23	4	1	5	AN	NO.28	169	30	2.0
		SA	3	IN	95	32	21	4	1	5	AN	NO.27	70	160	1.2
		SA	3	IN	95	26	19	4	1	5	AN	NO.22	86	180	2.0
		TOTAL		95	4						0.70	335	36	5.2	

DESCRIEREA SPECIMENI SI ANCHETILE		EMPA	M	VER	CAMEL			HRG	HRG	VOLUME					
NR	RE	SA	D	H	ES	AG	NEN	GA	TR	LI	CON	NO	NO	NO	
		P	CE	RU	CM	M	TE	AT		LI	CON	FR	UR	FR	
79 A ST. 110 Vazant, sector credit, EXCELE N INC. 20 G AUTIUNE: 110-112 M LIT: Ecortina - albina TP RCH/Retina albina Artificial de pond. m) relativ-echien COMP. CURIA: 7 NO 3 SA COMP. TEL: 7 NO 3 SA SRINAO Gnc, chesete VIRSA DEL. 10 ar SRINAO: SRINAO: Alu /0.2 (E 0.5 mot DNE CML. Alte date complet.		MO	7	P	10	14	9	3	2	NC	NO.63	96	203	5	2
		SA	3	IN	10	10	8	3	3	AN	NO.27	20	48	2.4	
		TOTAL		3	3						0.90	106	247	7.6	

DESCRIEREA SPECIMENI SI ANCHETILE		EMPA	M	VER	CAMEL			HRG	HRG	VOLUME				
NR	RE	SA	D	H	ES	AG	NEN	GA	TR	LI	CON	NO	NO	NO
		P	CE	RU	CM	M	TE	AT		LI	CON	FR	UR	FR
79 B ST. 111 Vazant, sector credit, EXCELE N INC. 20 G AUTIUNE: 112-112 M LIT: Ecortina - albina TP RCH/Retina albina Nosal. Arhivala pond. m) relativ-planen COMP. CURIA: 10 SA COMP. TEL: 8 SA 2 SA SRINAO Gnc si mjl., chesete VIRSA DEL. 10 ar SRINAO: SRINAO: DNE CML. Alte date complet.		SA	2	IN	13	18	27	3	5	AN	NO.08	31	112	0.9
		SA	8	IN	85	32	34	3	5	AN	NO.32	126	454	2.7
		TOTAL		85	3						0.40	157	566	3.6

DESCRIEREA SPECIMENI SI ANCHETILE		EMPA	M	VER	CAMEL			HRG	HRG	VOLUME				
NR	RE	SA	D	H	ES	AG	NEN	GA	TR	LI	CON	NO	NO	NO
		P	CE	RU	CM	M	TE	AT		LI	CON	FR	UR	FR
79 C ST. 110 Vazant, sector credit, EXCELE N INC. 20 G AUTIUNE: 90-100 M LIT: Ecortina - albina TP RCH/Retina albina Artificial de pond. m) relativ-echien COMP. CURIA: 8 NO 2 SA COMP. TEL: 8 NO 2 SA SRINAO Gnc, chesete VIRSA DEL. 10 ar SRINAO: SRINAO: DNE CML. Alte date complet.		MO	8	P	10	12	10	3	3	NC	NO.72	115	31	9.5
		SA	2	IN	10	8	8	3	5	AN	NO.18	13	3	1.6
		TOTAL		10	3						0.90	128	34	11.1



Continuati cu urmasul
[Signature]

DESCRIEREA SUPRAFEȚII ȘI ABRUTITULI		EM	P	M	VR	C	MEL	H	ROG-	VI	ENS	VOLUMETRIE												
SR	SA	GF	0	SP	TS	TP	FR	RE	SI	D	H	LES	AG	NEN	TA	LI	CO	NS	HA	UA	HA			
INC. 6 G ALTITUDINE: 1000 M		LITURĂ:		TIP ECOP:																				
80M 1.5 HA GF.0 SUP. TS: TP: SOL: Versant interior orizontal, EXCIZIE N INC. 6 G ALTITUDINE: 1000 M LITURĂ: TIP ECOP:		COMPACTURA : COM.TEL : SFCU : VIRSA EXL. SEM.TEL : SUP.FRONT : DRE COMEL : RL : LITURĂ EXC. : LITURĂ INC. :																						
80M 0.7 HA GF.0 SUP. TS: TP: SOL: Versant interior orizontal, EXCIZIE N INC. 7 G ALTITUDINE: 1170 M LITURĂ: TIP ECOP:		COMPACTURA : COM.TEL : SFCU : VIRSA EXL. SEM.TEL : SUP.FRONT : DRE COMEL. Alte date complet. RL : LITURĂ EXC. : LITURĂ INC. :																						
80M 0.1 HA GF.0 SUP. TS: TP: SOL: Versant interior orizontal, EXCIZIE N INC. 9 G ALTITUDINE: 1150 M LITURĂ: TIP ECOP:		COMPACTURA : COM.TEL : SFCU : VIRSA EXL. SEM.TEL : SUP.FRONT : DRE COMEL. Alte date complet. RL : LITURĂ EXC. : LITURĂ INC. :																						
81 A 13.5 HA GF.2-1B SUPA TS:422 TP:414 SOL: Versant mijlociu orizontal, EXCIZIE NE INC. 25 G ALTITUDINE: 1050-1150 M LITURĂ: Versant pta-altitud. TIP ECOP: Rostura altitudinală NECAL. Arhitectural coord. mij. relativ-plurisen COMPACTURA : 10 HA COM.TEL : 8 HA 2 DR SEM.TEL : 10 HA SUP.FRONT : DRE COMEL. Alte date complet. RL : LITURĂ EXC. : LITURĂ INC. : 7. FROSTARE (pruse la nivel) ALUCAREA REG. NAȚIONALE		5A	5B	13	48	27	3	1.6	RN	NO.30	150	202	1.1											
		5A	5B	9	32	25	3	1.6	RN	NO.30	132	182	2.2											
		EXPL		135		3				0.60		222		307		3.3								

Original

PROCES VERBAL C.T.A.P. NR. 22

Avizare de recepție din 13.03.2008

A. OBIECTUL AVIZĂRII: Elaborarea amenajamentului U.B. III Budești, de către S.C. IRISILVA S.R.L. CARACAL.

Sef proiect : ing. Balca Dan
Faza de proiectare : studiu
Indice :

Beneficiar : Consiliul Local Budești
Comanda :
Contract : nr. 1284/01.11.2006

B. PARTICIPANTI:

Expert C.T.A.P.	- dr. ing. Gătej Pentelei
Șef proiect	- ing. Balca Dan
Proiectanți	- ing. Moisă Constantin
	- ing. Ciorfia Aurel
	- ing. Irimin Adrian



C. CONSTATĂRI – CONCLUZII :

Din analiza documentațiilor și constatărilor din teren au rezultat următoarele:

Suprafata U.B. este de 1768,2 ha, din care: 1562,8 ha terenuri acoperite cu pădure, 22,6 ha terenuri afectate gospodăririi silvice, 1,0 ha terenuri afectate împăduririi, 14,9 ha terenuri neproductive și 17,1 ha ocupații și litigii.

Pădurile sunt încadrate funcțional astfel:

a) Grupa I : 149,8 ha, din care:

- păduri cu rol de protecție a solului (1-2A – 125,8 ha);
- plantații forestiere executate pe terenuri degradate (1-2E – 3,7 ha);
- păduri situate pe terenuri cu înmlăștinare permanentă (1-2I – 20,3 ha).

b) Grupa a – II – a : 2015,2 ha, din care:

- păduri destinate să producă, în principal, arbori groși de calitate superioară pentru lemn de cherestea (2-1B – 1563,8 ha).

Baza cartografică utilizată constă din planuri restituite cu curbe de nivel la scara 1:5 000 (foi volante) întocmite de I.G.F.C.O.T. în anul 1973.

Repartitia fondului forestier pe etaje fito-climatice este următoarea:

- FM₂ – etajul montan de amestecuri (984,8 ha);
- FM₁+FD₄ – etajul montan – premontan de fâgete (728,8 ha);



Coordonator tehnic

11. DIVERSE**11.1. Data intrării în vigoare a amenajamentului. Durata de aplicabilitate a acestuia**

Prezentul studiu intră în vigoare la data de 01.01.2008 fiind valabil până la data de 31.12.2017.

Planurile de exploatare ca și celelalte reglementări cuprinse în studiul de față au valabilitate de 10 ani (2008-2017).

11.2. Recomandări privind ținerea evidenței lucrărilor executate pe parcursul duratei de valabilitate a amenajamentului

În perioada de aplicare a prezentului amenajament, ocolul silvic care administrează U.B. III Budești, prin personalul desemnat, are obligația de a înregistra în formularele din anul respectiv, sprijinit pe acte legale, elemente referitoare la :

- eventualele mișcări de suprafață intervenite pe perioada de aplicabilitate a amenajamentului;
- volumele rezultate prin punerea în valoare a eventualelor produse accidentale pe unități amenajistice, specii și sortimente primare, precum și precomptarea lor din posibilitatea anuală de masă lemnoasă;
- suprafețele efectiv realizate cu lucrări de regenerare pe unități amenajistice;
- menționarea unităților amenajistice în care au avut loc fenomene violente cauzate de uscare și incendiu;
- la finele fiecărui an de aplicare se va face totalizarea pe ansamblu a elementelor cumulabile înregistrate în evidența anuală a aplicării amenajamentului.

11.3. Indicarea hărților amenajamentului

În prezentul amenajament s-au anexat următoarele hărți la scara 1:20.000 :

- Harta generală;
- Harta arboretelor;
- Harta lucrărilor propuse.

11.4. Colectivul de elaborare**I. Faza teren (noiembrie 2006-noiembrie 2007)****- Descriere parcelară:**

- ing. Ciorîia Aurel
- ing. Irimin Adrian
- ing. Moisă Constantin

- Recepția lucrărilor de teren:

- dr. ing. Gătej Pentelei (expert C.T.A.P.);
- Râșcu Vasile (referent silvic Primăria Budești);
- ing. Danci Adrian (șef O.S. Mara);
- ing. Marinca Vasile (ITRSV Cluj-Napoca);
- ing. Tupiță Vasile (ITRSV Cluj-Napoca);
- ing. Balca Dan (șef proiect SC IRISILVA SRL);




Conferm cu semnătura

UP. III - Budesti

UA: 8/A



Proprietar - Primarul Budesti



UP. III - Budesti

VA: 79 B

Proprietor - Prilivou's Budesti



VP. III 'Budesti'

UA : 804

Proprietar : Primarul 'Budesti'

data fotografiei : 25.10.17

