

REGIA NATIONALA A PADURILOR-ROMSILVA  
CUI RO 1590120 J40/450/1991  
DIRECTIA SILVICA CLUJ  
**OCOLUL SILVIC HUEDIN**  
STR. GH. DOJA , NR. 7, LOC. HUEDIN  
RO23RZBR0000060001714745  
Telefon : 0264/351888 ; Fax : 0264/354204  
E-mail : [huedin@cluj.rosilva.ro](mailto:huedin@cluj.rosilva.ro)  
Nr. *19268/16.06.2017*

## NOTIFICARE

In conformitate cu prevederile O.M. nr.1507/2016, art.2, alin.(4), litera a), va semnalam faptul ca pe suprafata de padure proprietate publica de stat ,administrata de Ocolul Silvic Huedin , in U.P. VI Valea Draganului, u.a. 54%, au fost puse in valoare produse accidentale I, **arbori dispersati, doborati din cauza vantului si a zapezii**, constituindu-se partida 122 Bulzuri ( 1150456), in volum de 254mc, pe o suprafata de 3 ha.

Anexam prezentei notificari urmatoarele :

- Actul de punere in valoare la partida 122 Bulzuri ( 1150456 ) , cu schita parchetului
- copie dupa descrierea parcelara , pentru u.a. 54 din U.P. VI Valea Draganului
- copie aviz C.T.A.S. nr.262/17.09.2015 si O.M. 501/09.03.2016
- fotografiile din suprafata afectata

La prezenta notificare facem urmatoarele specificari :

- prin extragerea acestor produse accidentale nu se depaseste posibilitatea anuala a produselor principale si nici posibilitatea totala a produselor principale din amenajament
- nu este cazul modificarii prevederilor amenajamentului silvic
- arboretul afectat nu este situat in afara arealului natural de vegetatie
- punerea in valoare s-a facut intr-un arboret cuprins in aria naturala protejata din situl Natura 2000(ROSPA 0081 Muntii Apuseni Vladeasa).

Sef Ocol  
ing. Vascan Vasile



Intocmit  
ing. Neag Calin

ACT DE PUNERE IN VALOARE NR. 1150456 - CJ - 101

Unitate de Productie : 6 - VL.DRAGANULUI  
Denumire A.P.V. : 122 BULZURI

Suprafata totala act - (ha) : 3,00 Tratament : ACCIDENTALE I Natura produsului : DOBORATURII Tehnologia de exploatare : TRUNCHIURI SI CATARGE Data inventarierii : 29.05.2017 Anul exploatarii : 2017 Procedeeul de inventariere : FIR CU FIR Ciocan rotund nr. : P.S. 734/2 Ciocan patrat nr. :	Informatii privind N.T.S.M.	Grupa de specii	Nr. de arbori	Vol. arbore
	Stancarii pe - (ha) : Arbori putregaiosi - (buc) : 15 cu un volum de - (mc) : 15,00 Iescarii - (buc) : cu un volum de - (mc) :	Rasinoase FAG Quercinee Diverse tari Diverse moi	221	254
	Total :	221	254	

Specia	SORTARE DIMENSIONALA							Lemn lucru	Coaja	Lemn de foc		Volum brut
	G1	G2	G3	M1	M2	M3	LS			Total	VF	
BRAD	5	3	1					9	1	1	1	11
MOLID	68	64	17	13	4		1	167	16	60	10	243
TOTAL	73	67	18	13	4		1	176	17	61	11	254

U.A.	Suprafata ha	Varsta ani	Panta G	Semintis utilizabil			Total volum brut
				%	S. tot	Compozitie	
54	3,00	104,0	32,00				254
Total	3,00						254

U.A.	BR	MO	Volum
54	11	243	254
Total	11	243	254

U.A.	Specia	Diametre		Inaltime		Var sta	Vol. arb	Nr. arb	Cres tere	Sortare dimensionala							Coaja	Lemn foc		Volum brut
		dt	dcg	ht	hc					G1	G2	G3	M1	M2	M3	LS		Total	VF	
54	BR	46,70	46,70	24,50	24,40	104	1,57	7		5	3	1				1	1	1	11	
	MO	40,90	40,80	24,60	24,60	104	1,14	214		68	64	17	13	4	1	16	60	10	243	
Total U.A. : 54								221		73	67	18	13	4	1	17	61	11	254	
Total General U.A.								221		73	67	18	13	4	1	17	61	11	254	



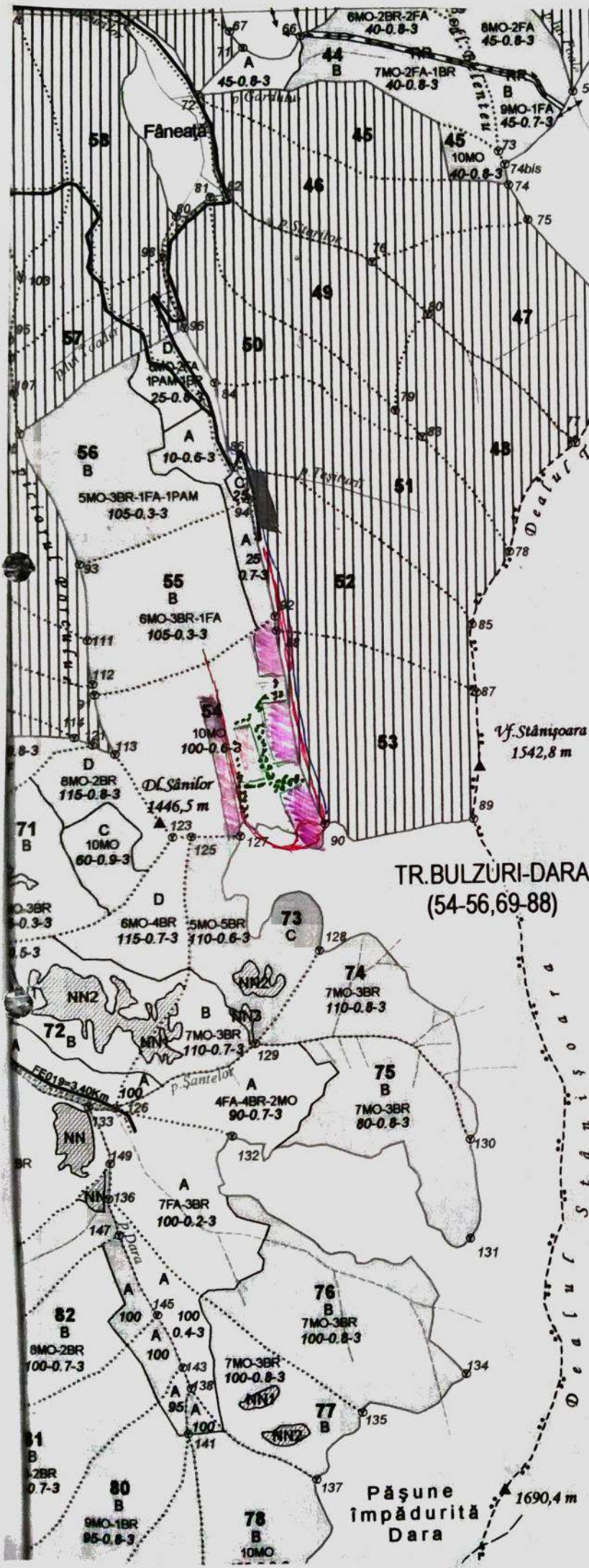
*[Handwritten signature]*

Intocmit,  
*[Handwritten signature]*

Birou Fond Forestier,  
*[Handwritten signature]*

Verificat,  
*[Handwritten signature]*





C.A. VI - VL. DRAGANULUI  
 T E C A 54°10' D E 10°10'

**Legendă:**

- Drum auto forestier
- Drum tractor existent
- Scursele pechele roșe
- Suprafață afectată mod. occid. (PARCHET)
- s. Platformlor pinișoară
- Curs pinișoară

Coordonate din platforma primară  
 Lat. Long. 22.784314  
 C  
 U  
 D  
 Coordonate din parchet  
 Lat. Long. 22.784142  
 C  
 U  
 D  
 46.809229  
 46.803379



DESCRIERE PARCELARA

OS Huedin

DS Cluj



DESCRIEREA STATIONII SI ARBORETULUI														
ELM	P	M	VAR	DM	HM	C	A	EL	PROVE	VI	DENS	VOLIIM		
ARB	R	RE	STA	CM	M	L	MES	AG	NIENTA	TA	CONS	MC/HA	MO	
	P	GE	ANI			P	TEC	AJ		LI			HA	
45 3 67 HA GF 2-1B SUP: O TS: 3332 TP: 1341 SOL: 3101 Versant mijlociu ondulat EXPOZITIE: NV INC: 35 G ALTITUDINE: 1200 M LITIERA intrerupta-subtire Artificial de prod. mij. TIP FLORA: Asperula-Dentaria relativ-echien COMP ACTUALA: 10 MO COMP TEL: 10MO SORT MO Gros,cherestea VARSTA EXPL.: 100 ani FA Gros si mijl.,cherestea SEM UTIL: SUBARBORET: DATE COMPL.: Alte date complement. Roca la suprafata/0,2S POL: ERZ: LUCRARI EXEC.: 2007-Ranieri LUCRARI PROP.: RARITURI														
MO			10	P	40	14	15	3		4	NEC	N	0.80	700
TOTAL			40									0.8	700	
54 42.33 HA GF 1-5M SUP: A TS: 2332 TP: 1114 SOL: 3201 Versant mijlociu ondulat EXPOZITIE: NE INC: 32 G ALTITUDINE: 1070-1440 M LITIERA continua-subtire Natural fundamental prod. mij. TIP FLORA: Oxalis-Dentaria relativ-echien COMP ACTUALA: 10 MO COMP TEL: 8MO 2 LA SORT MO Gros,cherestea VARSTA EXPL.: 100 ani FA Gros si mijl.,cherestea SEM UTIL: SUBARBORET: DATE COMPL.: Roca la suprafata/0,2S Uscare slaba Alte date complement. POL: ERZ: LUCRARI EXEC.: 2012-T produse accidentale LUCRARI PROP.: T RASE,IMPADURIRI INGRIJIREA CULTURILOR,COMPL														
MO			10	IN	100	38	28	3		7	RN	N	0.60	400
TOTAL			100									0.6	400	
55 A 3 97 HA GF 1-5M SUP: A TS: 3332 TP: 1114 SOL: 3101 Versant inferior ondulat EXPOZITIE: E INC: 27 G ALTITUDINE: 970-1080 M LITIERA intrerupta-subtire Natural fundamental prod. mij. TIP FLORA: Oxalis-Dentaria relativ-plurien COMP ACTUALA: 4 MO 4 BR 2 FA COMP TEL: 4MO 4 BR 2 FA SORT MO Gros,cherestea VARSTA EXPL.: 100 ani FA Gros si mijl.,cherestea SEM UTIL: SUBARBORET: DATE COMPL.: Roca la suprafata/0,3S Alte date complement. POL: ERZ: LUCRARI EXEC: LUCRARI PROP.: T IGIENA														
MO			4	P	25	8	8	3		M	NEC	N	0.28	30
BR			4	IN	25	6	6	3		M	RN	N	0.28	25
FA			2	IN	25	6	6	3		I	RN	N	0.14	6
TOTAL			25									0.7	60	
55 B 29 8 HA GF 1-5M SUP: A TS: 2332 TP: 1114 SOL: 3201 Versant mijlociu ondulat EXPOZITIE: E INC: 32 G ALTITUDINE: 1010-1410 M LITIERA continua-subtire Natural fundamental prod. mij. TIP FLORA: Oxalis-Dentaria relativ-plurien COMP ACTUALA: 2 MO 3 BR 4 MO 1 FA COMP TEL: 7MO 1 BR 1 FA 1 LA SORT MO Gros,cherestea VARSTA EXPL.: 100 ani FA Gros si mijl.,cherestea SEM UTIL: SUBARBORET: DATE COMPL.: Alte date complement. Roca la suprafata/0,2S Uscare slaba POL: ERZ: LUCRARI EXEC.: 2007-T progresive(insamintare) 2011-T progresive(punere lumina) LUCRARI PROP.: T PROGRESIVE(racordare)IMPAD INGRIJIREA SEMINTISULUI,IMP														
MO			2	IN	140	56	29	3		M	7	RN	N	0.06
BR			3	IN	105	40	28	3		M	7	RN	N	0.09
MO			4	IN	105	40	27	3		M	7	RN	N	0.12
FA			1	IN	105	38	26	3		I	7	RN	N	0.03
TOTAL			105									0.3	160	



MINISTERUL MEDIULUI, APELOR ȘI PĂDURILOR



ORDIN

Nr. 501 / 09.03.2016

pentru aprobarea amenajamentului silvic al fondului forestier proprietate publică a statului,  
administrat de Ocolul Silvic Huedin, Direcția Silvică Cluj

Având în vedere Referatul de aprobare nr. 165407/19.01.2016 al Direcției Politici și Strategii în Silvicultură,

În conformitate cu Avizul Comisiei tehnice de avizare pentru silvicultură din Ministerul Mediului, Apelor și Pădurilor nr. 262/17.09.2015 și ținând cont de Decizia Agenției pentru Protecția Mediului Cluj nr. 72/SEA/12.10.2015,

În temeiul prevederilor art. 22 alin. (1) din Legea nr. 46/2008 – Codul silvic, republicată, cu modificările ulterioare, precum și ale art. 13 alin. (4) din Hotărârea Guvernului nr. 38/2015 privind organizarea și funcționarea Ministerului Mediului, Apelor și Pădurilor, cu modificările ulterioare,

ministrul mediului, apelor și pădurilor emite următorul

ORDIN:

**Art. 1.** – Se aprobă amenajamentul silvic al fondului forestier proprietate publică a statului, administrat de Ocolul Silvic Huedin, Direcția Silvică Cluj.

**Art. 2.** – Direcția Politici și Strategii în Silvicultură din cadrul Ministerului Mediului, Apelor și Pădurilor transmite prezentul ordin Regiei Naționale a Pădurilor – Romsilva, care răspunde de aplicarea și respectarea prevederilor acestuia.

**Art. 3.** – Prezentul ordin s-a întocmit în 3 exemplare, două pentru emitent, iar al treilea pentru Regia Națională a Pădurilor – Romsilva.

MINISTRU

Cristiana PAȘCA – PALMER



Ministerul Mediului, Apelor și Pădurilor



MINISTERUL MEDIULUI, APELOR ȘI PĂDURILOR  
Comisia tehnică de avizare pentru silvicultură



AVIZ CTAS nr. 262 din 17.09.2015  
pentru amenajamentul silvic al fondului forestier proprietate publică a statului,  
administrat de Ocolul Silvic Huedin, Direcția Silvică Cluj

**1. Au participat la ședința de avizare:**

Președinte de ședință: Dănuț Iacob

Membri CTAS: Gheorghe Mohanu, Florin Achim, Ștefan Tamaș, Marian Tudoran, Banu Constantin, Cristea Ioan, Gheorghe Gheorghită, Macău Cristian, Marius Cristea.

**2. Din analiza făcută în cadrul ședinței de avizare a rezultat:**

Amenajamentul a fost întocmit și avizat de I.C.A.S. – Stațiunea Bistrița cu procesul verbal C.T.E. nr. 549 din 15.12.2014, șef proiect ing. Eugenia Maria Tătar, expert CTAP ing. Valentin Rusu. Amenajamentul a fost recepționat de beneficiar.

Perioada de aplicare a amenajamentului silvic al fondului forestier proprietate publică a statului, administrat de Ocolul Silvic Huedin este 01.01.2014 – 31.12.2023.

**3. Cu ocazia examinării amenajamentului, Comisia a constatat următoarele:**

Suprafața ocolului silvic este de 6906,70 ha, este cuprinsă în 4 unități de producție și are ca folosințe: păduri și terenuri destinate împăduririi sau reîmpăduririi – 6757,93 ha din care terenuri de reîmpădurit – 9,82 ha, terenuri afectate gospodăririi silvice – 62,14 ha, terenuri neproductive – 35,65 ha și terenuri scoase temporar din fondul forestier – 50,98 ha (ocupații și litigii – 50,98 ha);

- Suprafața încadrată în grupa I funcțională este de 3427,27 ha;
- Suprafața încadrată în grupa a II a funcțională este de 3330,66 ha;
- Structura fondului forestier (date medii):

compoziție: 40MO 35FA 10BR 6CA 2GO 1PIN 1PLT 1DR 3DT 1DM; vârsta medie: 70 ani; volumul la ha: 230 m<sup>3</sup>; consistența medie: 0,70; clasa de producție medie: III.3, indicele de creștere curentă: 5,5 m<sup>3</sup>/an/ha; fond lemnos total: 1551177 m<sup>3</sup>.

Procesul de producție s-a organizat în următoarele subunități de gospodărire:

S.U.P. A – Codru regulat – sortimente obișnuite:.....	4420,58 ha;
S.U.P. M – Păduri supuse regimului de conservare deosebită:.....	1420,34 ha;
S.U.P. K – Rezervații de semințe: .....	91,32 ha;
S.U.P. E – Păduri supuse regimului de ocrotire integrală.....	509,56 ha;
S.U.P. O – Suprafețe de fond forestier validate, ce urmează a fi puse în posesie:.....	301,12 ha.

Bazele de amenajare:

- regim: codru; crâng pentru salcâmete;
- compoziția țel: corespunzătoare tipului natural fundamental de pădure pentru arboretele exploatabile și compoziția țel la exploatabilitate pentru celelalte arborete;
- tratamente: tăieri progresive, tăieri rase, tăieri în crâng pentru salcâmete;
- exploatabilitatea: de protecție pentru arboretele încadrate în grupa I funcțională și tehnică pentru arboretele încadrate în grupa a II a funcțională;
- ciclul: 110 ani – S.U.P. A, 100 ani, 110 ani – S.U.P. O.

Posibilitatea:

- Posibilitatea de produse principale: 16113 m<sup>3</sup>/an;
- Posibilitatea de produse secundare: 3557 m<sup>3</sup>/an, din care rărituri 3241 m<sup>3</sup>/an;
- Volum maxim posibil de extras prin lucrări de conservare: 1268 m<sup>3</sup>/an.

Lucrări prevăzute în deceniul în curs:

- asigurarea regenerării naturale: 193,03 ha;

- îngrijirea culturilor tinere: 714,93 ha;
- degajări: 55,34 ha;
- curățiri: 452,97 ha, 3157 m<sup>3</sup>;
- rărituri: 1118,18 ha, 32413 m<sup>3</sup>;
- tăieri de regenerare: 909,43 ha, 161127 m<sup>3</sup>, din care:
  - tăieri progresive: 758,68 ha, 126022 m<sup>3</sup>;
  - tăieri rase: 150,18 ha, 34988 m<sup>3</sup>;
  - tăieri în crâng: 0,57 ha, 117 m<sup>3</sup>.
- tăieri de igienă: 2840,53 ha, 22146 m<sup>3</sup>;
- lucrări de conservare: 375,32 ha, 12680 m<sup>3</sup>;
- împăduriri: 558,64 ha.



Reteaua de drumuri: 28,57 m/ha, care asigură o accesibilitate a pădurilor de 77%.

**4. Concluzii rezultate:** se propune avizarea favorabilă a amenajamentului silvic al fondului forestier proprietate publică a statului, administrat de Ocolul Silvic Huedin, Direcția Silvică Cluj. Beneficiarul are obligația de a parcurge procedura legală de avizare de mediu, conform H.G. 1076/2004 privind stabilirea procedurii de realizare a evaluării de mediu pentru planuri și programe.

**5. Comisia:**

**AVIZEAZĂ FAVORABIL**

**Amenajamentul silvic al fondului forestier proprietate publică a statului,  
administrat de Ocolul Silvic Huedin, Direcția Silvică Cluj**

**6. Difuzarea** prezentului aviz către toți factorii interesați se va face prin grija secretariatului CTAS din minister.


0

**Președinte CTAS,  
Secretar de Stat**

**Dan POPESCU**








2017

Dođul Sluic Hundin / O.P. VI / ka. 54% / AI / 254mc / 3,0 ka / 12.06.2017





O.S. Huedin / VP VI / ua. 5910 / AI / 254mc / 30 ha / 12.06.2017





O.S. Huedin / U.P. VI / ua. 546 / A.I. / 254me / 3, 0 km / 12.06.2017





O.S. Hoodin / U. Puri / u.a. 54% / AI / 254mc / 3,0km / 12.06.2017