



REGIA NAȚIONALĂ A PĂDURILOR-ROMSILVA

Direcția Silvică Alba

Ocolul Silvic Cugir Str. 21 Decembrie 1989 nr.11 , cod 515600

Cugir,Alba, ROMANIA Cod fiscal:5039150 **Telefon/fax: 0258-754435,**
Cont:R081RNCB0009021502070001 BCR Cugir

Nr. 1059/01.03.2017

Către

GARDA FORESTIERĂ CLUJ

NŌTIFICARE

Vă depunem alăturat în vederea verificării și avizării favorabile APV-urilor de produse accidentale 1114338/476 Izv Cald, conform OM 1507/2016.

- **Date APV:** Partida 1114338/476 Izv Cald, situată în Ocolul Silvic Cugir, U.P. III Râu Mare, U.A. 10 A, 10 B, 11 A, 13 A și 13 B, suprafața 45.08 ha, volum 221 mc, nu sunt necesare împăduriri, proprietar Statul Român, produse accidentale I.
Prin exploatarea acestui APV:
 - nu se depășește posibilitatea stabilită prin amenajamentul silvic (nu se încalcă OM 884/2016 și OM 3814/2012),
 - nu sunt necesare modificări de la prevederile amenajamentului (OM 3814/2012 și 670/2014),
 - nu sunt arborete situate în afara arealului(OM 3814/2012 și 670/2014),
 - nu provine din proprietăți mai mici de 10.00 ha neamenajate (OM 884/2016),
 - punerea în valoare nu s-a făcut în în arborete cu restricții privind protecția mediului – arbori naturali protejate.
- **Factori destabilizatori care au afectat arboretul:** Vânt și zăpadă.
- **Numărul/data și durata contractului de administrare sau servicii silvice:**
Nu este cazul.
- **Numărul/data înregistrării contractului la Garda Forestieră Cluj:**
Nu este cazul.
- **Numărul/data documentului care atestă proprietatea:** Nu este cazul.

PB/PB



Șef Ocol

Ing. Hondola Nicolae Dorin.

MINISTERUL MEDIULUI ȘI SCHIMBĂRILOR CLIMATICE
DEPARTAMENTUL PENTRU APE, PĂDURI ȘI PISCICULTURĂ



ORDIN

Nr. 884 / 23.10.2014

pentru aprobarea amenajamentului silvic al fondului forestier proprietate publică a statului,
administrat de Ocolul Silvic Cugir, Direcția Silvică Alba

Având în vedere Referatul de aprobare nr. 32681/DI/20.10.2014 al Direcției Politici, Strategii și Proiecte în Silvicultură,

În conformitate cu Avizul Comisiei tehnice de avizare pentru silvicultură din Ministerul Mediului și Schimbărilor Climatice – Departamentul pentru ape, păduri și piscicultură nr. 610/08.05.2014 și ținând cont de Decizia Agenției pentru Protecția Mediului Alba nr. 1816/25.08.2014 privind etapa de încadrare a planului,

În temeiul prevederilor art. 22 alin. (1) din Legea nr. 46/2008 – Codul silvic, cu modificările și completările ulterioare și ale art. 6 alin. (5) din Hotărârea Guvernului nr. 428/2013 privind organizarea și funcționarea Departamentului pentru ape, păduri și piscicultură, precum și pentru modificarea și completarea Hotărârii Guvernului nr. 48/2013 privind organizarea și funcționarea Ministerului Mediului și Schimbărilor Climatice și pentru modificarea unor acte normative în domeniul mediului și schimbărilor climatice, cu modificările și completările ulterioare,

ministrul delegat pentru ape, păduri și piscicultură emite următorul

ORDIN:

Art. 1. – Se aprobă amenajamentul silvic al fondului forestier proprietate publică a statului, administrat de Ocolul Silvic Cugir, Direcția Silvică Alba.

Art. 2. – Direcția Politici, Strategii și Proiecte în Silvicultură din cadrul Departamentului pentru Ape, Păduri și Piscicultură va transmite prezentul ordin și Avizul Comisiei tehnice de avizare pentru silvicultură din Ministerul Mediului și Schimbărilor Climatice – Departamentul pentru ape, păduri și piscicultură nr. 610/08.05.2014 Regiei Naționale a Pădurilor – Romsilva care răspunde de aplicarea și respectarea prevederilor acestora.

Art. 3. – Prezentul ordin s-a întocmit în 3 exemplare, două pentru emitent, iar al treilea pentru Regia Națională a Pădurilor – Romsilva.

MINISTRU DELEGAT



CONFORM CU
ORIGINALUL

DESCRIERE PARCELARA

DS:Alba Iulia

OS:Cugir

UP: 3

DESCRIEREA STATIONII SI ARBORETULUI										ELM ARB	P R P	M R P	VAR RE GE	STA ANI	DM CM	HM M	C L P	A MES TEC	EL AG AJ	PROVE NIENTA	VI TA LI	DENS			VOLUM			CRES
																						CONS	MC/ HA	MC/ UA	MC/ HA	CONS	MC/ UA	
10 A 32.12 HA GF: 2-1B SUP: A TS: 4420 TP: 4114 SOL: 3111 Versant ondulat EXPOZITIE: NV INC: 34 G ALTITUDINE: 840 - 1200 M LITIERA: continua-subtire TIP FLORA: Asperula-Dentaria Natural fundamental prod. mij. relativ-plurien COMP.ACTUALA: 2 FA 7 FA 1 FA COMP.TEL: 9FA 1 DT SORT: FA Gros si mijl.,cherestea VARSTA EXPL.: 110 ani SEM.UTIL: SUBARBORET: DATE COMPL.: Alte date complement. POL: ERZ: LUCRARI EXEC.: 2009-T.igiiena 2011-T.igiiena LUCRARI PROP.: T.IGIENA(T.progressive declII)										FA	2	IN	130	50	27	3	M	.6	RN	N	0.16	80	2570	0.6				
										FA	7	IN	95	36	25	3		.4	RN	N	0.56	246	7902	4.1				
										FA	1	IN	50	24	17	3	M			RN	N	0.08	19	610	0.8			
										TOTAL			95									0.8	345	11082	5.5			
10 B 4.08 HA GF: 2-1B SUP: A TS: 4420 TP: 4131 SOL: 3101 Versant superior ondulat EXPOZITIE: NV INC: 20 G ALTITUDINE: 1150 - 1200 M LITIERA: continus-subtire TIP FLORA: Rubus hirtus Artificial de prod. mij. relativ-plurien COMP.ACTUALA: 3 BR 3 FA 2 FA 2 BR COMP.TEL: 7FA 1BR 2DT SORT: BR Gros si f.gros,cherestea VARSTA EXPL.: 120 ani FA Gros si mijl.,cherestea SEM.UTIL: 6FA 4 BR SUBARBORET: DATE COMPL.: Alte date complement. POL: ERZ: LUCRARI EXEC.: 2007-T.progressive(insamintare)										BR	3	P	140	60	30	3	M	.6	NEC	S	0.21	146	596	1.3				
										FA	3	IN	140	54	27	3	M	.6	RN	S	0.21	146	596	0.6				
										FA	2	IN	110	38	26	3	M	.5	RN	N	0.14	87	355	0.8				
										BR	2	P	100	40	28	2	M	.5	NEC	N	0.14	70	286	1.3				
										TOTAL			140									0.7	449	1833	4.0			
11 A 35.26 HA GF: 2-1B SUP: A TS: 4331 TP: 4151 SOL: 4101 Versant ondulat EXPOZITIE: V INC: 30 G ALTITUDINE: 940 - 1200 M LITIERA: continua-subtire TIP FLORA: Luzula-Calamagrostis Natural fundamental prod. inf. relativ-plurien COMP.ACTUALA: 2 FA 6 FA 1 FA 1 FA COMP.TEL: 9FA 1 DT SORT: FA Mijl. si gros,cherestea VARSTA EXPL.: 110 ani FA Gros si mijl.,cherestea SEM.UTIL: 10FA SUBARBORET: DATE COMPL.: Roca la suprafata/0,1S Alte date complement. POL: ERZ: LUCRARI EXEC.:										FA	2	IN	130	48	24	4	M	.5	RN	S	0.14	58	2045	0.4				
										FA	6	IN	100	36	22	4		.4	RN	N	0.42	150	5289	2.3				
										FA	1	IN	60	24	17	4	M	.4	RN	N	0.07	17	599	0.6				
										FA	1	IN	30	16	9	4	M			RN	N	0.07	6	212	0.4			
										TOTAL			100									0.7	231	8145	3.7			
11 B 5.13 HA GF: 2-1B SUP: A TS: 4420 TP: 4114 SOL: 3111 Versant ondulat EXPOZITIE: V INC: 30 G ALTITUDINE: 940 - 1200 M LITIERA: continua-subtire TIP FLORA: Asperula-Dentaria Natural fundamental prod. mij. echien COMP.ACTUALA: 4 FA 3 MO 2 PAM 1 BR COMP.TEL: 3FA 3 MO 3 PAM 1 BR SORT: FA Gros si mijl.,cherestea VARSTA EXPL.: 110 ani FA Gros si mijl.,cherestea SEM.UTIL: SUBARBORET: Mcs. So.n /0.1 PE 0.2S mixt DATE COMPL.: Roca la suprafata/0,1S Alte date complement. POL: ERZ: LUCRARI EXEC.: 2005-T.progressive(p.hum.,rac)jimpad 2009-Impaduriri(dupa T.de reg) LUCRARI PROP.: INGRUIREA CULTURILOR,COMPL										FA	4	IN	10	4	2	3	M		RN	N	0.32	2	10	0.6				
										MO	3	IN	10	4	2	3	M			RN	N	0.24	2	10	0.8			
										PAM	2	IN	10	4	2	3	M			RN	N	0.16	1	5	0.3			
										BR	1	P	10	2	2	3	M			NEC	N	0.08	1	5	0.2			
										TOTAL			10										0.8	6	30	2.1		

CONFORM CU ORIGINALUL

ACT DE PUNERE IN VALOARE NR. 1114338 - AB - 7

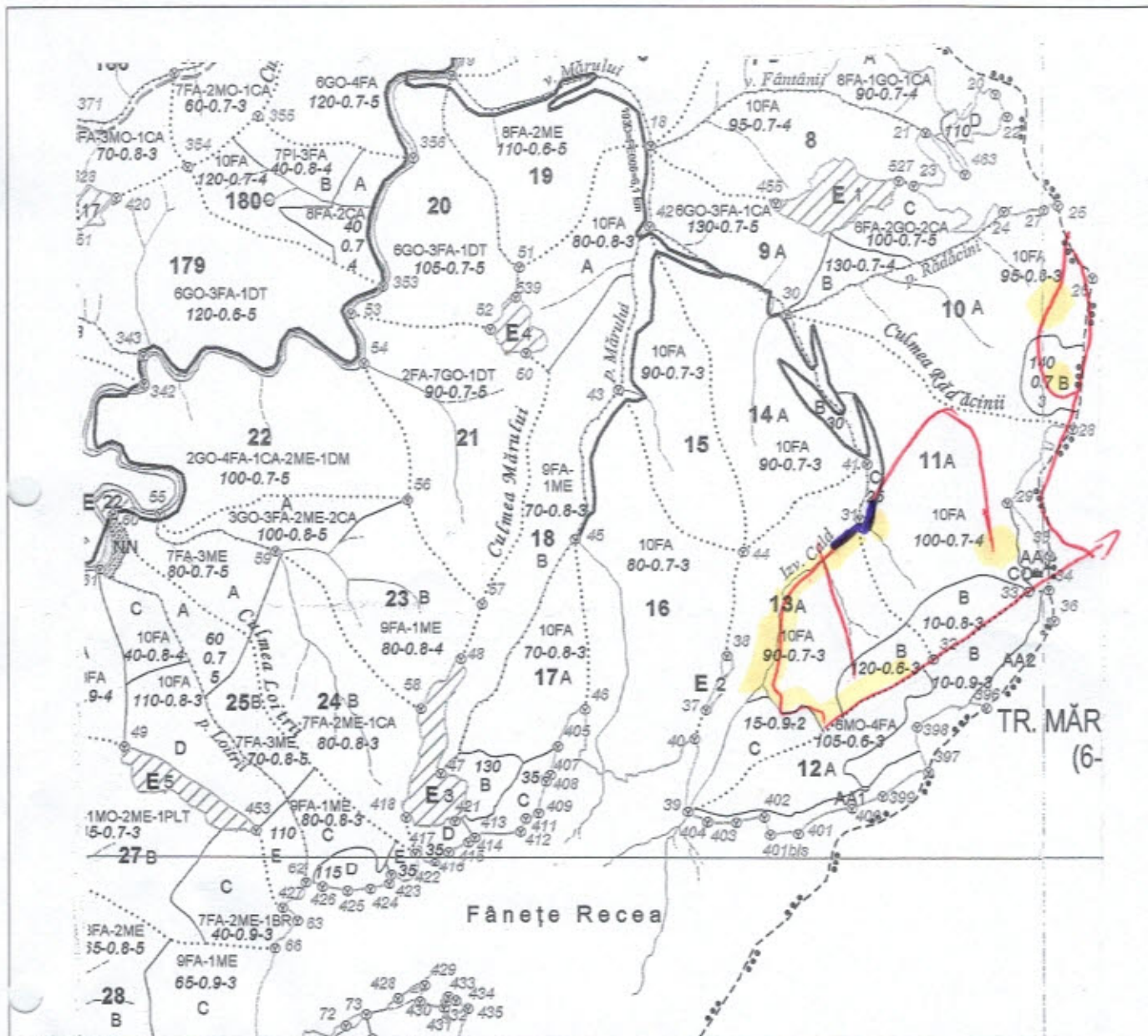
Unitate de Productie : III - RAUL MARE
Denumire A.P.V. : 476 Izv Cald

Suprafata totala act - (ha) : 45,08 Tratament : ACCIDENTALE I Natura produsului : DOBORATURI I Tehnologia de exploatare : SORTIMENTE SI MULTIPLI DE Data inventarierii : 17.02.2017 Anul exploatarii : 2017 Procedeeul de inventariere : FIR CU FIR Ciocan rotund nr. : RP 1/154 Ciocan patrat nr. :				Informatii privind N.T.S.M.				Grupa de specii	Nr. de arbori	Vol. arbore									
				Stancarii pe - (ha) : Arbori putregaiosi - (buc) : 3 cu un volum de - (mc) : 14,00 Iescarii - (buc) : 1 cu un volum de - (mc) : 4,00				Rasinoase FAG Quercinee Diverse tari Diverse moi	21 85 1	77 137 7									
				Total :				107	221										
Specia	SORTARE DIMENSIONALA							Lemn lucru	Coaja	Lemn de foc		Volum brut							
	G1	G2	G3	M1	M2	M3	LS			Total	VF								
BRAD	8	2						10	1	2	1	13							
MOLID	41	6	1					48	4	5	2	57							
PIN STROB	1							1		6		7							
FAG	33	20		5	5	1		64	3	70	7	137							
PLOP TREMURATOR	4							4		3		7							
TOTAL	87	28	1	5	5	1		127	8	86	10	221							
U.A.	Suprafata ha	Varsta ani	Panta G	Semintis utilizabil				Compozitie	H.	Total volum brut									
				%	S. tot														
10A	4,00	100,0	34,00						21										
10B	4,08	145,0	20,00						14										
11A	15,00	105,0	30,00						25										
13A	20,00	124,5	33,00						108										
13B	2,00	135,0	30,00						53										
Total	45,08								221										
U.A.	BR	FA	MO	PLS	PL.T	Volum													
10A	2	19					21												
10B	11	3					14												
11A		18		7			25												
13A		97	4		7		108												
13B			53				53												
Total	13	137	57	7	7		221												
U.A.	Specia	Diametre		Inaltime		Var sta	Vol. arb	Nr. arb	Cres tere	Sortare dimensionala					Coaja	Lemn foc		Volum brut	
		dt	dgc	ht	hc					G1	G2	G3	M1	M2		M3	LS		Total
10A	BR	40,00	40,00	30,00	30,00	100	2,00	1		1	1								2
	FA	50,00	50,60	29,00	29,10	100	2,11	9		3	4			1			11	1	19
Total U.A. : 10A								10		4	5			1			11	1	21
10B	BR	52,00	52,80	34,00	34,20	145	3,67	3	1,00	7	1						1	2	11
	FA	48,00	48,00	28,00	28,00	145	3,00	1		1	1						1		3
Total U.A. : 10B								4	1,00	8	2				1	3	1	14	
11A	PLS	52,00	52,90	32,00	32,20	105	2,33	3		1							6		7
	FA	36,00	37,00	26,00	26,30	105	1,29	14		2	3		1	1			11	1	18
Total U.A. : 11A								17		3	3		1	1		17	1	25	
13A	MO	46,00	45,20	30,00	29,80	125	2,00	2		3	1								4
	FA	61,50	60,30	27,00	26,80	125	1,59	61		27	12		4	3	1		3	47	5
	PL.T	84,00	84,00	28,00	28,00	95	7,00	1		4							3		7
Total U.A. : 13A								64		34	13		4	3	1	3	50	5	108
13B	MO	60,00	60,50	36,00	36,10	135	4,42	12		38	5	1					4	5	2
Total U.A. : 13B								12		38	5	1				4	5	2	53
Total General U.A. :								107	1,00	87	28	1	5	5	1	8	86	10	221



Fond forestier

SCHIȚA PARCHETULUI: 476 Izv Cald
 U.P III Râul Mare,
 U.A 10 A, 10 B, 11 A, 13 A, 13 B



- 1) PARTIDA NU ESTE CUPRINSĂ ÎN ARYA PROTEJATĂ
- 2) COLECTAREA MASEI LEMNOASE NU SE FACE PE PROPRIETĂȚI PARTICULARE
- 3) TEHNOLOGIA DE EXPLOATARE: SORTIMENTE ȘI MULTIPLII DE SORTIMENTE; COLECTAREA CU T.A.F/ATELAJE

LEGENDA	DISTANȚE	EXECUTAT LUCRAREA	COORDONATE
.....	Limită UA	Adunat 80 m	În teren- Parchet
O	Borna amenajistica	Scos-apropiat 800m	- ȘD Sbuciumelea Leanu Long. 23.500702
	Apă curgătoare	Transport DAF 19km	- Păd. Bucur Ioan Lat. 45.766602
	Cale acces existentă		
	Cale acces necesară		
	Linie funicular	LA BIROU-ing. Pleșa Benjamin	
	Platformă primară	VERIFICAT LUCRAREA	Platforma Primară
	Zona parchetului	Ing Hăprianu Gheorghe	1)Lat. 23.504143
	Scara 1/20000		2)Lat. 23.511922
			2)Long. 45.769464

Inregistrat în amenajament

Data

Numele

Semnătura



OCOLUL SILVIC CUGIR
U.P. III RAUL MARE
UA: 10 A

S= 40 HA

Proprietar Statul Român

Data realizării fotografiei: 23.02.2014

Coordonate geografice:

- Parcelă 446 Iva. Cald.
- Latitudine 45.500702
- Longitudine 23.506602
- Platforma primară
- Latitudine 45.500267
- Longitudine 23.504145



OCOLUL SILVIC CUGIR
U.P. III RAUL MARE
UA: 11 A

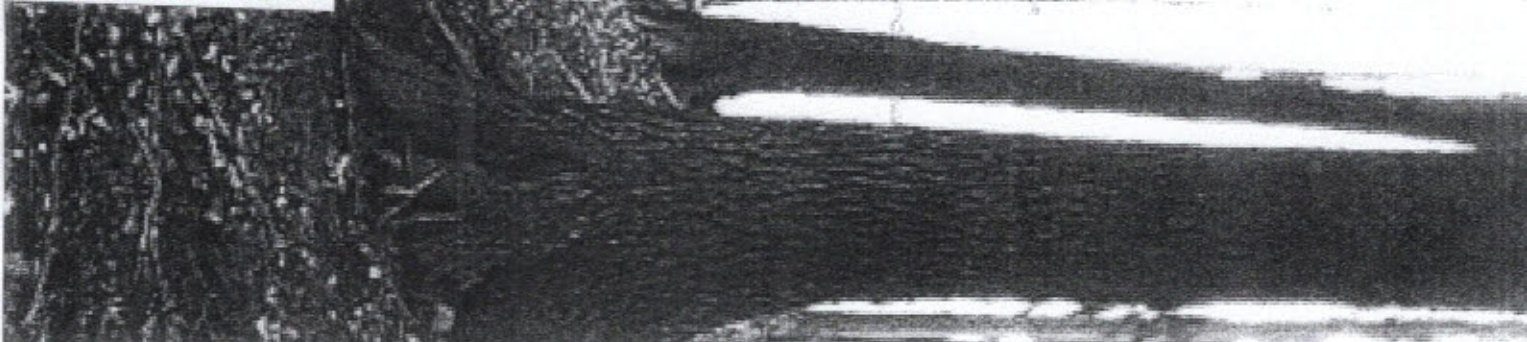
S= 150 HA


Proprietar Statul Român

Data realizării fotografiei: 23.02.2014

Coordonate geografice:

- Parcelă 446 Iva. Cald.
- Latitudine 45.506602
- Longitudine 23.506402
- Platforma primară
- Latitudine 45.500267
- Longitudine 23.504143






OCOLUL SILVIC CUGIR
U.P. III RĂUL MARE
UA: 13
S= 20,0 HA
Proprietar Statul Român
Data realizării fotografiei: 23.02.2014
Coordonate geografice:
- Parcelă 476 284.002.
- Latitudine 45.766602
- Longitudine 23.500402
- Platforma primară 45.770267
- Latitudine 23.501143
- Longitudine



6



OCOLUL SILVIC CUGIR
U.P. III RĂUL MARE
UA: 13
S= 2,0 HA
Proprietar Statul Român
Data realizării fotografiei: 23.02.2014
Coordonate geografice:
- Parcelă 476 284.002.
- Latitudine 45.766602
- Longitudine 23.500402
- Platforma primară 45.770267
- Latitudine 23.501143
- Longitudine

6