



REGIA NAȚIONALĂ A PĂDURILOR-ROMSILVA

Direcția Silvică Alba

Ocolul Silvic Cugir Str. 21 Decembrie 1989 nr.11, cod 515600

Cugir,Alba, ROMANIA Cod fiscal:5039150 Telefon/fax: 0258-754435,

Cont:R081RNCB0009021502070001 BCR Cugir

Nr. 1058/01.03.2017

Către

GARDA FORESTIERĂ CLUJ

NOTIFICARE

Vă depunem alăturat în vederea verificării și avizării favorabile APV-
de produse accidentale 1114337/475 CI Loitrii, conform OM 1507/2016.

- **Date APV:** Partida 1114337/475 CI Loitrii, situată în Ocolul Silvic Cugir, U.P. III Râul Mare, U.A. 25 E, suprafața 0.93 ha, volum 35 mc, nu sunt necesare împăduriri, proprietate Statul Român, produse accidentale II.

Prin exploatarea acestui APV:

- nu se depășește posibilitatea stabilită prin amenajamentul silvic (nu se încalcă OM 884/2016 și OM 3814/2012),
- nu sunt necesare modificări de la prevederile amenajamentului (OM 3814/2012 și 670/2014),
- nu sunt arborete situate în afara arealului(OM 3814/2012 și 670/2014),
- nu provine din proprietăți mai mici de 10.00 ha neamenajate (OM 884/2016),
- punerea în valoare nu s-a făcut în în arborete cu restricții privind protecția mediului – a naturale protejate.

- **Factori destabilizatori care au afectat arboretul:** Vânt și zăpadă.
- **Numărul/data și durata contractului de administrare sau servicii silvice:**
Nu este cazul.
- **Numărul/data înregistrării contractului la Garda Forestieră Cluj:**
Nu este cazul.
- **Numărul/data documentului care atestă proprietatea:** Nu este cazul.

Șef Ocol

Ing. Hondola Nicolae Dorin.

PB/PB



MINISTERUL MEDIULUI ȘI SCHIMBĂRILOR CLIMATICE
DEPARTAMENTUL PENTRU APE, PĂDURI ȘI PISCICULTURĂ



ORDIN

Nr. 884 / 23.10.2014

pentru aprobarea amenajamentului silvic al fondului forestier proprietate publică a statului,
administrat de Ocolul Silvic Cugir, Direcția Silvică Alba

Având în vedere Referatul de aprobare nr. 32681/DI/20.10.2014 al Direcției Politici, Strategii și Proiecte în Silvicultură,

În conformitate cu Avizul Comisiei tehnice de avizare pentru silvicultură din Ministerul Mediului și Schimbărilor Climatice – Departamentul pentru ape, păduri și piscicultură nr. 610/08.05.2014 și ținând cont de Decizia Agenției pentru Protecția Mediului Alba nr. 1816/25.08.2014 privind etapa de încadrare a planului,

În temeiul prevederilor art. 22 alin. (1) din Legea nr. 46/2008 – Codul silvic, cu modificările și completările ulterioare și ale art. 6 alin. (5) din Hotărârea Guvernului nr. 428/2013 privind organizarea și funcționarea Departamentului pentru ape, păduri și piscicultură, precum și pentru modificarea și completarea Hotărârii Guvernului nr. 48/2013 privind organizarea și funcționarea Ministerului Mediului și Schimbărilor Climatice și pentru modificarea unor acte normative în domeniul mediului și schimbărilor climatice, cu modificările și completările ulterioare,

ministrul delegat pentru ape, păduri și piscicultură emite următorul

ORDIN:

Art. 1. – Se aprobă amenajamentul silvic al fondului forestier proprietate publică a statului, administrat de Ocolul Silvic Cugir, Direcția Silvică Alba.

Art. 2. – Direcția Politici, Strategii și Proiecte în Silvicultură din cadrul Departamentului pentru Ape, Păduri și Piscicultură va transmite prezentul ordin și Avizul Comisiei tehnice de avizare pentru silvicultură din Ministerul Mediului și Schimbărilor Climatice – Departamentul pentru ape, păduri și piscicultură nr. 610/08.05.2014 Regiei Naționale a Pădurilor – Romsilva care răspunde de aplicarea și respectarea prevederilor acestora.

Art. 3. – Prezentul ordin s-a întocmit în 3 exemplare, două pentru emitent, iar al treilea pentru Regia Națională a Pădurilor – Romsilva.

MINISTRU DELEGAT



Adresa PANĂ

CONFORM CU
ORIGINALUL

DESCRIERE PARCELARA

UP: 3

DS:Alba Iulia

OS:Cugir

DESCRIEREA STATIONII SI ARBORETULUI														DENS	VOLUM			CRES
ELM	P	M	VAR	DM	HM	C	A	EL	PROVE	VI	CONS	MC/	MC/		MC/			
ARB	R	RE	STA	CM	M	L	MES	AG	NIENTA	TA	LI	HA	UA	HA				
25 E	0.93 HA	GF: 2-1B	SUP: A	TS: 4420	TP: 4131													
SOL: 3101	Versant superior	ondulat	EXPOZITIE: V															
INC: 17 G	ALTITUDINE: 1000 M																	
LITIERA: continua-normala		TIP FLORA: Rubus hirtus																
Artificial de prod. mij.		echien																
COMP.ACTUALA: 10 MO																		
COMP.TEL: 8MO 2DT																		
SORT: MO Gros,cherestea			VARSTA EXPL.: 100 ani															
FA Gros si mijl.,cherestea																		
SEM.UTIL:																		
SUBARBORET:																		
DATE COMPL.: Alte date complement.																		
POL:		ERZ:																
LUCRARI EXEC.: 2004-T.produse accidentale																		
2011-T.produse accidentale																		
LUCRARI PROP.: RARITURI																		
TOTAL			35					3				0.9	235	219	12.5			
DESCRIEREA STATIONII SI ARBORETULUI														DENS	VOLUM			CRES
ELM	P	M	VAR	DM	HM	C	A	EL	PROVE	VI	CONS	MC/	MC/		MC/			
ARB	R	RE	STA	CM	M	L	MES	AG	NIENTA	TA	LI	HA	UA	HA				
25 N	0.83 HA	GF:	SUP: TS: TP:															
SOL: Versant	framintat		EXPOZITIE: V															
INC: 60 G	ALTITUDINE: 570 M																	
LITIERA: continua-groasa		TIP FLORA:																
COMP.ACTUALA:																		
COMP.TEL:			VARSTA EXPL.:															
SORT: MO Gros,cherestea																		
FA Gros si mijl.,cherestea																		
SEM.UTIL:																		
SUBARBORET:																		
DATE COMPL.: Alte date complement.																		
POL:		ERZ:																
LUCRARI EXEC.:																		
LUCRARI PROP.:																		
TOTAL																		
DESCRIEREA STATIONII SI ARBORETULUI														DENS	VOLUM			CRES
ELM	P	M	VAR	DM	HM	C	A	EL	PROVE	VI	CONS	MC/	MC/		MC/			
ARB	R	RE	STA	CM	M	L	MES	AG	NIENTA	TA	LI	HA	UA	HA				
26 A	15.79 HA	GF: 1-2A	SUP: M	TS: 4120	TP: 4181													
SOL: 0101	Versant inferior	ondulat	EXPOZITIE: NV															
INC: 43 G	ALTITUDINE: 590 - 900 M																	
LITIERA: continua-subtire		TIP FLORA: Luzula-Calamagrostis																
Artificial de prod. inf.		relativ-echien																
COMP.ACTUALA: 7 MO 3 FA																		
COMP.TEL: 5FA 5 MO																		
SORT: MO Gros,cherestea			VARSTA EXPL.:															
FA Gros si mijl.,cherestea																		
SEM.UTIL:																		
SUBARBORET:																		
DATE COMPL.: Roca la suprafata/0,2S			Alte date complement.															
POL:		ERZ:																
LUCRARI EXEC.: 2008-T.produse accidentale																		
LUCRARI PROP.: RARITURI																		
TOTAL			40					4				0.9	165	2605	8.8			
DESCRIEREA STATIONII SI ARBORETULUI														DENS	VOLUM			CRES
ELM	P	M	VAR	DM	HM	C	A	EL	PROVE	VI	CONS	MC/	MC/		MC/			
ARB	R	RE	STA	CM	M	L	MES	AG	NIENTA	TA	LI	HA	UA	HA				
26 B	2.92 HA	GF: 1-2A	SUP: M	TS: 4120	TP: 4181													
SOL: 0101	Versant inferior	framintat	EXPOZITIE: NV															
INC: 48 G	ALTITUDINE: 600 - 720 M																	
LITIERA: continua-normala		TIP FLORA: Luzula-Calamagrostis																
Natural fundamental prod. inf.		relativ-plurien																
COMP.ACTUALA: 2 FA 5 FA 3 FA																		
COMP.TEL: 9FA 1 DT																		
SORT: MO Gros,cherestea			VARSTA EXPL.:															
FA Gros si mijl.,cherestea																		
SEM.UTIL:																		
SUBARBORET:																		
DATE COMPL.: Roca la suprafata/0,4S			Alte date complement.															
POL:		ERZ:																
LUCRARI EXEC.:																		
LUCRARI PROP.: TAIERI DE CONSERVARE																		
AJUTORAREA REG NATURALE																		
TOTAL			110					5				0.7	177	518	1.9			

CONFORM CU
ORIGINALUL

ACT DE PUNERE IN VALOARE NR. 1114337 - AB - 7

Unitate de Productie : III - RAUL MARE
Denumire A.P.V. : 475 CI Loitrii

Suprafata totala act - (ha) : 0,93 Tratament : ACCIDENTALE II Natura produsului : DOBORATURI II Tehnologia de exploatare : SORTIMENTE SI MULTIPLI DE Data inventarierii : 15.02.2017 Anul exploatarei : 2017 Procedeul de inventariere : FIR CU FIR Ciocan rotund nr. : RP 1/154 Ciocan patrat nr. :										Informatii privind N.T.S.M.				Grupa de specii	Nr. de arbori	Vol. arbore			
Stancarii pe - (ha) : Arbori putregaiosi - (buc) : cu un volum de - (mc) : Iescarii -(buc) : 3 cu un volum de - (mc) : 2,00										Rasinoase FAG Quercinee Diverse tari Diverse moi		54	35						
Total :										54		35							
Specia	SORTARE DIMENSIONALA							Lemn lucru	Coaja	Lemn de foc		Volum brut							
	G1	G2	G3	M1	M2	M3	LS			Total	VF								
MOLID	1	7	6	4	1			19	2	14	1	35							
TOTAL	1	7	6	4	1			19	2	14	1	35							
U.A.	Suprafata ha	Varsta ani	Panta G	Semintis utilizabil					Total volum brut										
				%	S. tot	Compozitie				H.									
25E	0,93	40,0	17,00									35							
Total	0,93											35							
U.A.	MO	Volum																	
25E	35	35																	
Total	35	35																	
U.A.	Specia	Diametre		Inaltime		Var sta	Vol. arb	Nr. arb	Cres tere	Sortare dimensionala					Coaja	Lemn foc		Volum brut	
		dt	dgc	ht	hc					G1	G2	G3	M1	M2		M3	LS		Total
25E	MO	29,00	27,80	22,00	21,70	40	0,65	54		1	7	6	4	1		2	14	1	35
Total U.A. : 25E								54		1	7	6	4	1		2	14	1	35
Total General U.A. :								54		1	7	6	4	1		2	14	1	35

Sef Ocol,

Intocmit,

Birou Fond Forestier,

Verificat,

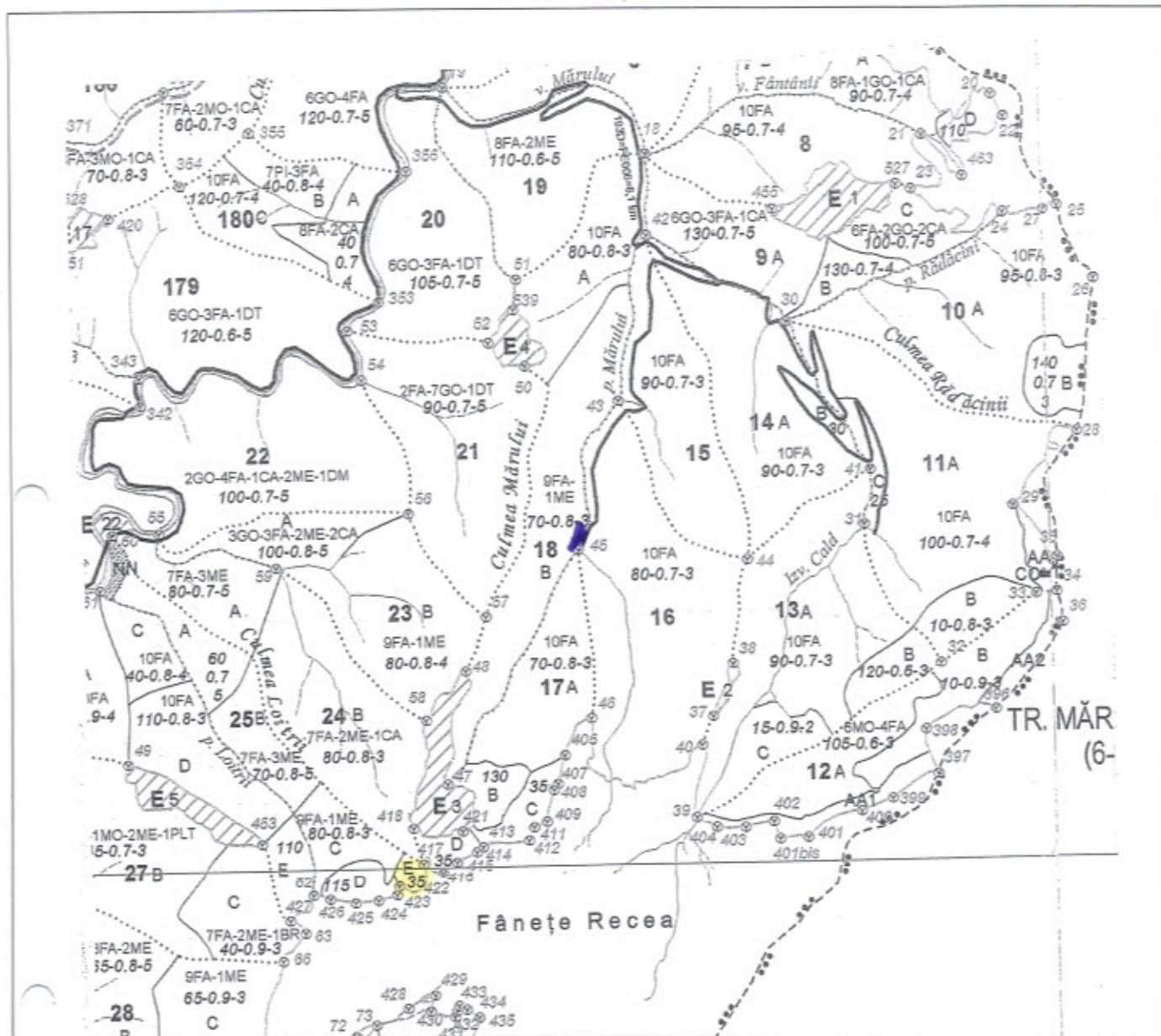


[Handwritten signature]

[Handwritten signature]

[Handwritten signature]

SCHIȚA PARCHETULUI: 475 Cl. Lotrii
 U.P III Râul Mare,
 U.A 25E.



- 1) PARTIDA NU ESTE CUPRINSĂ ÎN ARĂ PROTEJATĂ
- 2) COLECTAREA MASEI FĂINOASE SE FACE ȘI PE PROPRIETĂȚI PARTICULARE
- 3) TEHNOLOGIA DE EXPLOATARE: SORTIMENTE ȘI MULTIPLII DE SORTIMENTE; COLECTAREA CU T.A.F/ATELAJE

LEGENDA	DISTANȚE	EXECUTAT LUCRAREA	COORDONATE
Limită UA	Adunat 50 m	În teren-	Parchet
O Borna amenajistica	Scos-apropiat 1200m	- ȘD Sbuciumelea Leanu	Long. 23.485830
Apă curgătoare	Transport DAF 19km	- Păd. Bucur Ioan	Lat. 45.760453
Cale acces existentă			
Cale acces necesară		LA BIROU-ing. Pleșa Benjamin	
Linie funicular		VERIFICAT LUCRAREA	Platforma Primară
Platforma primară		Ing Hăprianu Gheorghe	Long 23.492587
Zona parchetului			Long 45.769781
Scara 1/20000			

Inregistrat în amenajament

Data

Numele

Semnătura

OCOLUL SILVIC CUGIR

U.P. III RĂUL MARE

UA: 25E

S= 0,90 HA

Proprietar Statul Român

Data realizării fotografiei: 22.02.2017

Coordonate geografice:

- Parchet

- Latitudine 45.460413

- Longitudine 23.485820

- Platforma primară

- Latitudine 45.469781

- Longitudine 23.192587.



OCOLUL SILVIC CUGIR

U.P. III RĂUL MARE

UA: 25E

S= 0,90 HA

Proprietar Statul Român

Data realizării fotografiei : 22-02-2012

Coordonate geografice:

- Parchet


- Latitudine 45,760453

- Longitudine 23,485830

- Platforma primară

- Latitudine 45,769781

- Longitudine 23,492582



OCOLUL SILVIC CUGIR

U.P. III RÂUL MARE

UA: 25E

S= 0,9 HA

Proprietar Statul Român

Data realizării fotografiei : 22.02.2012

Coordonate geografice:

- Parchet


- Latitudine 45, 760453

- Longitudine 23, 485830

- Platforma primară

- Latitudine 45, 769781

- Longitudine 23, 492587



OCOLUL SILVIC CUGIR

U.P. III RÂUL MARE

UA: 25E

S= 0,9 HA

Proprietar Statul Român

Data realizării fotografiei : 22.02.2017

Coordonate geografice:

- Parchet

- Latitudine 45, 760453

- Longitudine 23, 485830

- Platforma primară

- Latitudine 45, 769781

- Longitudine 23, 492587

