



Contează pentru viitor!

**REGIA NAȚIONALĂ A PĂDURILOR – ROMSILVA**  
**DIRECȚIA SILVICĂ CLUJ – OCOLUL SILVIC SOMEȘUL RECE**

Str. Principala, Nr. 178, Loc. Gilău, Jud. Cluj; Cod poștal 407310;

ONRC: J40/450/1991; CUI: RO1590120;

Telefon: 0264371649; Fax: 0264371649;

E-mail: srece@cluj.rosilva.ro; Pagina web: www.rosilva.ro;

Nr. 1424 /TFR/ 09.05.2024

NOTIFICARE

În conformitate cu prevederile O.M. nr. 767/2018, vă semnalăm faptul că pe suprafața de pădure proprietate publică a statului aparținând Composesoratului Padurilor și Pasunilor din Satul Someșul Rece, administrată de Ocolul Silvic Someșul Rece, în U.P. I Someșul Rece, u.a. 22A, 26B au fost puse în valoare produse accidentale I, arbori doborâți și ruși de vânt și zapada, constituindu-se partida 2400194500090 – 1349 Vanta Pr. Urseilor, în volum de 70.81 mc, pe o suprafață de 3.35 ha.

Anexăm la prezenta notificare următoarele :

- actul de punere în valoare, în faza VERIFICAT;
- schița parchetului;
- copie descriere parcelara;
- copie Proces-verbal de verificare APV;
- copie Aviz C.T.A.S. nr. 149/16.07.2020;
- fotografiile din suprafața afectată;

Precizăm de asemenea următoarele:

- prin extragerea acestor produse accidentale nu se depășește posibilitatea anuală de produse principale, cumulată de la intrarea în vigoare a amenajamentului silvic (2018-2028);
- nu se depășește posibilitatea decenală de produse principale prevăzută în amenajamentul silvic;
- nu este necesară modificarea prevederilor amenajamentului silvic;
- unitățile amenajistice în care s-a făcut punerea în valoare nu fac parte din aria naturală protejată.

Sef ocol,

Ing. Todea Florin Remus

CDI/CDI/2 ex.



ACT DE PUNERE ÎN VALOARE NR. 2400194500090

Unitate de Producție: I - Someșul Rece

Denumire A.P.V: 1349 Vanta Pr. Urseilor

Suprafață totală act - (ha): 3.35 Tratament: T. PRODUSE ACCIDENTALE I Natura Produsului: PRODUSE ACCIDENTALE Tehnologia de Exploatare: TRUNCHIURI SI CATARGE Data inventarierii: 08.04.2024 Anul exploatării: 2024 Procedeeul de inventariere: FIR CU FIR Ciocan forma CIRCULARĂ nr.: PR12/104 Accesibilitate: 251-500	Informații privind N.T.S.M.	Grupa de specii	Nr. de arbori	Volum
	Stâncării pe - (ha): Arbori putregăioși - (buc): cu un volum de - (mc): Iescării - (buc): cu un volum de - (mc):	Rășinoase FAG Quercinee Diverse tari Diverse moi	14 81 31 1	4.64 63.49 2.21 0.47
	Total:	127	70.81	

Specia	SORTARE DIMENSIONALĂ							Lemn lucru	Coajă	Lemn de foc		Volum brut
	G1	G2	G3	M1	M2	M3	LS			Total	VF	
PALTIN DE MUNTE	0.11	0.12						0.23	0.02	1.34	0.05	1.59
FAG	2.61	5.55		1.03	0.65	0.28	0.07	10.19	0.57	52.73	4.07	63.49
CARPEN					0.01	0.04	0.05	0.10	0.01	0.51	0.06	0.62
PLOP TREMURĂTOR		0.04		0.01	0.01			0.06	0.01	0.40	0.04	0.47
PIN NEGRU		0.20	0.20	0.50	0.13		0.04	1.07	0.27	3.30	0.02	4.64
TOTAL	2.72	5.91	0.20	1.54	0.80	0.32	0.16	11.65	0.88	58.28	4.24	70.81

U.A.	Suprafață (ha)		Vârsta ani	Panta G	Semințis utilizabil				Total volum brut
	Par cursă	UA			%	S. tot	Compoziție		
22A	0.85	14.10	62	38.00			0		10.32
26B	2.50	24.20	107	30.00			0		60.49

U.A.	FA	PAM	CA	PLT	PIN	Volum
22A	4.59		0.62	0.47	4.64	10.32
26B	58.90	1.59				60.49
Total	63.49	1.59	0.62	0.47	4.64	70.81

U.A.	Specia	Diametre		Înălțimi		Vârsta	Vol. arb	Nr. arb	Creștere	Sortare dimensională							Coajă	Lemn foc		Volum brut
		dt	dgc	ht	hc					G1	G2	G3	M1	M2	M3	LS		Total	VF	
22A	FA	21.67	21.67	11.61	11.61	62	0.25	18			0.23		0.18	0.17	0.08	0.04	0.05	3.84	0.38	4.59
	CA	14.07	14.07	7.73	7.73	62	0.02	30					0.01	0.04	0.05	0.01	0.51	0.06	0.62	
	PLT	32.00	32.00	12.00	12.00	62	0.47	1			0.04		0.01	0.01			0.01	0.40	0.04	0.47
	PIN	24.00	24.00	13.00	13.00	62	0.33	14			0.20	0.20	0.50	0.13		0.04	0.27	3.30	0.02	4.64
Total U.A.: 22A								63			0.47	0.20	0.69	0.32	0.12	0.13	0.34	8.05	0.50	10.32
26B	FA	35.37	35.37	16.57	16.57	107	0.93	63		2.61	5.32		0.85	0.48	0.20	0.03	0.52	48.89	3.69	58.90
	PAM	46.00	46.00	22.00	22.00	107	1.59	1		0.11	0.12					0.02	1.34	0.05	1.59	
Total U.A.: 26B								64		2.72	5.44		0.85	0.48	0.20	0.03	0.54	50.23	3.74	60.49
Total General U.A.								127		2.72	5.91	0.20	1.54	0.80	0.32	0.16	0.88	58.28	4.24	70.81

Șef Ocol,  
Todea Florin Remus

Întocmit,

Birou Fond Forestier,

Verificat,

09.05.2024  
① us 17  
Kocler

Proces-verbal de verificare  
Încheiat astăzi, .....

Subsemnatul, Condrea Dorinel, având funcția de inginer silvic, în calitate de persoană desemnată cu verificarea lucrărilor de punere în valoare, în prezența:

1. teh. Kirdrean Marius, în calitate de conducător al lucrărilor de teren la evaluarea masei lemnoase/ .....
2. ing. Condrea Dorinel, în calitate de persoană care a efectuat lucrările de birou și de elaborare/introducere în SUMAL a actului de punere în valoare în stadiul "CULES"; și
3. pod. Teodorescu Sorin, în calitate de titular al cantonului silvic 1. Vântu, am procedat la verificarea lucrărilor de evaluare a masei lemnoase din U.P. Somenal, hece u.a. ....  
22A, 26B, natura produselor Accidentale, felul tăierii doborâturii.

Constatări:

B. Verificarea lucrărilor de birou

1. Încadrarea în prevederile amenajamentului silvic  
Natura tăierii și volumul de extras (intensitatea tăierii) se încadrează în prevederile amenajamentului silvic:  
DA ..... (semnătura persoanei desemnate cu verificarea lucrărilor)  
NU, cu următoarea argumentație pod. accidentale ..... (semnătura persoanei desemnate cu verificarea lucrărilor)  
a) corelația între carnetul de inventariere și actul de punere în valoare, în privința numărului de arbori pe specii;  
b) corelația între elementele dendrometrice medii pe specii consemnate în fișele de calcul ale acestora și cele utilizate la calculul actului de punere în valoare;  
c) informațiile necesare completării tuturor rubricilor din actul de punere în valoare.
2. Există corelație între carnetul de inventariere și actul de punere în valoare în stadiul "CULES", în privința unităților amenajistice în care s-a efectuat lucrarea:  
DA Dorinel ..... (semnătura persoanei desemnate cu verificarea lucrărilor)  
NU, cu următoarea argumentație ..... (semnătura persoanei desemnate cu verificarea lucrărilor)
3. Există corelație între datele primare (carnetul de inventariere și fișele de despuiere, pe specii, categorii de diametre și clase de calitate) și actul de punere în valoare în stadiul "CULES", în privința numărului de arbori:  
DA Dorinel ..... (semnătura persoanei desemnate cu verificarea lucrărilor)  
NU, cu următoarea argumentație ..... (semnătura persoanei desemnate cu verificarea lucrărilor)
4. Există corelație între înălțimile medii pe specii determinate în teren (consemnate în fișele de calcul) și cele utilizate la calculul actului de punere în valoare:  
DA Dorinel ..... (semnătura persoanei desemnate cu verificarea lucrărilor)  
NU, cu următoarea argumentație ..... (semnătura persoanei desemnate)
5. Au fost introduse în aplicația de calcul actul de punere în valoare, celelalte informații referitoare la evaluare (nr. dispozitiv special de marcat cu amprentă circulară și/sau pătrată, informații NTSM etc.):  
DA Dorinel ..... (semnătura persoanei desemnate cu verificarea lucrărilor)  
NU, cu următoarea argumentație ..... (semnătura persoanei desemnate)
6. Concluzii .....

În urma verificării lucrărilor de evaluare a masei lemnoase

SE PROPUNE:

1. Aprobarea actului de punere în valoare ..... Dorinel ..... (semnătura persoanei desemnate)
2. Refacerea parțială a lucrărilor constând în ..... (semnătura persoanei desemnate)
3. Anularea lucrărilor de inventariere ..... (semnătura persoanei desemnate)





Participanți la verificarea lucrărilor de evaluare:

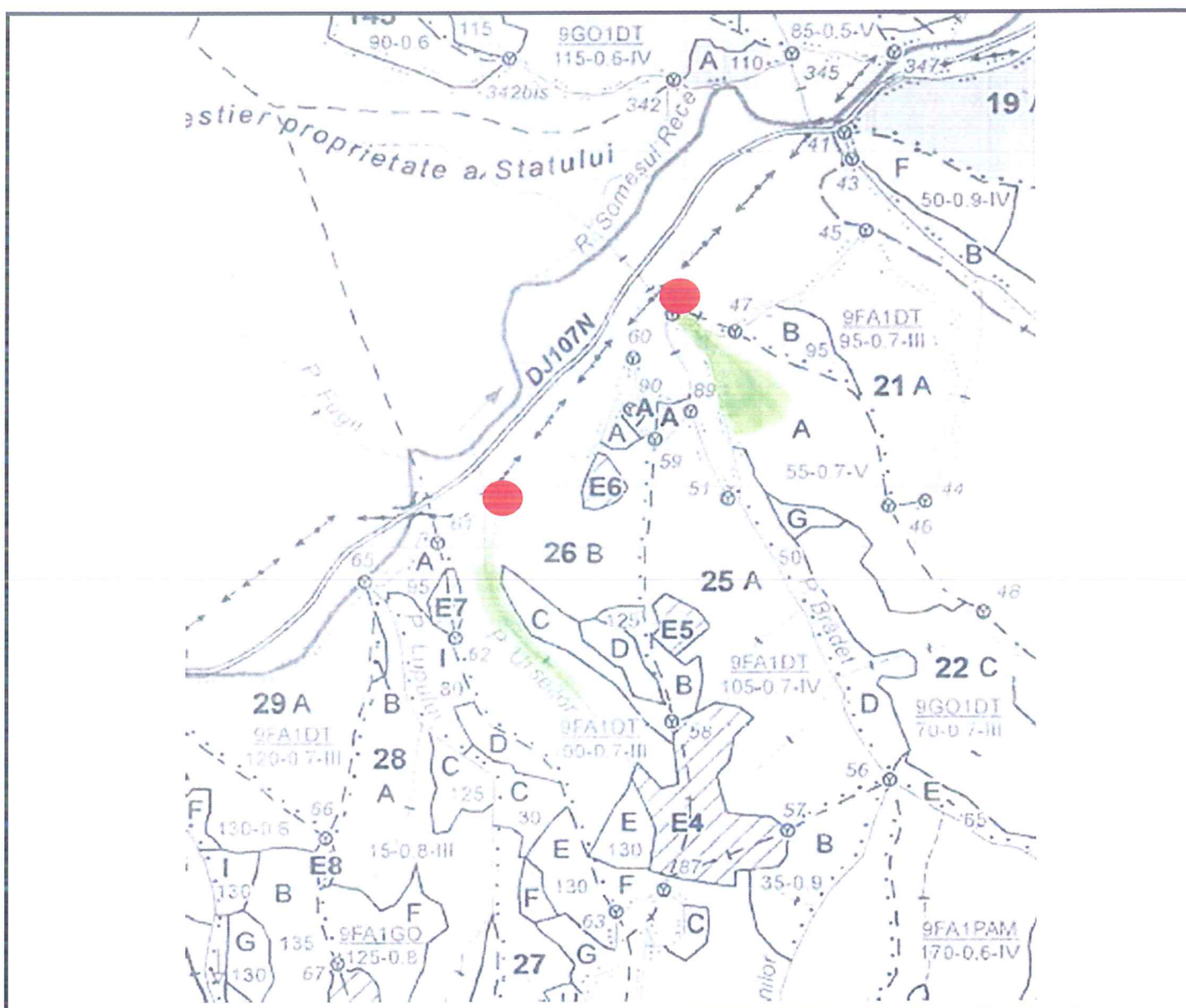
1. teh. Kirdrean Marius ..... (nume, prenume și semnătura)
2. ing. Condrea Dorinel ..... (nume, prenume, funcția și semnătura)
3. pod. Teodorescu Sorin ..... titular canton (nume, prenume și semnătura)

**SCHITA PARCHETULUI 1349 Vanta Pr. Urseilor**  
**SUMAL nr.: 2400194500090**

COORDONATE GEOGRAFICE				AMPLASAMENT	
Parchet		Platforma		U.P.	I Somesul Rece
X (LONGITUDINE)	Y (LATITUDINE)	X (LONGITUDINE)	Y (LATITUDINE)		
23.339597	46.706152	23.338574	46.707343	u.a.	22A
23.333137	46.700797	23.332071	46.702847	u.a.	26B

**LEGENDA**

-  Cale permanenta de transport
-  Drum tractor existent
-  Parchet
-  Platforma primara



Conducator lucrare,  
 Teh. Vidrean Marius

Canton 1 Vanta  
 Padurar Teotelecan Sorin

DESCRIERE PARCELARA

DESCRIERE PARCELARA

Romsilva R.A.

DESCRIEREA STATIONII SI ARBORETULUI		ELM	P	M.	VIR		C	AM	EL	PROVE-	VI	DENS	V O L U M	CRES		
		ARB	R	RE	STA	D	H	L	ES	AG	NIENTA	TA	MC/	MC/	MC/	
		P	GE	ANI	CM	M	P	TE	AJ		LI	CONS	HA	UA	HA	
22 A 14.1 HA GF.1-2A,1C, SUP:M TS:5131 TP:5151 SOL:2405 Versant ondulat , EXPOZITIE SV INC. 38 G ALTITUDINE: 530- 680 M. LITIERA:interrupta-subtire TIP FLORA:Luzula albida Natural fundamental prod. inf relativ-echien COMP.ACTUALA : 3 PI 2 SC 4 GO 1 DT COMP.TEL : 4 GO 3 PI 2 SC 1 DT SORT: VIRSTA EXPL. SEM.UUTIL: SUBARBORET: Alun Corn /0.2 PE 0.1S mixt DATE COMPL. Roca la suprafata/0,4S Alte date complement. POL: ERZ: LUCRARI EXEC. LUCRARI PROP. T.IGIENA		PI	3	P	55	14	10	5	M	.2	NEC	S	0.21	25	353	0.7
		SC	2	P	55	22	14	5	M	.3	NEC	S	0.14	15	212	0.6
		GO	4	IN	55	20	12	5	M	.3	RN	S	0.28	36	508	1.1
		DT	1	IN	55	22	12	5	M	.2	RN	S	0.07	8	113	0.4
TOTAL					55			5				0.70	84	1166	2.8	

DESCRIEREA STATIONII SI ARBORETULUI		ELM	P	M.	VIR		C	AM	EL	PROVE-	VI	DENS	V O L U M	CRES		
		ARB	R	RE	STA	D	H	L	ES	AG	NIENTA	TA	MC/	MC/	MC/	
		P	GE	ANI	CM	M	P	TE	AJ		LI	CONS	HA	UA	HA	
22 B 3.9 HA GF.1-2A,1C, SUP:M TS:5131 TP:5151 SOL:2405 Versant superior ondulat , EXPOZITIE SV INC. 38 G ALTITUDINE: 700- 780 M. LITIERA:interrupta-subtire TIP FLORA:Luzula albida Artificial de prod. inf. relativ-echien COMP.ACTUALA : 6 PI 4 PIN COMP.TEL : 5 PI 3 PIN 2 GO SORT: VIRSTA EXPL. SEM.UUTIL: SUBARBORET: Roca la suprafata/0,2S Alte date complement. POL: ERZ: LUCRARI EXEC. LUCRARI PROP. T.IGIENA		PI	6	P	50	16	12	5	M	.3	NEC	S	0.48	76	296	1.8
		PIN	4	P	50	14	11	5	M	.3	NEC	S	0.32	44	172	1.3
TOTAL					50			5				0.80	120	468	3.1	

DESCRIEREA STATIONII SI ARBORETULUI		ELM	P	M.	VIR		C	AM	EL	PROVE-	VI	DENS	V O L U M	CRES		
		ARB	R	RE	STA	D	H	L	ES	AG	NIENTA	TA	MC/	MC/	MC/	
		P	GE	ANI	CM	M	P	TE	AJ		LI	CONS	HA	UA	HA	
22 C 20.0 HA GF.1-1C, SUP:A TS:5132 TP:5131 SOL:2401 Versant mijlociu ondulat , EXPOZITIE SV INC. 33 G ALTITUDINE: 580- 760 M. LITIERA:interrupta-subtire TIP FLORA:Festuca heterophylla Natural fundamental prod. mij relativ-echien COMP.ACTUALA : 10 GO COMP.TEL : 9 GO 1 DT SORT:GOL Mijlociu si gros,cherestea VIRSTA EXPL.110 ani SEM.UUTIL: SUBARBORET: Roca la suprafata/0,1S Doborituri izolate Uscare slaba Alte date complement. POL: ERZ: LUCRARI EXEC. LUCRARI PROP. T.IGIENA		GO	10	LT	70	24	16	3	M	.4	RN	N	0.70	147	2940	3.8
TOTAL					70			3				0.70	147	2940	3.8	

DESCRIEREA STATIONII SI ARBORETULUI		ELM	P	M.	VIR		C	AM	EL	PROVE-	VI	DENS	V O L U M	CRES		
		ARB	R	RE	STA	D	H	L	ES	AG	NIENTA	TA	MC/	MC/	MC/	
		P	GE	ANI	CM	M	P	TE	AJ		LI	CONS	HA	UA	HA	
22 D 6.4 HA GF.1-1C, SUP:A TS:5242 TP:4212 SOL:3101 Versant inferior ondulat , EXPOZITIE V INC. 25 G ALTITUDINE: 490- 610 M. LITIERA:continua - subtire TIP FLORA:Asperula-Asarum Natural fundamental prod. mij relativ-echien COMP.ACTUALA : 2 FA 3 MO 3 CA 2 PI COMP.TEL : 5 FA 3 MO 2 PI SORT:FA Gros si mijl.,cherestea VIRSTA EXPL.110 ani SEM.UUTIL: SUBARBORET: Alun /0.2 PE 0.1S mixt DATE COMPL. Doborituri izolate Alte date complement. POL: ERZ: LUCRARI EXEC. LUCRARI PROP. RARITURI		FA	2	LT	50	18	14	3	M	.4	RN	N	0.18	32	205	1.8
		MO	3	P	45	26	15	3	M	.4	NEC	N	0.27	78	499	3.9
		CA	3	LT	45	14	12	4	M	.3	RN	N	0.27	31	198	1.9
		PI	2	P	45	26	15	3	M	.4	NEC	N	0.18	41	262	1.6
TOTAL					50			3				0.90	182	1164	9.2	

DESCRIERE PARCELARA

DESCRIERE PARCELARA

Romsilva R.A.

DESCRIEREA STATIONII SI ARBORETULUI		ELM	P	M.	VIR		C	AM	EL	PROVE-	VI	DENS	V	O	L	U	M	CRES	
		ARB	R	RE	STA	D	H	L	ES	AG	NIENTA	TA			MC/	MC/	MC/		
		P	GE	ANI	CM	M	P	TE	AJ		LI	CONS	HA	UA	HA				
26 A 0.8 HA GF.1-1C, SUP:A TS:5231 TP:5241 SOL:2401 Versant inferior ondulat , EXPOZITIE N INC. 34 G ALTITUDINE: 470- 520 M. LITIERA:continua - subtire TIP FLORA:Vaccinium-Luzula Total derivat de prod. mij. relativ-echien COMP.ACTUALA : 4 MO 3 FA 3 CA COMP.TEL : 5 FA 4 MO 1 DT SORT:FA Gros si mijl.,cherestea VIRSTA EXPL.110 ani SEM.UTIL: SUBARBORET: Alun /0.2 PE 0.1S mixt DATE COMPL. Alte date complement.		MO	4	P	35	18	13	3	M	.3	NEC	N	0.36	85	68	5.0			
		FA	3	IN	35	14	12	3	M	.3	RN	N	0.27	38	30	2.6			
		CA	3	LT	35	12	11	3	M	.3	RN	N	0.27	27	22	2.5			
POL: LUCRARI EXEC. LUCRARI PROP. RARITURI		TOTAL 35 3 0.90 150 120 10.1																	

DESCRIEREA STATIONII SI ARBORETULUI		ELM	P	M.	VIR		C	AM	EL	PROVE-	VI	DENS	V	O	L	U	M	CRES	
		ARB	R	RE	STA	D	H	L	ES	AG	NIENTA	TA			MC/	MC/	MC/		
		P	GE	ANI	CM	M	P	TE	AJ		LI	CONS	HA	UA	HA				
26 B 24.2 HA GF.1-1C, SUP:A TS:5242 TP:4212 SOL:3101 Versant mijlociu ondulat , EXPOZITIE NV INC. 30 G ALTITUDINE: 470- 700 M. LITIERA:continua - normala TIP FLORA:Asperula-Asarum Natural fundamental prod. mij relativ-plurien COMP.ACTUALA : 10 FA COMP.TEL : 9 FA 1 DT SORT:FA Gros si mijl.,cherestea VIRSTA EXPL.110 ani SEM.UTIL: SUBARBORET: DATE COMPL. Doborituri izolate Alte date complement.		FA	3	IN	160	44	28	3	M	.5	RN	N	0.21	111	2686	0.6			
		FA	7	IN	100	32	26	3		.5	RN	N	0.49	230	5566	3.3			
POL: LUCRARI EXEC. LUCRARI PROP. T.IGIENA(T.progresive decII)		TOTAL 100 3 0.70 341 8252 3.9																	

DESCRIEREA STATIONII SI ARBORETULUI		ELM	P	M.	VIR		C	AM	EL	PROVE-	VI	DENS	V	O	L	U	M	CRES	
		ARB	R	RE	STA	D	H	L	ES	AG	NIENTA	TA			MC/	MC/	MC/		
		P	GE	ANI	CM	M	P	TE	AJ		LI	CONS	HA	UA	HA				
26 C 3.7 HA GF.1-2A,1C, SUP:M TS:5231 TP:5241 SOL:2501 Versant mijlociu ondulat , EXPOZITIE V INC. 40 G ALTITUDINE: 520- 700 M. LITIERA:intrerupta-subtire TIP FLORA:Vaccinium-Luzula Natural fundamental prod. inf relativ-echien COMP.ACTUALA : 8 GO 2 FA COMP.TEL : 8 GO 2 FA SORT: SEM.UTIL: 7GO 3FA VIRSTA EXPL. SUBARBORET: DATE COMPL. Roca la suprafata/0,4S Uscare mijlocie Alte date complement.		GO	8	IN	125	24	10	5		.3	RN	FS	0.48	44	163	1.1			
		FA	2	IN	125	24	10	5	M	.3	RN	FS	0.12	13	48	0.3			
POL: LUCRARI EXEC. LUCRARI PROP. TAIERI DE CONSERVARE AJUTORAREA REG NATURALE INGRIJIREA SEMINTISULUI		TOTAL 125 5 0.60 57 211 1.4																	

DESCRIEREA STATIONII SI ARBORETULUI		ELM	P	M.	VIR		C	AM	EL	PROVE-	VI	DENS	V	O	L	U	M	CRES	
		ARB	R	RE	STA	D	H	L	ES	AG	NIENTA	TA			MC/	MC/	MC/		
		P	GE	ANI	CM	M	P	TE	AJ		LI	CONS	HA	UA	HA				
26 D 1.5 HA GF.1-2A,1C, SUP:M TS:5231 TP:5241 SOL:2501 Versant superior ondulat , EXPOZITIE V INC. 40 G ALTITUDINE: 620- 700 M. LITIERA:intrerupta-subtire TIP FLORA:Vaccinium-Luzula Artificial de prod. inf. relativ-echien COMP.ACTUALA : 8 PI 2 PIN COMP.TEL : 8 PI 2 PIN SORT: SEM.UTIL: VIRSTA EXPL. SUBARBORET: DATE COMPL. Roca la suprafata/0,4S Alte date complement.		PI	8	P	40	16	11	4		.3	NEC	N	0.72	99	149	5.0			
		PIN	2	P	40	16	11	4	M	.3	NEC	N	0.18	25	38	1.1			
POL: LUCRARI EXEC. LUCRARI PROP. RARITURI		TOTAL 40 4 0.90 124 187 6.1																	



30.07.2019  
L. Mihail  
M. Mircea



**MINISTERUL APELOR ȘI PĂDURILOR**  
Comisia tehnică de avizare pentru silvicultură

**AVIZ CTAS nr. 510 din 15.11.2018**

**pentru amenajamentul silvic al fondului forestier proprietate privată aparținând Composesoratului Pădurilor și Pășunilor din satul Someșu Rece, Parohiei Ortodoxe Someșu Rece și persoanelor fizice Badiu Ioan Radu, Sîntmărian Lorin, Rău Gheorghe, Colțan Dan Mihail, Ilea Vasile Mircea, Ster Radu Voicu, Rotar Dan Valentin și Balc Eugen Emil, Unitatea de Producție I Someșul Rece, județul Cluj**

**1. Au participat la ședința de avizare:**

Președinte de ședință: Ilie Mihalache

Membri CTAS: Ciprian Bădescu, Florin Achim, Ștefan Tamaș, Marian Tudoran, Liviu Filip, Sima Gabriel, Cristea Ioan, Gabriel Duduman, Gheorghe Gheorghiiță, Macău Cristian, Cristea Marius

**2. Din analiza făcută în cadrul ședinței de avizare a rezultat:**

- amenajamentul silvic al fondului forestier, proprietate privată aparținând Composesoratului Pădurilor și Pășunilor din satul Someșu Rece, Parohiei Ortodoxe Someșu Rece și persoanelor fizice Badiu Ioan Radu, Sîntmărian Lorin, Rău Gheorghe, Colțan Dan Mihail, Ilea Vasile Mircea, Ster Radu Voicu, Rotar Dan Valentin și Balc Eugen Emil, Unitatea de Producție I Someșul Rece, județul Cluj, s-a elaborat de S.C. Cembra Forest SRL Brașov, șef proiect ing. Ioan Jugănar, expert CTAP ing. Ilie Andrei.

- amenajamentul silvic al fondului forestier, proprietate privată aparținând Composesoratului Pădurilor și Pășunilor din satul Someșu Rece, Parohiei Ortodoxe Someșu Rece și persoanelor fizice Badiu Ioan Radu, Sîntmărian Lorin, Rău Gheorghe, Colțan Dan Mihail, Ilea Vasile Mircea, Ster Radu Voicu, Rotar Dan Valentin și Balc Eugen Emil, Unitatea de Producție I Someșul Rece, județul Cluj, a fost avizat cu procesul verbal CTAP nr. 8 din 02.07.2018, recepționat de beneficiar și verificat de Garda Forestieră Cluj.

- perioada de aplicare a amenajamentului silvic al fondului forestier, proprietate privată aparținând Composesoratului Pădurilor și Pășunilor din satul Someșu Rece, Parohiei Ortodoxe Someșu Rece și persoanelor fizice Badiu Ioan Radu, Sîntmărian Lorin, Rău Gheorghe, Colțan Dan Mihail, Ilea Vasile Mircea, Ster Radu Voicu, Rotar Dan Valentin și Balc Eugen Emil, Unitatea de Producție I Someșul Rece, județul Cluj este 01.01.2018 – 31.12.2027.

**3. Cu ocazia examinării amenajamentului, Comisia a constatat următoarele:**

Documentele privind proprietatea: Procesele verbale de punere în posesie nr. 2688/2051 din 31.05.2006 și nr. 2688/2102 din 28.11.2006 și Extrasele de carte funciară nr. 54513, 171553, 256804, 313038, 62882, 178439, 303835, 178440, 169795, 268211, 296411.

Suprafața inclusă în amenajament este de 976,6 ha, a făcut parte din O.S. Gilău (U.P. I Ijar), O.S. Someșu Rece (U.P. I Muntele Rece) și O.S. Cluj (U.P. II Făget) și are ca folosințe: păduri și terenuri destinate împăduririi sau reîmpăduririi – 964,1 ha, terenuri afectate gospodăririi silvice – 5,5 ha și terenuri scoase temporar din fondul forestier – 7,0 ha (ocupații și litigii – 7,0 ha).

- Suprafața încadrată în grupa I funcțională este de 964,1 ha.

- Structura fondului forestier (date medii):

compoziție: 60FA 21GO 5MO 4SC 3CA 2PIN 2PI 3DT; vârsta medie: 86 ani; volumul la ha: 199 m<sup>3</sup>; consistența medie: 0,73; clasa de producție medie: III.8; indicele de creștere curentă: 4,3 m<sup>3</sup>/an/ha; fond lemnos total: 191856 m<sup>3</sup>.

Procesul de producție s-a organizat în următoarele subunități de gospodărire:

S.U.P. A – Codru regulat – sortimente obișnuite:.....491,2 ha;  
S.U.P. M – Păduri supuse regimului de conservare deosebită:.....472,9 ha.

Bazele de amenajare:

- regim: codru; crâng pentru salcâmete;



- compoziția țel: corespunzătoare tipului natural fundamental de pădure pentru arboretele exploatabile și compoziția țel la exploatabilitate pentru celelalte arborete;
- tratamente: tăieri progresive și tăieri în crâng;
- exploatabilitatea: de protecție pentru arboretele încadrate în grupa I funcțională și tehnică pentru arboretele încadrate în grupa a II a funcțională;
- ciclu: S.U.P. A – 110 ani.

Posibilitatea:

- Posibilitatea de produse principale: 1361 m<sup>3</sup>/an;
- Volum de recoltat din produse secundare: 431 m<sup>3</sup>/an, din care rărituri 430 m<sup>3</sup>/an;
- Volum maxim posibil de extras prin lucrări de conservare: 432 m<sup>3</sup>/an.

Lucrări prevăzute în deceniul în curs:

- asigurarea regenerării naturale: 69,0 ha;
- îngrijirea culturilor tinere: 81,87 ha;
- degajări: - ;
- curățiri: 17,5 ha, 11 m<sup>3</sup>;
- rărituri: 163,6 ha, 4297 m<sup>3</sup>;
- tăieri de regenerare: 131,8 ha, 13610 m<sup>3</sup>, din care:
  - tăieri progresive: 126,0 ha, 13229 m<sup>3</sup>;
  - tăieri în crâng: 5,8 ha, 381 m<sup>3</sup>.
- tăieri de igienă: 452,7 ha, 3770 m<sup>3</sup>;
- lucrări de conservare: 183,8 ha, 4317 m<sup>3</sup>;
- împăduriri: 16,89 ha.

**4. Concluzii rezultate:**

Se propune avizarea favorabilă a amenajamentului silvic al fondului forestier, proprietate privată aparținând Composesoratului Pădurilor și Pășunilor din satul Someșu Rece, Parohiei Ortodoxe Someșu Rece și persoanelor fizice Badiu Ioan Radu, Sîntmărian Lorin, Rău Gheorghe, Colțan Dan Mihail, Ilea Vasile Mircea, Ster Radu Voicu, Rotar Dan Valentin și Balc Eugen Emil, Unitatea de Producție I Someșul Rece, județul Cluj. Beneficiarii au obligația de a parcurge procedura legală de avizare de mediu, conform H.G. 1076/2004 privind stabilirea procedurii de realizare a evaluării de mediu pentru planuri și programe.

**5. Comisia:**

**AVIZEAZĂ FAVORABIL**

**Amenajamentul silvic al fondului forestier, proprietate privată aparținând Composesoratului Pădurilor și Pășunilor din satul Someșu Rece, Parohiei Ortodoxe Someșu Rece și persoanelor fizice Badiu Ioan Radu, Sîntmărian Lorin, Rău Gheorghe, Colțan Dan Mihail, Ilea Vasile Mircea, Ster Radu Voicu, Rotar Dan Valentin și Balc Eugen Emil, Unitatea de Producție I Someșul Rece, județul Cluj**

**6. Difuzarea** prezentului aviz către toți factorii interesați se va face prin grija secretariatului CTAS din minister.

**Vicepreședinte CTAS  
Director General**

**Ilie MIHALACHE**

