



Contează pentru viitor!

REGIA NAȚIONALĂ A PĂDURILOR – ROMSILVA
DIRECȚIA SILVICĂ CLUJ – OCOLUL SILVIC SOMESUL RECE

Str. Principala, Nr. 178, Loc. Gilău, Jud. Cluj; Cod poștal 407310;
ONRC: J40/450/1991; CUI: RO1590120;
Telefon: 0264371649; Fax: 0264371649;
E-mail: srece@cluj.rosilva.ro; Pagina web: www.rosilva.ro;

Nr. 1423 /TFR/ 09.05.2024

NOTIFICARE

În conformitate cu prevederile O.M. nr. 767/2018, vă semnalăm faptul că pe suprafața de pădure proprietate publică a statului aparținând Composesoratului Padurilor și Pasunilor din Satul Somesul Rece, administrată de Ocolul Silvic Someșul Rece, în U.P. I Somesul Rece, u.a. 17B au fost puse în valoare produse accidentale II, arbori doborâți și ruși de vânt și zapada, constituindu-se partida 2400194500080 – 1348 Vanta lângă cariera 3, în volum de 18.18 mc, pe o suprafață de 1.0 ha.

Anexăm la prezenta notificare următoarele :

- actul de punere în valoare, în faza VERIFICAT;
- schița parchetului;
- copie descriere parcelara;
- copie Proces-verbal de verificare APV;
- copie Aviz C.T.A.S. nr. 149/16.07.2020;
- fotografiile din suprafața afectată;

Precizăm de asemenea următoarele:

- prin extragerea acestor produse accidentale nu se depășește posibilitatea anuală de produse principale, cumulată de la intrarea în vigoare a amenajamentului silvic (2018-2028);
- nu se depășește posibilitatea decenală de produse principale prevăzută în amenajamentul silvic;
- nu este necesară modificarea prevederilor amenajamentului silvic;
- unitățile amenajistice în care s-a făcut punerea în valoare nu fac parte din aria naturală protejată.

Sef ocol,

Ing. Todea Florin Remus

CDI/CDI/2 ex.



ACT DE PUNERE ÎN VALOARE NR. 2400194500080

Unitate de Producție: I - Someșul Rece
Denumire A.P.V: 1348 Vanta langa cariera 3

Suprafață totală act - (ha): 1.0 Tratament: T. PRODUSE ACCIDENTALE II Natura Produsului: PRODUSE ACCIDENTALE Tehnologia de Exploatare: TRUNCHIURI SI CATARGE Data inventarierii: 08.04.2024 Anul exploatării: 2024 Procedul de inventariere: FIR CU FIR Ciocan forma CIRCULARĂ nr.: PR12/104 Accesibilitate: 251-500	Informații privind N.T.S.M.	Grupa de specii	Nr. de arbori	Volum
	Stâncării pe - (ha): Arbori putregăioși - (buc): cu un volum de - (mc): Iescării - (buc): cu un volum de - (mc):	Rășinoase FAG Quercinee Diverse tari Diverse moi	39 8 9	15.75 0.97 1.46
	Total:		56	18.18

Specia	SORTARE DIMENSIONALĂ							Lemn lucru	Coajă	Lemn de foc		Volum brut
	G1	G2	G3	M1	M2	M3	LS			Total	VF	
FAG		0.02		0.02	0.03	0.13	0.06	0.26	0.02	0.69	0.10	0.97
SALCÂM (L)				0.04	0.05	0.04	0.02	0.15	0.05	1.05	0.10	1.25
CARPEN						0.02	0.06	0.08	0.01	0.12	0.02	0.21
MOLID		0.71	0.55	0.40	0.09		0.03	1.78	0.19	0.42		2.39
PIN NEGRU		2.49	2.42	2.85	0.53		0.15	8.44	2.14	2.78	0.03	13.36
TOTAL		3.22	2.97	3.31	0.70	0.19	0.32	10.71	2.41	5.06	0.25	18.18

U.A.	Suprafață (ha)		Vârsta ani	Panta G	Semințis utilizabil				Total volum brut	
	Par cursă	UA			%	S. tot	Compoziție			H.
17B	1.00	16.30	47	30.00			0			18.18

U.A.	FA	SC (L)	CA	MO	PIN	Volum
17B	0.97	1.25	0.21	2.39	13.36	18.18
Total	0.97	1.25	0.21	2.39	13.36	18.18

U.A.	Specia	Diametre		Înălțimi		Vârsta	Vol. arb.	Nr. arb.	Creștere	Sortare dimensională							Coajă	Lemn foc		Volum brut
		dt	dcg	ht	hc					G1	G2	G3	M1	M2	M3	LS		Total	VF	
17B	FA	16.50	16.50	10.00	10.00	47	0.12	8			0.02		0.02	0.03	0.13	0.06	0.02	0.69	0.10	0.97
	SC (L)	22.40	22.40	13.00	13.00	47	0.25	5					0.04	0.05	0.04	0.02	0.05	1.05	0.10	1.25
	CA	13.00	13.00	7.00	7.00	47	0.05	4							0.02	0.06	0.01	0.12	0.02	0.21
	MO	25.71	25.71	13.71	13.71	47	0.34	7			0.71	0.55	0.40	0.09		0.03	0.19	0.42		2.39
	PIN	26.50	26.50	14.28	14.28	47	0.42	32			2.49	2.42	2.85	0.53		0.15	2.14	2.78	0.03	13.36
Total U.A.: 17B								56			3.22	2.97	3.31	0.70	0.19	0.32	2.41	5.06	0.25	18.18
Total General U.A.								56			3.22	2.97	3.31	0.70	0.19	0.32	2.41	5.06	0.25	18.18

Șef Ocol,

Întocmit,

Birou Fond Forestier,

Verificat,

Todea Florin Remus



[Handwritten signature]





[Handwritten signature]

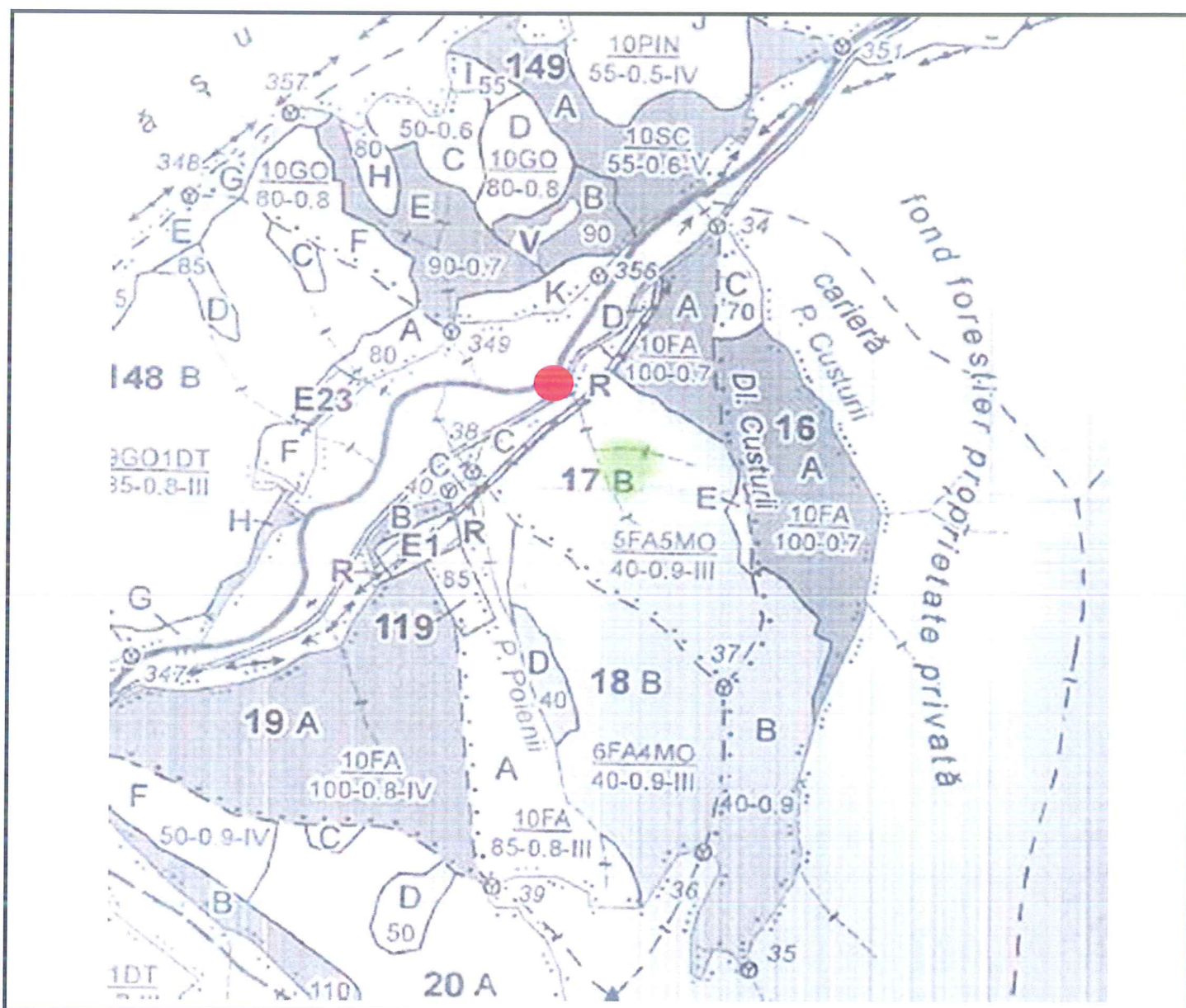
[Handwritten signature]

SCHITA PARCHETULUI 1348 Vanta langa cariera 3
SUMAL nr.: 2400194500080

COORDONATE GEOGRAFICE				AMPLASAMENT	
Parchet		Platforma		U.P.	I Somesul Rece
X (LONGITUDINE)	Y (LATITUDINE)	X (LONGITUDINE)	Y (LATITUDINE)		
23.355804	46.716711	23.3536974	46.718064	u.a.	17B

LEGENDA

-  Cale permanenta de transport
-  Drum tractor existent
-  Parchet
-  Platforma primara



Conducator lucrare,
 Teh. Vidrean Marius

Canton 1 Vanta
 Padurar Teotelecan Sorin

09.05.2024.
@ajr
[Signature]

DIRECTIA SILVICA CLUJ
COLUL SILVIC SOMESUL RECE
Nr. 1421 din 09.05.2024

Proces-verbal de verificare
Încheiat astăzi,

Subsemnatul, Cordelia Donel, având funcția de inginer silvic, în calitate
de persoană desemnată cu verificarea lucrărilor de punere în valoare, în prezența:
Fel. Kedrea Marius, în calitate de conducător al lucrărilor de teren la evaluarea masei lemnoase/

.....; Cordelia Donel, în calitate de persoană care a efectuat lucrările de birou și de elaborare/introducere în
SUMA a actului de punere în valoare în stadiul "CULES"; și
Ștefan Teodorescu Sorin, în calitate de titular al cantonului silvic 1. Cînta, am procedat la
verificarea lucrărilor de evaluare a masei lemnoase din U.P. 1. SORIN u.a. 17. B
....., natura produselor Accidentale, felul tăierii Bobăci turci

Constatări:

3. Verificarea lucrărilor de birou

Încadrarea în prevederile amenajamentului silvic
Natura tăierii și volumul de extras (intensitatea tăierii) se încadrează în prevederile amenajamentului silvic:
DA (semnătura persoanei desemnate cu verificarea lucrărilor)
NU, cu următoarea argumentație prod. accidentale (semnătura persoanei desemnate cu verificarea
lucrărilor)

a) corelația între carnetul de inventariere și actul de punere în valoare, în privința numărului de arbori pe specii;
b) corelația între elementele dendrometrice medii pe specii consemnate în fișele de calcul ale acestora și cele utilizate
la calculul actului de punere în valoare;
c) informațiile necesare completării tuturor rubricilor din actul de punere în valoare.
Există corelație între carnetul de inventariere și actul de punere în valoare în stadiul "CULES", în privința unităților
menajistice în care s-a efectuat lucrarea:

DA 17. B (semnătura persoanei desemnate cu verificarea lucrărilor)
NU, cu următoarea argumentație (semnătura persoanei desemnate cu verificarea
lucrărilor)

Există corelație între datele primare (carnetul de inventariere și fișele de despuiere, pe specii, categorii de diametre și
clase de calitate) și actul de punere în valoare în stadiul "CULES", în privința numărului de arbori:

DA 17. B (semnătura persoanei desemnate cu verificarea lucrărilor)
NU, cu următoarea argumentație (semnătura persoanei desemnate cu verificarea
lucrărilor)

Există corelație între înălțimile medii pe specii determinate în teren (consemnate în fișele de calcul) și cele utilizate la
calculul actului de punere în valoare:

DA 17. B (semnătura persoanei desemnate cu verificarea lucrărilor)
NU, cu următoarea argumentație (semnătura persoanei desemnate)

Au fost introduse în aplicația de calcul actul de punere în valoare, celelalte informații referitoare la evaluare (nr.
dispozitiv special de marcat cu amprentă circulară și/sau pătrată, informații NTSM etc.):

DA 17. B (semnătura persoanei desemnate cu verificarea lucrărilor)
NU, cu următoarea argumentație (semnătura persoanei desemnate)

Concluzii

- În urma verificării lucrărilor de evaluare a masei lemnoase
SE PROPUNE:
1. Aprobarea actului de punere în valoare 17. B (semnătura persoanei desemnate)
 2. Refacerea parțială a lucrărilor constând în (semnătura persoanei desemnate)
 3. Anularea lucrărilor de inventariere (semnătura persoanei desemnate)

Participanți la verificarea lucrărilor de evaluare:
Fel. Kedrea Marius (nume, prenume și semnătura)
Cordelia Donel (nume, prenume, funcția și semnătura)
Ștefan Teodorescu Sorin titular canton (nume, prenume și semnătura)

DESCRIERE PARCELARA

DESCRIERE PARCELARA

Romsilva R.A.

DESCRIEREA STATIONII SI ARBORETULUI		ELM	P	M.	VIR		C	AM	EL	PROVE-	VI	DENS	V O L U M			CRES	
		ARB	R	RE	STA	D	H	L	ES	AG	NIENTA	TA		MC/	MC/	MC/	
		P	GE	ANI	CM	M	P	TE	AJ		LI	CONS	HA	UA	HA		
16 B 10.7 HA GF.1-2A,1C, SUP:M TS:5231 TP:4241 SOL:3305 Versant superior ondulat , EXPOZITIE NE INC. 37 G ALTITUDINE: 620- 730 M. LITIERA:continua - subtire TIP FLORA:Luzula-Calamagrostis Natural fundamental prod. inf relativ-echien COMP.ACTUALA : 7 FA 2 MO 1 SC COMP.TEL : 7 FA 3 MO SORT: VIRSTA EXPL. SEM.UUTIL: SUBARBORET: DATE COMPL. Roca la suprafata/0,2S Alte date complement. POL: ERZ: LUCRARI EXEC. LUCRARI PROP. RARITURI		FA	7	LT	40	16	12	4			.4	RN	N	0.63	89	952	5.0
		MO	2	P	40	18	14	3		M	.3	NEC	N	0.18	47	503	2.5
		SC	1	IN	40	18	13	4		I	.4	NEC	N	0.09	9	96	0.7
TOTAL					40				4				0.90	145	1551	8.2	

DESCRIEREA STATIONII SI ARBORETULUI		ELM	P	M.	VIR		C	AM	EL	PROVE-	VI	DENS	V O L U M			CRES	
		ARB	R	RE	STA	D	H	L	ES	AG	NIENTA	TA		MC/	MC/	MC/	
		P	GE	ANI	CM	M	P	TE	AJ		LI	CONS	HA	UA	HA		
16 C 1.4 HA GF.1-2A,1C, SUP:M TS:5231 TP:4241 SOL:3305 Versant inferior ondulat , EXPOZITIE NE INC. 42 G ALTITUDINE: 450- 540 M. LITIERA:interrupta-subtire TIP FLORA:Luzula-Calamagrostis Natural fundamental prod. inf relativ-echien COMP.ACTUALA : 10 FA COMP.TEL :10 FA SORT: VIRSTA EXPL. SEM.UUTIL: SUBARBORET: DATE COMPL. Roca la suprafata/0,4S Alte date complement. POL: ERZ: LUCRARI EXEC. LUCRARI PROP. T.IGIENA		FA	10	IN	70	24	13	5			.3	RN	S	0.60	96	134	3.7
TOTAL					70				5				0.60	96	134	3.7	

DESCRIEREA STATIONII SI ARBORETULUI		ELM	P	M.	VIR		C	AM	EL	PROVE-	VI	DENS	V O L U M			CRES	
		ARB	R	RE	STA	D	H	L	ES	AG	NIENTA	TA		MC/	MC/	MC/	
		P	GE	ANI	CM	M	P	TE	AJ		LI	CONS	HA	UA	HA		
17 A 4.4 HA GF.1-2A,1C, SUP:M TS:5231 TP:4241 SOL:3305 Versant inferior ondulat , EXPOZITIE NV INC. 40 G ALTITUDINE: 450- 620 M. LITIERA:continua - normala TIP FLORA:Luzula-Calamagrostis Natural fundamental prod. inf relativ-plurien COMP.ACTUALA : 10 FA COMP.TEL :10 FA SORT: VIRSTA EXPL. SEM.UUTIL: SUBARBORET: DATE COMPL. Roca la suprafata/0,2S Alte date complement. POL: ERZ: LUCRARI EXEC. LUCRARI PROP. TAIERI DE CONSERVARE AJUTORAREA REG NATURALE		FA	5	LT	100	34	18	5			.4	RN	S	0.35	92	405	1.6
		FA	4	IN	80	26	15	5		M	.4	RN	S	0.28	56	246	1.6
		FA	1	IN	55	18	12	4		M	.3	RN	N	0.07	10	44	0.6
TOTAL					100				5				0.70	158	695	3.8	

DESCRIEREA STATIONII SI ARBORETULUI		ELM	P	M.	VIR		C	AM	EL	PROVE-	VI	DENS	V O L U M			CRES		
		ARB	R	RE	STA	D	H	L	ES	AG	NIENTA	TA		MC/	MC/	MC/		
		P	GE	ANI	CM	M	P	TE	AJ		LI	CONS	HA	UA	HA			
17 B 16.3 HA GF.1-1C, SUP:A TS:5242 TP:4212 SOL:3101 Versant mijlociu ondulat , EXPOZITIE NV INC. 30 G ALTITUDINE: 460- 720 M. LITIERA:continua - subtire TIP FLORA:Asperula-Asarum Artificial de prod. mij. relativ-echien COMP.ACTUALA : 4 FA 5 MO 1 SC COMP.TEL : 5 FA 5 MO SORT:FA Gros si mijl.,cherestea VIRSTA EXPL.110 ani SEM.UUTIL: SUBARBORET: DATE COMPL. Roca la suprafata/0,1S Alte date complement. POL: ERZ: LUCRARI EXEC. LUCRARI PROP. RARITURI		FA	4	IN	40	22	14	3			M	.4	RN	N	0.36	64	1043	3.6
		MO	5	P	40	24	16	3			.4	NEC	N	0.45	143	2331	6.3	
		SC	1	P	40	24	16	4		M	.5	NEC	N	0.09	13	212	0.7	
TOTAL					40				3				0.90	220	3586	10.6		

Felul lucrării

Felul lucrării

Felul lucrării

Felul lucrării

Felul lucrării



30.07.2019
L. Mij F.F.
Mihalache



MINISTERUL APELOR ȘI PĂDURILOR
Comisia tehnică de avizare pentru silvicultură

AVIZ CTAS nr. 510 din 15.11.2018

pentru amenajamentul silvic al fondului forestier proprietate privată aparținând Composesoratului Pădurilor și Pășunilor din satul Someșu Rece, Parohiei Ortodoxe Someșu Rece și persoanelor fizice Badiu Ioan Radu, Sîntmărian Lorin, Rău Gheorghe, Colțan Dan Mihail, Ilea Vasile Mircea, Ster Radu Voicu, Rotar Dan Valentin și Balc Eugen Emil, Unitatea de Producție I Someșul Rece, județul Cluj

1. Au participat la sedința de avizare:

Președinte de sedință: Ilie Mihalache

Membri CTAS: Ciprian Bădescu, Florin Achim, Ștefan Tamaș, Marian Tudoran, Liviu Filip, Sima Gabriel, Cristea Ioan, Gabriel Duduman, Gheorghe Gheorghică, Macău Cristian, Cristea Marius

2. Din analiza făcută în cadrul ședinței de avizare a rezultat:

- amenajamentul silvic al fondului forestier, proprietate privată aparținând Composesoratului Pădurilor și Pășunilor din satul Someșu Rece, Parohiei Ortodoxe Someșu Rece și persoanelor fizice Badiu Ioan Radu, Sîntmărian Lorin, Rău Gheorghe, Colțan Dan Mihail, Ilea Vasile Mircea, Ster Radu Voicu, Rotar Dan Valentin și Balc Eugen Emil, Unitatea de Producție I Someșul Rece, județul Cluj, s-a elaborat de S.C. Cembra Forest SRL Brașov, șef proiect ing. Ioan Jugănar, expert CTAP ing. Ilie Andrei.

- amenajamentul silvic al fondului forestier, proprietate privată aparținând Composesoratului Pădurilor și Pășunilor din satul Someșu Rece, Parohiei Ortodoxe Someșu Rece și persoanelor fizice Badiu Ioan Radu, Sîntmărian Lorin, Rău Gheorghe, Colțan Dan Mihail, Ilea Vasile Mircea, Ster Radu Voicu, Rotar Dan Valentin și Balc Eugen Emil, Unitatea de Producție I Someșul Rece, județul Cluj, a fost avizat cu procesul verbal CTAP nr. 8 din 02.07.2018, recepționat de beneficiar și verificat de Garda Forestieră Cluj.

- perioada de aplicare a amenajamentului silvic al fondului forestier, proprietate privată aparținând Composesoratului Pădurilor și Pășunilor din satul Someșu Rece, Parohiei Ortodoxe Someșu Rece și persoanelor fizice Badiu Ioan Radu, Sîntmărian Lorin, Rău Gheorghe, Colțan Dan Mihail, Ilea Vasile Mircea, Ster Radu Voicu, Rotar Dan Valentin și Balc Eugen Emil, Unitatea de Producție I Someșul Rece, județul Cluj este 01.01.2018 – 31.12.2027.

3. Cu ocazia examinării amenajamentului, Comisia a constatat următoarele:

Documentele privind proprietatea: Procesele verbale de punere în posesie nr. 2688/2051 din 31.05.2006 și nr. 2688/2102 din 28.11.2006 și Extrasele de carte funciară nr. 54513, 171553, 256804, 313038, 62882, 178439, 303835, 178440, 169795, 268211, 296411.

Suprafața inclusă în amenajament este de 976,6 ha, a făcut parte din O.S. Gilău (U.P. I Ijar), O.S. Someșu Rece (U.P. I Muntele Rece) și O.S. Cluj (U.P. II Făget) și are ca folosințe: păduri și terenuri destinate împăduririi sau reîmpăduririi – 964,1 ha, terenuri afectate gospodăririi silvice – 5,5 ha și terenuri scoase temporar din fondul forestier – 7,0 ha (ocupații și litigii – 7,0 ha).

- Suprafața încadrată în grupa I funcțională este de 964,1 ha.

- Structura fondului forestier (date medii):

compoziție: 60FA 21GO 5MO 4SC 3CA 2PIN 2PI 3DT; vârsta medie: 86 ani; volumul la ha: 199 m³; consistența medie: 0,73; clasa de producție medie: III.8; indicele de creștere curentă: 4,3 m³/an/ha; fond lemnos total: 191856 m³.

Procesul de producție s-a organizat în următoarele subunități de gospodărire:

S.U.P. A – Codru regulat – sortimente obișnuite:.....491,2 ha;
S.U.P. M – Păduri supuse regimului de conservare deosebită:.....472,9 ha.

Bazele de amenajare:

- regim: codru; crâng pentru salcâmete;

- compoziția țel: corespunzătoare tipului natural fundamental de pădure pentru arboretele exploatabile și compoziția țel la exploatabilitate pentru celelalte arborete;
- tratamente: tăieri progresive și tăieri în crâng;
- exploatabilitatea: de protecție pentru arboretele încadrate în grupa I funcțională și tehnică pentru arboretele încadrate în grupa a II a funcțională;
- ciclu: S.U.P. A – 110 ani.

Posibilitatea:

- Posibilitatea de produse principale: 1361 m³/an;
- Volum de recoltat din produse secundare: 431 m³/an, din care rărituri 430 m³/an;
- Volum maxim posibil de extras prin lucrări de conservare: 432 m³/an.

Lucrări prevăzute în deceniul în curs:

- asigurarea regenerării naturale: 69,0 ha;
- îngrijirea culturilor tinere: 81,87 ha;
- degajări: - ;
- curățiri: 17,5 ha, 11 m³;
- rărituri: 163,6 ha, 4297 m³;
- tăieri de regenerare: 131,8 ha, 13610 m³, din care:
 - tăieri progresive: 126,0 ha, 13229 m³;
 - tăieri în crâng: 5,8 ha, 381 m³.
- tăieri de igienă: 452,7 ha, 3770 m³;
- lucrări de conservare: 183,8 ha, 4317 m³;
- împăduriri: 16,89 ha.

4. Concluzii rezultate:

Se propune avizarea favorabilă a amenajamentului silvic al fondului forestier, proprietate privată aparținând Composesoratului Pădurilor și Pășunilor din satul Someșu Rece, Parohiei Ortodoxe Someșu Rece și persoanelor fizice Badiu Ioan Radu, Sîntmărian Lorin, Rău Gheorghe, Colțan Dan Mihail, Ilea Vasile Mircea, Ster Radu Voicu, Rotar Dan Valentin și Balc Eugen Emil, Unitatea de Producție I Someșul Rece, județul Cluj. Beneficiarii au obligația de a parcurge procedura legală de avizare de mediu, conform H.G. 1076/2004 privind stabilirea procedurii de realizare a evaluării de mediu pentru planuri și programe.

5. Comisia:

AVIZEAZĂ FAVORABIL

Amenajamentul silvic al fondului forestier, proprietate privată aparținând Composesoratului Pădurilor și Pășunilor din satul Someșu Rece, Parohiei Ortodoxe Someșu Rece și persoanelor fizice Badiu Ioan Radu, Sîntmărian Lorin, Rău Gheorghe, Colțan Dan Mihail, Ilea Vasile Mircea, Ster Radu Voicu, Rotar Dan Valentin și Balc Eugen Emil, Unitatea de Producție I Someșul Rece, județul Cluj

6. Difuzarea prezentului aviz către toți factorii interesați se va face prin grija secretariatului CTAS din minister.

**Vicepreședinte CTAS
Director General**

Ilie MIHALACHE

