



REGIA AUTONOMA OCOLUL SILVIC VALEA ȘIEULUI R.A.

Bistrita, str. Aleea Jupiter, nr.2, jud. Bistrita - Nasaud

Tel. / Fax. 0263-217813, E-mail os_sieu@yahoo.com

CUI - RO 25725314, J 06/ 317/30.06.2009

Nr. 3098 din 09.05.2024

CATRE,

GARDA FORESTIERA CLUJ,

In conformitate prevederile O.M. nr.767 din 23.08.2018, va notificam cu privire la constituirea actului de punere in valoare de produse accidentale, dupa cum urmeaza :

1.Date privind APV ;

-Numar **2400123801940**

-Denumire : **1571 STEGEA**

-UP.I **Mariselu**, u.a. **20A, 21A, 22A** .

-Suprafata **73,7** ha,

-Volum **608,42** mc,

-Proprietar **Comuna Mariselu**,

-Natura produsului **Accidentale I**,

-Suprafata ce necesita a fi impadurita : **este necesara impadurirea** prin cumulare de goluri pe cca 5,0 ha care vor fi evidentiata in cadrul documentatiei de derogare .

-Factorii destabilizatori care au afectat arboretul: **RUPTURI, DOBORÂTURI ȘI USCARI DE ARBORI**

-Numar si data contract de administrare : **6142/26.11.2013**

-Numarul si data documentului care atesta proprietatea : **PVPP nr.908 din 18.12.2000** .

2. Nu face obiectul depasirii posibilitatii stabilita prin amenajamentul silvic, recalculata .

3. FACE obiectul modificarii prevederilor amenajamentului – SUP M .

4. NU provine din arborete situate in proprietati mai mici de 10 ha neamenajate,

5. Arboretul NU ESTE este situat in afara arealului ,

6. Arboretul este cuprins in arii naturale protejate (SIT NATURA 2000 CUSMA) ua 22A.

Anexam prezentei urmatoarele :

-copii dupa :- AVIZ C.T.A.S. nr.343 din 31.10.2019,

-Ordin nr.2296/18.12.2020,

- Amenajamentul se află în perioada de prelungire a valabilității conform OUG nr. 177/2022 Art.III,-(3) fiind începută reamenajarea dar nu este susținută conferința II a de amenajare .

-fotografii relevante care dovedesc existenta factorilor destabilizatori, planul lucrarilor de conservare si descrierea parcelara a ua-urilor afectate.

-suprafata nu este inclusa in cadrul MĂSURII 15 de SILVOMEDIU .

Cu stima .

SEF OCOL,

ING. DEMIAN GRIGORE ADRIAN



RESPONSABIL FOND FORESTIER,

ING. EMRICH OCTAVIAN

ACT DE PUNERE ÎN VALOARE NR. 2400123801940

Unitate de Producție: I - Mărișelu

Denumire A.P.V: 1571 STEGEA


Suprafață totală act - (ha): 73.7 Tratament: T. PRODUSE ACCIDENTALE I Natura Produsului: PRODUSE ACCIDENTALE Tehnologia de Exploatare: TRUNCHIURI SI CATARGE Data inventarierii: 07.05.2024 Anul exploatării: 2024 Procedeeul de inventariere: FIR CU FIR Ciocan forma CIRCULARĂ nr.: BN0709 Accesibilitate: 501-1000	Informații privind N.T.S.M.		Grupa de specii	Nr. de arbori	Volum
	Stâncării pe - (ha): Arbori putregăioși - (buc): 1 cu un volum de - (mc): 0.44 Iescării - (buc): cu un volum de - (mc):		Rășinoase FAG Quercinee Diverse tari Diverse moi	700	608.42
			Total:	700	608.42


Specia	SORTARE DIMENSIONALĂ							Lemn lucru	Coajă	Lemn de foc		Volum brut
	G1	G2	G3	M1	M2	M3	LS			Total	VF	
MOLID	140.07	225.58	68.21	50.25	15.05		4.92	504.08	49.20	55.14	0.01	608.42
TOTAL	140.07	225.58	68.21	50.25	15.05		4.92	504.08	49.20	55.14	0.01	608.42


U.A.	Suprafață (ha)		Vârsta ani	Panta G	Semintș utilizabil				Total volum brut
	Par cursă	UA			%	S. tot	Compoziție		
20 A	26.00	26.00	135	7.00				0	149.34
21 A	30.00	30.00	130	25.00				0	439.36
22 A	17.70	17.70	120	15.00				0	19.72


U.A.	MO	Volum
20 A	149.34	149.34
21 A	439.36	439.36
22 A	19.72	19.72
Total	608.42	608.42


U.A.	Specia	Diametre		Înălțimi		Vârsta	Vol. arb	Nr. arb	Crestere	Sortare dimensională							Coajă	Lemn foc		Volum brut
		dt	dcg	ht	hc					G1	G2	G3	M1	M2	M3	LS		Total	VF	
20 A	MO	37.95	35.90	21.59	21.59	135	1.17	128		52.59	45.80	10.98	7.43	2.21		0.72	11.24	18.37		149.34
Total U.A.: 20 A								128		52.59	45.80	10.98	7.43	2.21		0.72	11.24	18.37		149.34
21 A	MO	31.69	35.00	21.70	21.70	130	0.82	535		85.64	171.99	54.50	40.56	12.14		3.98	36.37	34.18	0.01	439.36
Total U.A.: 21 A								535		85.64	171.99	54.50	40.56	12.14		3.98	36.37	34.18	0.01	439.36
22 A	MO	27.24	26.14	16.79	16.79	120	0.53	37		1.84	7.79	2.73	2.26	0.70		0.22	1.59	2.59		19.72
Total U.A.: 22 A								37		1.84	7.79	2.73	2.26	0.70		0.22	1.59	2.59		19.72
Total General U.A.								700		140.07	225.58	68.21	50.25	15.05		4.92	49.20	55.14	0.01	608.42

Șef Ocol,  DEMIAN GRIGORE ADRIAN

Întocmit, 

Birou Fond Forestier, 

Verificat, 



APV. 24 00123801940-1571

Proces-verbal de verificare

Încheiat astăzi 09.09.2024.

Subsemnatul, ing. Emrich Octavian, având funcția de ing. IT, în calitate de persoană desemnată cu verificarea lucrărilor de punere în valoare, în prezența:

1. ing. Mare Ilieț, în calitate de conducător al lucrărilor de teren la evaluarea masei lemnoase/.....;

2. ing. Emrich Octavian, în calitate de persoană care a efectuat lucrările de birou și de elaborare/introducere în SUMAL a actului de punere în valoare în stadiul „CULES”; și

3. pd. Cira Ioan, în calitate de titular al cantonului silvic Budac, am procedat la verificarea lucrărilor de evaluare a masei lemnoase din U.P. 1 Ma

Riseli u.a. 2024, natura produselor Acc., felul tăierii Acc.

Constatări:

B. VERIFICAREA LUCRĂRILOR DE BIROU

1. Încadrarea în prevederile amenajamentului silvic
Natura tăierii și volumul de extras (intensitatea tăierii) se încadrează în prevederile amenajamentului silvic:

DA (semnătura persoanei desemnate cu verificarea lucrărilor)
 NU, cu următoarea argumentație

..... (semnătura persoanei desemnate cu verificarea lucrărilor)
a) corelația între carnetul de inventariere și actul de punere în valoare, în privința numărului de arbori pe specii;
b) corelația între elementele dendrometrice medii pe specii consemnate în fișele de calcul ale acestora și cele utilizate la calculul actului de punere în valoare;

c) informațiile necesare completării tuturor rubricilor din actul de punere în valoare.

2. Există corelație între carnetul de inventariere și actul de punere în valoare în stadiul „CULES”, în privința unităților amenajistice în care s-a efectuat lucrarea:

DA (semnătura persoanei desemnate cu verificarea lucrărilor)
 NU, cu următoarea argumentație

..... (semnătura persoanei desemnate cu verificarea lucrărilor)
3. Există corelație între datele primare (carnetul de inventariere și fișele de despuiere, pe specii, categorii de diametre și clase de calitate) și actul de punere în valoare în stadiul „CULES”, în privința numărului de arbori:

DA (semnătura persoanei desemnate cu verificarea lucrărilor)
 NU, cu următoarea argumentație

..... (semnătura persoanei desemnate cu verificarea lucrărilor)
4. Există corelație între înălțimile medii pe specii determinate în teren (consemnate în fișele de calcul) și cele utilizate la calculul actului de punere în valoare:

DA (semnătura persoanei desemnate cu verificarea lucrărilor)
 NU, cu următoarea argumentație

..... (semnătura persoanei desemnate cu verificarea lucrărilor)
5. Au fost introduse în aplicația de calcul actul de punere în valoare, celelalte informații referitoare la evaluare (nr. dispozitiv special de marcat cu amprentă circulară și/sau pătrată, informații NTSM etc.):

DA (semnătura persoanei desemnate cu verificarea lucrărilor)
 NU, cu următoarea argumentație

..... (semnătura persoanei desemnate cu verificarea lucrărilor)
Concluzii se indeplinesc condițiile aprobării
În urma verificării lucrărilor de evaluare a masei lemnoase

SE PROPUNE:

- Aprobarea actului de punere în valoare (semnătura persoanei desemnate cu verificarea lucrărilor)
- Refacerea parțială a lucrărilor constând în

..... (semnătura persoanei desemnate cu verificarea lucrărilor)
3. Anularea lucrărilor de inventariere (semnătura persoanei desemnate cu verificarea lucrărilor)


Participanți la verificarea lucrărilor de evaluare:

- ing. Emrich Octavian nume, prenume, funcția și semnătura
- ing. Mare Ilieț nume, prenume, funcția și semnătura

* Completarea este facultativă.

3. pd. Cira Ioan

MINISTERUL MEDIULUI, APELOR ȘI PĂDURILOR



ORDIN

Nr. 2296/18.12.2020

pentru modificarea prevederilor amenajamentului silvic al fondului forestier proprietate publică și privată aparținând comunei Mărișelu, Unitatea de Producție I Mărișelu, județul Bistrița Năsăud

Având în vedere Referatul de aprobare nr. 132060/24.11.2020 al Direcției politicii și strategii în silvicultură,
ținând cont de Decizia Agenției pentru Protecția Mediului Bistrița Năsăud nr. 550/11.11.2019, în temeiul prevederilor art. 22 alin. (1) din Legea nr. 46/2008 – Codul silvic, republicată, cu modificările și completările ulterioare, ale art. 13 alin. (4) din Hotărârea Guvernului nr. 43/2020 privind organizarea și funcționarea Ministerului Mediului, Apelor și Pădurilor, precum și ale art. 57 alin. (1), (4), (5) din Ordonanța de urgență a Guvernului nr. 57/2019 privind Codul administrativ, cu modificările și completările ulterioare,

ministrul mediului, apelor și pădurilor emite următorul

ORDIN:

Art. 1. – Se aprobă modificarea prevederilor amenajamentului silvic al fondului forestier proprietate publică și privată aparținând comunei Mărișelu, Unitatea de Producție I Mărișelu, județul Bistrița Năsăud, potrivit Avizului Comisiei tehnice de avizare pentru silvicultură nr. 343/31.10.2019, prevăzut în anexa care face parte integrantă din prezentul ordin.

Art. 2. – Direcția politicii și strategii în silvicultură din cadrul Ministerului Mediului, Apelor și Pădurilor transmite prezentul ordin Primăriei comunei Mărișelu, care răspunde de aplicarea și respectarea prevederilor acestuia.

Art. 3. – Prezentul ordin s-a întocmit în 3 exemplare, două pentru emitent, iar al treilea pentru Primăria comunei Mărișelu.

MINISTRUL MEDIULUI, APELOR ȘI PĂDURILOR

Mircea FECHET



MINISTERUL APELOR ȘI PĂDURILOR
Comisia tehnică de avizare pentru silvicultură

AVIZ CTAS nr. 343 din 31.10.2019
pentru modificarea prevederilor amenajamentului silvic al fondului forestier
proprietate publică și privată aparținând comunei Mărișelu, Unitatea de Producție I Mărișelu,
Județul Bistrița Năsăud, prezentate în studiu adițional la amenajament

1. Au participat la ședința de avizare:

Președinte de ședință: Dănuț Iacob

Membri CTAS: Ciprian Bădescu, Marian Tudoran, Buzea Valeriu, Liviu Filip, Cristea Ioan,
Gheorghe Gheorghită, Macău Cristian, Cristea Marius

2. Necesitatea întocmirii addendumului (studiului adițional):

Amenajamentul silvic al fondului forestier proprietate publică și privată aparținând comunei Mărișelu, Unitatea de Producție I Mărișelu, județul Bistrița Năsăud, a fost analizat și avizat în Comisia tehnică de avizare pentru silvicultură în ședința din 05.11.2015, aviz CTAS nr. 319/05.11.2015, fiind aprobat cu ordinul ministrului apelor și pădurilor nr. 1233/18.09.2017.

Necesitatea elaborării prezentului addendum (studiu adițional) o constituie includerea terenurilor în suprafață de 22,60 ha, provenite din pășuni împădurite, proprietate privată aparținând comunei Mărișelu. De asemenea, în conformitate cu Decizia APM Bistrița Năsăud nr. 159/11.04.2017, subparcelele 5A, 6A, 7A și 7C se suprapun parțial (5,0 ha – conform Legii 5/2000 privind aprobarea Planului de amenajare a teritoriului național - Secțiunea a III-a - zone protejate) peste aria protejată de interes național 2.221 Comarnic și au fost delimitate subparcele noi și zone, prin acest addendum, în categoria funcțională 1.5C (SUP E). Comisia tehnică de avizare pentru silvicultură, din cadrul M.A.P. a dispus, în ședința CTAS din data de 26.07.2018, elaborarea unui addendum (studiu adițional), de modificare a prevederilor amenajamentului fondului forestier proprietate publică și privată aparținând comunei Mărișelu, Unitatea de Producție I Mărișelu.

3. Din analiza făcută în cadrul ședinței de avizare a rezultat:

Modificările prevederilor amenajamentului silvic al fondului forestier proprietate publică și privată aparținând comunei Mărișelu, Unitatea de Producție I Mărișelu, județul Bistrița Năsăud, prezentate în studiul adițional la amenajament, au fost întocmite și avizate de către S.C. Passilva Proiect S.R.L. Huși cu procesul verbal CTAP nr. 16 din 01.08.2019, șef de proiect ing. Ceornea Ciprian, expert C.T.A.P. ing. Liviu Filip.

Prevederile prezentului studiu sunt valabile pe perioada rămasă de aplicare a amenajamentului silvic, respectiv până la 31.12.2023.

4. Cu ocazia examinării addendumului (studiului adițional), Comisia a constatat următoarele:

Documentele privind proprietatea: Procesele verbale de punere în posesie nr. 36 din 09.09.2009, nr. 464 din 18.06.2001, nr. 908 din 18.12.2000, Titlul de proprietate nr. 281299 din 15.10.2004 și Decizia Prefectului județului Bistrița Năsăud nr. 360 din 15.11.1991.

Suprafața inclusă în amenajament este de 463,6 ha, a făcut parte din O.S. Valea Șielui (U.P. VI Mărișelu) și din pășunea împădurită aparținând comunei Mărișelu (fond forestier proprietate privată – 46,9 ha) și are ca folosințe: păduri și terenuri destinate împăduririi sau reîmpăduririi – 461,7 ha, terenuri afectate gospodăririi silvice – 1,5 ha și terenuri neproductive – 0,4 ha.

- Suprafața încadrată în grupa I funcțională este de 373,0 ha;
- Suprafața încadrată în grupa a II a funcțională este de 88,7 ha.

- Structura fondului forestier (date medii):

compoziție: 63MO 16FA 6CA 6GO 4BR 3ST 1TE 1DT; vârsta medie: 85 ani; volumul la ha: 240 m³; consistența medie: 0,64; clasa de producție medie: 3,6; indicele de creștere curentă: 4,7 m³/an/ha; fond lemnos total: 110741 m³.

Procesul de producție s-a organizat în următoarele subunități de gospodărire:

S.U.P. A – Codru regulat – sortimente obișnuite:.....	231,3 ha;
S.U.P. B – Păduri supuse regimului de ocrotire integrală:.....	5,0 ha;
S.U.P. M – Păduri supuse regimului de conservare deosebită:.....	225,4 ha.

Bazele de amenajare:

- regim: codru;
- compoziția țel: corespunzătoare tipului natural fundamental de pădure pentru arboretele exploatabile și compoziția țel la exploatabilitate pentru celelalte arborete;
- tratamente: tăieri progresive;
- exploatabilitatea: de protecție pentru arboretele încadrate în grupa I funcțională și tehnică pentru arboretele încadrate în grupa a II a funcțională;
- ciclu: S.U.P. A – 110 ani.

Posibilitatea:

- Posibilitatea de produse principale: 721 m³/an;
- Volum de recoltat din produse secundare: 215 m³/an, din care rărituri 209 m³/an;
- Volum maxim posibil de extras prin lucrări de conservare: 496 m³/an.

Lucrări prevăzute în deceniul în curs:

- asigurarea regenerării naturale: 83,90 ha;
- îngrijirea culturilor: 18,30 ha;
- degajări: 7,70 ha;
- curățiri: 4,80 ha, 59 m³;
- rărituri: 78,97 ha, 2092 mc;
- tăieri de regenerare: 54,40 ha, 7210 m³, din care:
 - tăieri progresive: 54,40 ha, 7210 m³.
- tăieri de igienă: 84,60 ha, 330 m³ (66 m³/an*5 ani);
- lucrări de conservare: 180,60 ha, 4964 m³;
- împăduriri: 20,00 ha.

5. Concluzii rezultate: se propune avizarea favorabilă a modificărilor amenajamentului silvic al fondului forestier proprietate publică și privată aparținând comunei Mărișelu, Unitatea de Producție I Mărișelu, județul Bistrița Năsăud, prezentate în studiul adițional la amenajament. Beneficiarul are obligația de a parcurge procedura legală de avizare de mediu, conform H.G. 1076/2004 privind stabilirea procedurii de realizare a evaluării de mediu pentru planuri și programe.

6. Comisia:

AVIZEAZĂ FAVORABIL

modificarea prevederilor amenajamentului silvic al fondului forestier proprietate publică și privată aparținând comunei Mărișelu, Unitatea de Producție I Mărișelu, județul Bistrița Năsăud, prezentate în studiul adițional la amenajament

7. Difuzarea prezentului aviz către toți factorii interesați se va face prin grija secretariatului CTAS din minister.

Președinte CTAS,
Secretar de Stat

Daniel – Constantin COROAMĂ



18 B 4,8 HA GF:1-5N SUP:A TS:3332 TP:1341 SOL: 3305 Versant ondulat, EXPOZ.: SE ÎNCLINAREA : 30 G, ALTITUDINE: 1225,0 - 1370,0 M. LIT: cont. norm. TIPFL: Asperula - Dentaria Nat. fundam. de prod. mijl. rel. plurien COMPOZIȚIA ACTUALĂ: 5MO 4FA 1BR COMPOZIȚIA ȚEL: 6MO 2BR 2FA SORT: MO Gros, cherest. VÂRSTA EXP:100 ani													ELM	P	M	VIR			C	AM	EL	PROVE-	VI	DENS	VOLUM			CRES
SEM UTIL: 4MO 4FA 2BR /0,6 S, mixt SUBARB: DATECOMP:Doborâturi izolate, Alte date compl., POL: ERZ: LUCRĂRIEXEC: LUCRĂRIPROP.:T. progresive (racord.), împäd. ajutorarea regenerării naturale îngrijirea semînțușului													ARB	R	RE	STA	D	H	L	ES	AG	NIENȚA	TA	--	MC/	MC/	MC/	
														P	GE	ANI	CM	M	P	TE	AJ		LI	CONS	HA	UA	HA	
													MO	5	ÎN	120	44	22	3		5	RN	N	0,15	75	360	0,7	
													FA	4	ÎN	150	52	26	3	M	5	RN	N	0,12	56	269	0,3	
													BR	1	ÎN	160	58	28	3	M	5	RN	N	0,03	22	106	0,2	
													Total			120			3					0,3	153	735	1,2	

19 14,6 HA GF:1-5N SUP:A TS:2311 TP:1153 SOL: 4101 Vers. super. plan, EXPOZ.: ÎNCLINAREA : 7 G, ALTITUDINE: 1450,0 - 1515,0 M. LIT: cont. subț. TIPFL: Vaccinium Nat. fundam. de prod. infer. rel. plurien COMPOZIȚIA ACTUALĂ: 10MO COMPOZIȚIA ȚEL: 10MO SORT: MO Mijl.-gros,cel.,constr.,cher. VÂRSTA EXP:110 ani													ELM	P	M	VIR			C	AM	EL	PROVE-	VI	DENS	VOLUM			CRES
SEM UTIL: SUBARB: DATECOMP:Uscare slabă, POL: ERZ: LUCRĂRIEXEC: LUCRĂRIPROP.:T. igienă													ARB	R	RE	STA	D	H	L	ES	AG	NIENȚA	TA	--	MC/	MC/	MC/	
														P	GE	ANI	CM	M	P	TE	AJ		LI	CONS	HA	UA	HA	
													MO	2	ÎN	120	36	21	4	M	3	RN	N	0,10	47	686	0,4	
													MO	6	ÎN	50	20	13	4		2	RN	N	0,30	71	1037	3,2	
													MO	2	ÎN	25	10	8	4	M	2	RN	N	0,10	11	161	0,9	
													Total			50			4					0,5	129	1884	4,5	

20 A 26,0 HA GF:1-5I, 3F SUP:M TS:2311 TP:1153 SOL: 4101 Versant ondulat, EXPOZ.: N ÎNCLINAREA : 25 G, ALTITUDINE: 1265,0 - 1400,0 M. LIT: cont. norm. TIPFL: Vaccinium Nat. fundam. de prod. infer. rel. plurien COMPOZIȚIA ACTUALĂ: 10MO COMPOZIȚIA ȚEL: 10MO SORT: MO Mijl.-gros,cel.,constr.,cher. VÂRSTA EXP:													ELM	P	M	VIR			C	AM	EL	PROVE-	VI	DENS	VOLUM			CRES
SEM UTIL: 10MO /0,4 S, mixt SUBARB: DATECOMP:Rocă la supraf. pe 0,1/S, Doborâturi destul de frecv., Uscare slabă,Alte date compl., POL: ERZ: LUCRĂRIEXEC: LUCRĂRIPROP.:T. conservare ajutorarea regenerării naturale îngrijirea semînțușului													ARB	R	RE	STA	D	H	L	ES	AG	NIENȚA	TA	--	MC/	MC/	MC/	
														P	GE	ANI	CM	M	P	TE	AJ		LI	CONS	HA	UA	HA	
													MO	3	ÎN	160	52	25	4	I	4	RN	S	0,15	90	2340	0,5	
													MO	7	ÎN	125	36	23	4		4	RN	N	0,35	186	4836	1,3	
													Total			125			4					0,5	276	7176	1,8	

20 B 0,4 HA GF:1-3F SUP:M TS:2311 TP:1153 SOL: 4101 Vers. super. ondulat, EXPOZ.: NV ÎNCLINAREA : 7 G, ALTITUDINE: 1380,0 M. LIT: lipsă TIPFL: Vaccinium Nat. fundam. de prod. infer. rel. echien COMPOZIȚIA ACTUALĂ: 10MO COMPOZIȚIA ȚEL: 10MO SORT: MO Mijl.-gros,cel.,constr.,cher. VÂRSTA EXP:													ELM	P	M	VIR			C	AM	EL	PROVE-	VI	DENS	VOLUM			CRES
SEM UTIL: SUBARB: DATECOMP:Alte date compl., POL: ERZ: LUCRĂRIEXEC: LUCRĂRIPROP.:T. igienă													ARB	R	RE	STA	D	H	L	ES	AG	NIENȚA	TA	--	MC/	MC/	MC/	
														P	GE	ANI	CM	M	P	TE	AJ		LI	CONS	HA	UA	HA	
													MO	10	ÎN	30	12	8	4		0	RN	N	0,40	45	18	40	
													Total			30			4					0,4	45	18	40	

21 A 30,0 HA GF:1-5I, 3F SUP:M TS:2311 TP:1153 SOL: 4101 Versant ondulat, EXPOZ.: NV ÎNCLINAREA : 25 G, ALTITUDINE: 1330,0 - 1460,0 M. LIT: cont. subț. TIPFL: Vaccinium Nat. fundam. de prod. infer. plurien COMPOZIȚIA ACTUALĂ: 10MO COMPOZIȚIA ŢEL: 10MO SORT: MO Mijl.-gros, cel., constr., cher. VÂRSTA EXP: SEM UTIL: 10MO /0,4 S, mixt SUBARB: DATECOMP: Doborâturi izolate, Alte date compl., POL: ERZ LUCRĂRIEXEC: LUCRĂRIPROP.: T. conservare ajutorarea regenerării naturale														ELM	P	M	VIR			C	AM	EL	PROVE-	VI	DENS	VOLUM	CRES
ARB	R	RE	STA	D	H	L	ES	AG	NIENȚA	TA	-	MC/	MC/	MC/													
	P	GE	ANI	CM	M	P	TE	AJ		LI	CONS	HA	UA	HA													
MO	1	ÎN	150	46	25	4	M	4	RN	S	0,05	30	900	0,2													
MO	6	ÎN	120	32	23	4		4	RN	S	0,30	160	4800	1,1													
MO	3	ÎN	80	26	15	5	M	3	RN	N	0,15	43	1290	1,0													
Total																											
			120				4				0,5	233	690	2,3													

Pos = 434

21 B 2,2 HA GF:1-5I, 3F SUP:M TS:2311 TP:1153 SOL: 4101 Versant ondulat, EXPOZ.: NV ÎNCLINAREA : 15 G, ALTITUDINE: 1450,0 M. LIT: subț. într. TIPFL: Vaccinium Nat. fundam. de prod. infer. rel. echien COMPOZIȚIA ACTUALĂ: 10MO COMPOZIȚIA ŢEL: 10MO SORT: MO Mijl. și subțire. VÂRSTA EXP: SEM UTIL: SUBARB: DATECOMP: Alte date compl., POL: ERZ LUCRĂRIEXEC: LUCRĂRIPROP.: T. conservare ajutorarea regenerării naturale îngrijirea semintişului														ELM	P	M	VIR			C	AM	EL	PROVE-	VI	DENS	VOLUM	CRES
ARB	R	RE	STA	D	H	L	ES	AG	NIENȚA	TA	-	MC/	MC/	MC/													
	P	GE	ANI	CM	M	P	TE	AJ		LI	CONS	HA	UA	HA													
MO	10	ÎN	120	30	20	5		4	RN	N	0,20	88	194	0,6													
Total																											
			120				5				0,2	88	194	0,6													

Pos = 20

22 A 17,7 HA GF:1-5I, 3F, 5N SUP:M TS:2311 TP:1153 SOL: 4101 Versant ondulat, EXPOZ.: NV ÎNCLINAREA : 15 G, ALTITUDINE: 1400,0 - 1530,0 M. LIT: subț. într. TIPFL: Vaccinium Nat. fundam. de prod. infer. plurien COMPOZIȚIA ACTUALĂ: 10MO COMPOZIȚIA ŢEL: 10MO SORT: MO Mijl. și subțire. VÂRSTA EXP: SEM UTIL: 10MO /0,3 S, mixt SUBARB: DATECOMP: Doborâturi izolate, Alte date compl., POL: ERZ LUCRĂRIEXEC: LUCRĂRIPROP.: T. conservare ajutorarea regenerării naturale														ELM	P	M	VIR			C	AM	EL	PROVE-	VI	DENS	VOLUM	CRES
ARB	R	RE	STA	D	H	L	ES	AG	NIENȚA	TA	-	MC/	MC/	MC/													
	P	GE	ANI	CM	M	P	TE	AJ		LI	CONS	HA	UA	HA													
MO	1	ÎN	160	46	22	5	I	4	RN	S	0,05	25	443	0,1													
MO	9	ÎN	110	30	19	5		4	RN	N	0,45	183	3239	1,8													
Total																											
			110				5				0,5	208	3682	1,9													

Pos 305

22 B 2,8 HA GF:1-5I, 5N SUP:M TS:2311 TP:1153 SOL: 4101 Versant ondulat, EXPOZ.: NV ÎNCLINAREA : 15 G, ALTITUDINE: 1465,0 - 1490,0 M. LIT: subț. într. TIPFL: Vaccinium Tânăr nedefinit rel. echien COMPOZIȚIA ACTUALĂ: 10MO COMPOZIȚIA ŢEL: 10MO SORT: MO Mijl. și subțire. VÂRSTA EXP: SEM UTIL: SUBARB: DATECOMP: Alte date compl., POL: ERZ LUCRĂRIEXEC: LUCRĂRIPROP.: îngrijirea semintişului, completări														ELM	P	M	VIR			C	AM	EL	PROVE-	VI	DENS	VOLUM	CRES
ARB	R	RE	STA	D	H	L	ES	AG	NIENȚA	TA	-	MC/	MC/	MC/													
	P	GE	ANI	CM	M	P	TE	AJ		LI	CONS	HA	UA	HA													
MO	10	ÎN	5	0	1	5		0	RN	N	0,20	1	3	0,1													
Total																											
			5				5				0,2	1	3	0,1													

SIT



O.S.VALEA ȘIEULUI R.A., UP I Mărișelu, ua 20A,21A,22A, proprietate a comunei Mărișelu, accidentale
I pe 75,7 ha cu un volum de 608,42 mc .

ȘEF OCOL,
Ing.Demian Adrian





O.S.VALEA ȘIEULUI R.A., UP I Mărișelu, ua 20A,21A,22A, proprietate a comunei Mărișelu, accidentale
I pe 75,7 ha cu un volum de 608,42 mc .

ȘEF OCOL,
Ing.Demian Adrian





O.S.VALEA ȘIEULUI R.A., UP I Mărișelu, ua 20A,21A,22A, proprietate a comunei Mărișelu, accidentale
I pe 75,7 ha cu un volum de 608,42 mc.

ȘEF OCOL,
Ing.Demian Adrian





O.S.VALEA ȘIEULUI R.A., UP I Mărișelu, ua 20A,21A,22A, proprietate a comunei Mărișelu, accidentale
I pe 75,7 ha cu un volum de 608,42 mc .

ȘEF OCOL,
Ing.Demian Adrian





O.S.VALEA ȘIEULUI R.A., UP I Mărișelu, ua 20A,21A,22A, proprietate a comunei Mărișelu, accidentale
I pe 75,7 ha cu un volum de 608,42 mc

ȘEF OCOL,
Ing.Demián Adrian





O.S.VALEA ȘIEULUI R.A., UP I Mărișelu, ua 20A,21A,22A, proprietate a comunei Mărișelu, accidentale
I pe 75.7 ha cu un volum de 608,42 mc

ȘEF OCOL
Ing.Demian Adrian

