



REGIA NAȚIONALĂ A PĂDURILOR - ROMSILVA  
DIRECȚIA SILVICĂ ALBA  
OCOLUL SILVIC BLAJ

Municipiul Blaj, str. Iuliu Maniu nr. 2B, jud. Alba  
Tel: 0358111641, 0748293915, Fax: 0358111641, email: [blaj@alba.rosilva.ro](mailto:blaj@alba.rosilva.ro)

Nr. 3554 /30.04.2024

Către,  
Garda Forestieră Cluj

NOTIFICARE

Prin prezenta vă înaintăm spre verificare și avizare, conform art. 5, alin. (1) din Ordinul 767/2018, următoarea partida de produse accidentale I:

Partida		Ocolul Silvic	U.P.		u.a.	Felul tăierii	S -ha-	Volum -mc-	Proprietar	Obs
Nr.	Denumire		Nr.	Denumire						
995	Coman	Blaj	III	Gotu	53 A, 54 A, 54 B	Acc I + Dob I	43,0	574,21	RNP	-

**Prin exploatarea acestui A.P.V.:**

- nu se depășește posibilitatea stabilită prin amenajamentul silvic (O.M. 766/2018);
- nu sunt necesare modificări ale prevederilor amenajamentului silvic
- nu sunt arborete situate în afara arealului (O.M. 766/2018);
- A.P.V. nu provine din proprietăți mai mici de 10 ha neamenajate (O.M. 766/2018);
- punerea în valoare s-a făcut în arborete fără restricții privind protecția mediului;
- ◆ **Factori destabilizatori care au afectat arboretul:** vânt, precipitații abundente sub forma de zapada;
- ◆ **Numărul/ data și durata contractului de administrarea sau servicii silvice:** nu este cazul;
- ◆ **Numărul/ data înregistrării contractului la Garda Forestieră Cluj:** nu este cazul;
- ◆ **Numărul/ data documentului care atestă proprietatea:** nu este cazul;

Șef ocol

ing. Pandor Bianca



ACT DE PUNERE ÎN VALOARE NR. 2400295000240

Unitate de Producție: III - Gotu  
Denumire A.P.V: 995 Coman

Suprafață totală act - (ha): 43.0 Tratament: T. PRODUSE ACCIDENTALE I Natura Produsului: PRODUSE ACCIDENTALE Tehnologia de Exploatare: SORTIMENTE SI MULTIPLI DE SORTIMENTE Data inventarierii: 29.04.2024 Anul exploatarii: 2024 Procedeul de inventariere: FIR CU FIR Ciocan forma CIRCULARĂ nr.: PS/74/1 Accesibilitate: 501-1000										Informații privind N.T.S.M.					Grupa de specii		Nr. de arbori	Volum		
Stâncării pe - (ha): Arbori putregăioși - (buc): 8 cu un volum de - (mc): 3.47 Iescării - (buc): 29 cu un volum de - (mc): 24.03										Rășinoase FAG Quercinee Diverse tari Diverse moi		508	574.21							
Total:										Total:		508	574.21							
Specia		SORTARE DIMENSIONALĂ							Lemn lucru	Coajă	Lemn de foc		Volum brut							
		G1	G2	G3	M1	M2	M3	LS			Total	VF								
BRAD		0.37	3.22	0.54	0.33	0.09		0.03	4.58	0.51	0.44		5.53							
MOLID		70.38	93.88	28.17	20.75	5.89		1.88	220.95	21.36	326.37	0.01	568.68							
TOTAL		70.75	97.10	28.71	21.08	5.98		1.91	225.53	21.87	326.81	0.01	574.21							
U.A.	Suprafață (ha)		Vârsta ani	Panta G	Seminiș utilizabil					Total volum brut										
	Par cursă	UA			%	S. tot	Compoziție				H.									
53 A	20.00	36.20	116	30.00					0				307.98							
54 A	15.00	32.30	116	34.00					0				182.90							
54 B	8.00	9.45	91	22.00					0				83.33							
U.A.	BR	MO	Volum																	
53 A	5.53	302.45	307.98																	
54 A		182.90	182.90																	
54 B		83.33	83.33																	
Total	5.53	568.68	574.21																	
U.A.	Specia	Diametre		Înălțimi		Vârsta	Vol. arb	Nr. arb	Creștere	Sortare dimensională							Coajă	Lemn foc		Volum brut
		dt	dcg	ht	hc					G1	G2	G3	M1	M2	M3	LS		Total	VF	
53 A	BR	30.00	30.00	26.32	26.32	116	1.11	5		0.37	3.22	0.54	0.33	0.09		0.03	0.51	0.44		5.53
	MO	34.05	37.85	26.19	26.19	116	1.20	260		38.04	47.85	14.98	10.41	2.95		0.94	11.07	176.21		302.45
Total U.A.: 53 A								265		38.41	51.07	15.52	10.74	3.04		0.97	11.58	176.65		307.98
54 A	MO	30.87	33.00	25.31	25.31	116	1.01	183		17.31	33.43	10.13	8.37	2.37		0.75	7.14	103.40	0.01	182.90
Total U.A.: 54 A								183		17.31	33.43	10.13	8.37	2.37		0.75	7.14	103.40	0.01	182.90
54 B	MO	35.73	34.62	26.46	26.46	91	1.39	60		15.03	12.60	3.06	1.97	0.57		0.19	3.15	46.76		83.33
Total U.A.: 54 B								60		15.03	12.60	3.06	1.97	0.57		0.19	3.15	46.76		83.33
Total General U.A.								508		70.75	97.10	28.71	21.08	5.98		1.91	21.87	326.81	0.01	574.21

Șef Ocol,

Pandor Bianca-Ioana-Maria



Întocmit,

Muresan Adrian

Birou Fond Forestier,

Verificat,

30.04.2024

[Signature]

09.05.2019

D-lei dlure sau

MINISTERUL APELOR ȘI PĂDURILOR

*Blange*



*F. J. Blange*  
*Portocală*

ORDIN

Nr. 579/12.04.2019

pentru aprobarea amenajamentului silvic al fondului forestier proprietate publică a statului, administrat de Regia Națională a Pădurilor - Romsilva, prin Ocolul Silvic Blaj, Direcția Silvică Alba


Având în vedere Referatul de aprobare nr. 132211/25.03.2019 al Direcției Politici și Strategii în Silvicultură,

în conformitate cu Avizul Comisiei tehnice de avizare pentru silvicultură din Ministerul Apelor și Pădurilor nr. 599/13.12.2018 și ținând cont de Decizia de încadrare a Agenției pentru Protecția Mediului Alba nr. 8998 din 14.02.2019,

în temeiul prevederilor art. 22 alin. (1) din Legea nr. 46/2008 - Codul silvic, republicată, cu modificările și completările ulterioare, precum și ale art. 13 alin. (5) din Hotărârea Guvernului nr. 20/2017 privind organizarea și funcționarea Ministerului Apelor și Pădurilor, cu modificările și completările ulterioare,

ministrul apelor și pădurilor emite urmatorul

ORDIN:



Art. 1. - Se aprobă amenajamentul silvic al fondului forestier proprietate publică a statului, administrat de Regia Națională a Pădurilor - Romsilva, prin Ocolul Silvic Blaj, Direcția Silvică Alba.


Art. 2. - Direcția Politici și Strategii în Silvicultură din cadrul Ministerului Apelor și Pădurilor transmite prezentul ordin Regiei Naționale a Pădurilor - Romsilva, care răspunde de aplicarea și respectarea prevederilor acestuia.

Art. 3. - Prezentul ordin s-a întocmit în 3 exemplare, două pentru emitent, iar al treilea pentru Regia Națională a Pădurilor - Romsilva.





MINISTERUL CERCETĂRII ȘI INOVĂRII  
INSTITUTUL NAȚIONAL DE CERCETARE - DEZVOLTARE  
ÎN SILVICULTURĂ "MARIN DRĂCEA"  
CIF: RO 34638446, J23/1947/2015



**STAȚIUNEA DE CERCETARE - DEZVOLTARE  
ȘI EXPERIMENTARE - PRODUCȚIE PITEȘTI**

Str. Trivale, Nr. 82 bis, 110058 Pitești, jud. Argeș

Tel./Fax: 0248-220397, 0248-223077

<http://www.icas.ro>; [icas.pitesti@yahoo.com](mailto:icas.pitesti@yahoo.com)

**AMENAJAMENTUL  
U.P. III GOTU  
OCOLUL SILVIC BLAJ  
DIRECȚIA SILVICĂ ALBA**

**DIRECTOR TEHNIC  
ȘEF PROIECT  
PROIECTANT**

ing. Florin Achim  
ing. Sorin Badea  
ing. Sorin Cîrstea



CONFORM  
CU ORIGINALUL

Exemplarul 1

2018



DESCRIEREA STATIUNII SI ARBORETULUI														UP 3														
ELM ARB	P R P	M R E	VAR STA ANI	DM CM	HM M	C L P	A MES TEC	EL AG AJ	PROVE NIENTA	VI TA LI	DENS	VOLUM																
											CONS	MC/HA	MC/UA	MC/HA														
53 A 36.20 HA GF: 1-5M 4J 1C SUP: A TS: 3333 TP: 1111 SOL: 3201 Versant ondulat EXPOZITIE: NV INC: 30 G ALTITUDINE: 1200 - 1600 M LITIERA: continua-subtire TIP FLORA: Asperula-Dentaria Natural fundamental prod. sup. relativ-echien COMP.ACTUALA: 10 MO COMP.TEL: 9MO 1LA SORT: MO Gros si f.gros,cherestea VARSTA EXPL.: 110 ani SEM.UTIL: 10MO 5 ani 0.3S mixt SUBARBORET: DATE COMPL.: POL: ERZ: LUCRARI EXEC.: 2017-T.produse accidentale LUCRARI PROP.: T.PROGRESIVE(punere lumina) AJUTORAREA REG NATURALE INGRIJIREA SEMINTISULUI														MO	6	IN	110	40	34	2		RN	V	0.36	187	8769	23	
MO	4	IN	80	30	28	2	M	.6	RN	V	0.24	161	3828	23														
TOTAL											110	2	0.6	348	12997	41												
DESCRIEREA STATIUNII SI ARBORETULUI																												
53 B 1.90 HA GF: 1-5M 4J 1C SUP: A TS: 3332 TP: 1114 SOL: 3201 Versant inferior ondulat EXPOZITIE: NV INC: 32 G ALTITUDINE: 1400 M LITIERA: lipsa TIP FLORA: Asperula-Dentaria Natural fundamental prod. mij. echien COMP.ACTUALA: 7 MO 1BR 1FA 1LA COMP.TEL: 7MO 1BR 1LA 1FA SORT: MO Gros,cherestea VARSTA EXPL.: 100 ani SEM.UTIL: SUBARBORET: DATE COMPL.: POL: ERZ: LUCRARI EXEC.: 2012-T.rase,impaduriri LUCRARI PROP.: DEGAJARI														MO	5	P	10	4	3	3		NEC	N	0.45	9	17	13	
MO	2	IN	5		1	3	M		RN	N	0.18	1	2	13														
BR	1	IN	5		1	3	M		RN	N	0.09			13														
FA	1	IN	5		1	3	M		RN	N	0.09			13														
LA	1	P	5		1	3	M		NEC	N	0.09			13														
TOTAL											10	3	0.9	10	19	13												
DESCRIEREA STATIUNII SI ARBORETULUI																												
53 C 0.63 HA GF: 1-5M 4J 1C SUP: A TS: 3332 TP: 1114 SOL: 3201 Versant inferior ondulat EXPOZITIE: NV INC: 22 G ALTITUDINE: 1350 - 1400 M LITIERA: lipsa TIP FLORA: Asperula-Dentaria Natural fundamental prod. mij. relativ-echien COMP.ACTUALA: 10 MO COMP.TEL: 10MO SORT: MO Gros,cherestea VARSTA EXPL.: 100 ani SEM.UTIL: SUBARBORET: DATE COMPL.: POL: ERZ: LUCRARI EXEC.: LUCRARI PROP.: CURATIRI														MO	4	IN	25	12	11	3	M	.2	RN	N	0.36	67	42	15
MO	6	P	15	6	5	3			NEC	N	0.54	26	16	3.8														
TOTAL											15	3	0.9	93	58	15												
DESCRIEREA STATIUNII SI ARBORETULUI																												
53 D 1.99 HA GF: 1-5M 4J 1C SUP: A TS: 3332 TP: 1114 SOL: 3201 Versant inferior ondulat EXPOZITIE: NV INC: 28 G ALTITUDINE: 1250 M LITIERA: lipsa TIP FLORA: Asperula-Dentaria Artificial de prod. mij. echien COMP.ACTUALA: 10 MO COMP.TEL: 8MO 1DR 1DT SORT: MO Gros,cherestea VARSTA EXPL.: 100 ani SEM.UTIL: SUBARBORET: DATE COMPL.: POL: ERZ: LUCRARI EXEC.: LUCRARI PROP.: DEGAJARI														MO	3	IN	10	4	3	3	M		RN	N	0.24	5	10	15
MO	7	IN	5		1	3			RN	N	0.56	2	4	15														
TOTAL											5	3	0.8	7	14	15												




CONFORM  
CU ORIGINALUL

DESCRIEREA STATIONII SI ARBORETULUI										ELM ARB	P R P	M R E	VAR STA ANI	DM CM	HM M	C L P	A MES TEC	EL AG AJ	PROVE NIENTA	VI TA LI	DENS		VOLUM		
																					CONS	MC/HA	MC/UA	MC/HA	
54 A 32.30 HA GF: 1 - 5H 5M 4J <b>SUP: K</b> TS: 2332 TP: 1113 SOL: 4301 Versant inferior ondulat EXPOZITIE: SV INC: 34 G ALTITUDINE: 1350 - 1450 M LITIERA: continua-subtire TIP FLORA: Asperula-Dentaria Natural fundamental prod. mij. relativ-echien COMP.ACTUALA: 10 MO COMP.TEL: 10MO SORT: MO Gros,cherestea VARSTA EXPL.: SEM.UTIL: SUBARBORET: DATE COMPL.: POL: ERZ: LUCRARI EXEC.: LUCRARI PROP.: T.IGIENA										MO	7	IN	110	38	29	3		.6	RN	N	0.56	407	13146		
										MO	3	IN	80	30	27	3	M	.6	RN	N	0.24	159	5126		
										TOTAL			110								0.8	566	18282		
54 B 9.45 HA GF: 1 - 5H 5M 4J <b>SUP: K</b> TS: 2332 TP: 1113 SOL: 4301 Versant ondulat EXPOZITIE: SV INC: 22 G ALTITUDINE: 1450 - 1600 M LITIERA: continua-subtire TIP FLORA: Asperula-Dentaria Natural fundamental prod. mij. relativ-echien COMP.ACTUALA: 10 MO COMP.TEL: 10MO SORT: MO Gros,cherestea VARSTA EXPL.: SEM.UTIL: SUBARBORET: DATE COMPL.: POL: ERZ: LUCRARI EXEC.: 2017-T.produse accidentale LUCRARI PROP.: TAIERI DE CONSERVARE										MO	2	IN	115	40	28	3	M	.6	RN	N	0.16	111	1049		
										MO	8	IN	85	30	25	3		.6	RN	N	0.64	382	3610		
										TOTAL			85								0.8	493	4659		
55 25.81 HA GF: 1 - 5H 5M 4J <b>SUP: K</b> TS: 2333 TP: 1111 SOL: 3201 Versant ondulat EXPOZITIE: NE INC: 25 G ALTITUDINE: 1400 - 1650 M LITIERA: continua-subtire TIP FLORA: Asperula-Dentaria Natural fundamental prod. sup. relativ-echien COMP.ACTUALA: 10 MO COMP.TEL: 10MO SORT: MO Gros si f.gros,cherestea VARSTA EXPL.: SEM.UTIL: 10MO 5 ani 0.2S mixt SUBARBORET: DATE COMPL.: POL: ERZ: LUCRARI EXEC.: LUCRARI PROP.: T.IGIENA										MO	8	IN	115	42	31	2		.6	RN	V	0.56	442	14408		
										MO	2	IN	85	30	28	2	M	.6	RN	V	0.14	97	2504		
										TOTAL			115									0.7	539	13912	
56 32.80 HA GF: 1 - 5H 5M 4J <b>SUP: K</b> TS: 2333 TP: 1111 SOL: 3201 Versant ondulat EXPOZITIE: NV INC: 22 G ALTITUDINE: 1400 - 1650 M LITIERA: continua-subtire TIP FLORA: Asperula-Dentaria Natural fundamental prod. sup. relativ-echien COMP.ACTUALA: 10 MO COMP.TEL: 10MO SORT: MO Gros si f.gros,cherestea VARSTA EXPL.: SEM.UTIL: 10MO 5 ani 0.3S mixt SUBARBORET: DATE COMPL.: POL: ERZ: LUCRARI EXEC.: LUCRARI PROP.: T.IGIENA										MO	8	IN	115	38	31	2		.6	RN	V	0.56	442	14498		
										MO	2	IN	85	32	28	2	M	.6	RN	V	0.14	97	3182		
										TOTAL			115									0.7	539	17680	



**CONFORM  
CU ORIGINALUL**

CONFORM  
CU ORIGINALUL



Șef-ocol: ing. Pandor Bianca



Ocolul Silvic Blăj

UP III Gotu

n.a.: 53A

Coordonate: lat: 45,643208N  
long.: 23,568455E

Verificat: ing. Pandor Bianca

CONFORM  
CU ORIGINALUL



Ref-ocol: ing. Pandor Bianca



Acidul Silvic Blaj

U.P. III Gotu

n. a. 53A


Coordonate: lat: 45,643208N

long: 23,568455E

Verificat: ing. Pandor Bianca



CONFORM  
CU ORIGINALUL



Ref-ocol: ing. Pandor Bianca




Acolul Ilvric Blaj  
U.P. III Gotu

M.a. 53A

Coordonate: lat: 45,643208N  
long: 23,568455E

Verificat: ing. Pandor Bianca



Inf-ocol: Ing. Ponder Bianca



Ocolul Silvic Blaj

UP III Gotu

n. a. 543

Coordonate: lat: 45,641637N

long: 23,565238E

Verificat: Ing. Ponder Bianca



Def-ocol: ing. Pandor Bianca




Ocolul Silvic Blaj  
UP III Gotu  
n.a. 54B

Coordonate: lat: 45,641637 N  
long: 23,565238 E

Verificat: ing. Pandor Bianca

CONFORM  
CU ORIGINALUL



Def-ecol: ing. Pandor Bianca



Ocolul Silvic Blaj  
VP III Gotu

n.a. 54B

Coordonate: lat.: 45,641637 N  
long.: 23,565238 E

Verificat: ing. Pandor Bianca

CONFORM  
CU ORIGINALUL



Def-ocol : ing. Pandor Bianca



Ocolul Silvic Blaj  
UP III Golu

n.a. 54A

Coordonate: lat.: 45,640075 N  
long.: 23,569320 E

Verificat: ing. Pandor Bianca

CONFORM  
CU ORIGINALUL



Lif-ocol: ing. Pandor Bianca



Ocolul Silvic Blaj

NP III Gotu

n. a. 54A

Coordonate: lat: 45,640075N  
long: 23,569320E

Verificat: ing. Pandor Bianca

CONFORM  
CU ORIGINALUL



Def-ocol: Ing. Pandor Bianca



Ocolul Silvic Blaj

UP III Golu

n. a. 54A

Coordonate: lat: 45,640075 N

long: 23,569320 E

Verificat: Ing. Pandor Bianca