



REGIA NAȚIONALĂ A PĂDURILOR - ROMSILVA
DIRECȚIA SILVICĂ CLUJ-NAPOCA
400309 - Cluj-Napoca, str. Bartok Bela nr.27

OCOLUL SILVIC TURDA

Str. George Cosbuc Nr.15, Turda, jud. Cluj

Tel.0264/316278, Fax 0264/311388

E-mail : ocolulsilvicturda@gmail.com ; URL www.silvacluj.ro

Nr. 2334 din 25.04.2024

Catre

GARDA FORESTIERA CLUJ,

Vă înaintăm notificarea întocmită în baza OM 767/2018(cu modificările și completările ulterioare) privind verificarea și aprobarea actelor de punere în valoare produse accidentale:

NOTIFICARE

În cadrul OS Turda s-au înregistrat produse accidentale I datorită factorilor destabilizatori :doborâturi de vânt, în arborete de cvercinee și amestec de cvercinee și fag,din cadrul pădurii proprietatea Composesoratului Făgetul Ierii.

Ca atare s-a constituit actul de punere în valoare (APV) nr. 1781P-Composesorat Făgetul Ierii (SUMAL-VERIFICAT), în UP I Făgetul Ierii, UA 131A,162C,162E pe o suprafață de 7,6 ha în volum de 37,47 mc(depus în anexă). Proprietarul pădurii este Asociația Urbariștilor din satul Făgetul Ierii-Composesorat Făgetul Ierii.Există amenajament silvic în vigoare , data expirării acestuia fiind 31.12.2027.

Precizam că acest APV nu s-a constituit peste marcări inițiale.

Prin înregistrarea acestor produse accidentale în UA-urile respective,nu este necesară promovarea unei documentații de derogare de la prevederile amenajamentului.

Nu este cazul depășirii posibilității anuale a produselor principale pentru UP I Făgetul Ierii.

Arboretele în cauză nu sunt molidișuri în afara arealului.


Arboretele sunt situate în Sit Natura 2000-ROSPA0087 Munții Trascăului.OS Turda a notificat ANANP Cluj pentru obținerea condițiilor specifice de exploatare.

Anexat depunem în copie xerox conform cu originalul următoarele:

- copie după descrierea parcellară din amenajamentul în vigoare
- copie după Avizul CTAS nr.247/21.06.2018, precum și după Notificarea privind revizuirea amenajamentului silvic înregistrat la APM Cluj cu nr.25722 din 08.12.2023(conform HG 263/2023).

-fotografii din ua-urile respective.

Sef ocol:
Ing.Alin Ispas



ACT DE PUNERE ÎN VALOARE NR. 240009500430

Unitate de Producție: I - Făgetul Ierii
 Denumire A.P.V: 1781P-Composesorat Făgetul Ierii


Suprafață totală act - (ha): 7.6 Tratament: T. PRODUSE ACCIDENTALE I Natura Produsului: PRODUSE ACCIDENTALE Tehnologia de Exploatare: TRUNCHIURI SI CATARGE Data inventarierii: 08.04.2024 Anul exploatării: 2024 Procedul de inventariere: FIR CU FIR Ciocan forma CIRCULARĂ nr.: PS508 Accesibilitate: 501-1000	Informații privind N.T.S.M.		Grupa de specii	Nr. de arbori	Volum
	Stâncării pe - (ha): Arbori putregăoși - (buc): 3 cu un volum de - (mc): 0.77 Iesării - (buc): cu un volum de - (mc):		Rășinoase FAG Quercinee Diverse tari Diverse moi	2 31 62 6	3.69 17.62 13.29 2.87
			Total:	101	37.47

Specia	SORTARE DIMENSIONALĂ							Lemn lucru	Coajă	Lemn de foc		Volum brut
	G1	G2	G3	M1	M2	M3	LS			Total	VF	
FAG	0.31	0.23		0.02				0.56	0.02	3.11	0.20	3.69
GORUN (L)		3.08		2.11	1.24	0.54	0.14	7.11	1.23	9.28	1.04	17.62
JUGASTRU												
CARPEN		0.61		0.88	1.35	1.48	1.33	5.65	0.54	4.06	0.90	10.25
CIREȘ		0.15		0.09	0.05	0.02		0.31	0.04	0.17	0.03	0.52
TEI PUCIOS		0.78		0.20	0.17	0.10	0.07	1.32	0.32	1.23	0.20	2.87
PALTIN DE MUNTE		0.44		0.06	0.02			0.52	0.04	0.23	0.03	0.79
FRASIN		0.87		0.08	0.04	0.01		1.00	0.20	0.53	0.07	1.73
TOTAL	0.31	6.16		3.44	2.87	2.15	1.54	16.47	2.39	18.61	2.47	37.47

U.A.	Suprafață (ha)		Vârsta ani	Panta G	Semințis utilizabil				Total volum brut	
	Par cursă	UA			%	S. tot	Compoziție			H.
131A	4.20	4.20	82	38.00				0		22.37
162C	2.20	2.20	67	38.00				0		7.14
162E	1.20	1.20	97	32.00				0		7.96

U.A.	GO (L)	FA	CA	TEP	JU	CI	PAM	FR	Volum
131A	6.33	1.63	9.74	1.63		0.52	0.79	1.73	22.37
162C	3.33	2.06	0.51	1.24					7.14
162E	7.96								7.96
Total	17.62	3.69	10.25	2.87		0.52	0.79	1.73	37.47

U.A.	Specia	Diametre		Înălțimi		Vârsta	Vol. arb.	Nr. arb.	Crestere	Sortare dimensională						Coajă	Lemn foc		Volum brut		
		dt	dgc	ht	hc					G1	G2	G3	M1	M2	M3		LS	Total		VF	
131A	FA	48.00	48.00	18.00	18.00	82	1.63	1		0.13	0.11		0.01			0.01	1.37	0.10	1.63		
	GO (L)	28.93	27.60	16.46	16.20	82	0.63	10			1.24		0.51	0.31	0.19	0.05	0.38	3.65	0.36	6.33	
	JU	18.00	18.00	13.00	13.00	82															
	CA	17.18	18.00	13.81	14.02	82	0.18	54			0.61		0.88	1.34	1.37	1.26	0.52	3.76	0.85	9.74	
	CI	28.00	28.00	16.00	16.00	82	0.52	1			0.15		0.09	0.05	0.02		0.04	0.17	0.03	0.52	
	TEP	22.83	21.20	14.17	13.80	82	0.33	5			0.12		0.10	0.11	0.08	0.06	0.13	1.03	0.14	1.63	
	PAM	34.00	34.00	20.00	20.00	82	0.79	1			0.44		0.06	0.02			0.04	0.23	0.03	0.79	
FR	46.00	46.00	19.00	19.00	82	1.73	1			0.87		0.08	0.04	0.01		0.20	0.53	0.07	1.73		
Total U.A.: 131A									73	0.13	3.54	1.73	1.87	1.67	1.37	1.32	10.74	1.58	22.37		
162C	FA	50.00	50.00	21.00	21.00	67	2.06	1		0.18	0.12		0.01			0.01	1.74	0.10	2.06		
	GO (L)	27.71	27.60	19.63	19.60	67	0.67	5			0.70		0.81	0.45	0.16	0.03	0.38	0.80	0.20	3.33	
	CA	14.63	14.40	11.07	11.00	67	0.10	5						0.01	0.11	0.07	0.02	0.30	0.05	0.51	
	TEP	38.00	38.00	21.00	21.00	67	1.24	1			0.66		0.10	0.06	0.02	0.01	0.19	0.20	0.06	1.24	
Total U.A.: 162C									12	0.18	1.48	0.92	0.52	0.29	0.11	0.60	3.04	0.41	7.14		
162E	GO (L)	25.30	24.50	17.13	16.94	97	0.50	16			1.14		0.79	0.48	0.19	0.06	0.47	4.83	0.48	7.96	
Total U.A.: 162E									16		1.14	0.79	0.48	0.19	0.06	0.47	4.83	0.48	7.96		
Total General U.A.									101	0.31	6.16	3.44	2.87	2.15	1.54	2.39	18.61	2.47	37.47		



Șef Ocol
 Ispas Alin Mihael

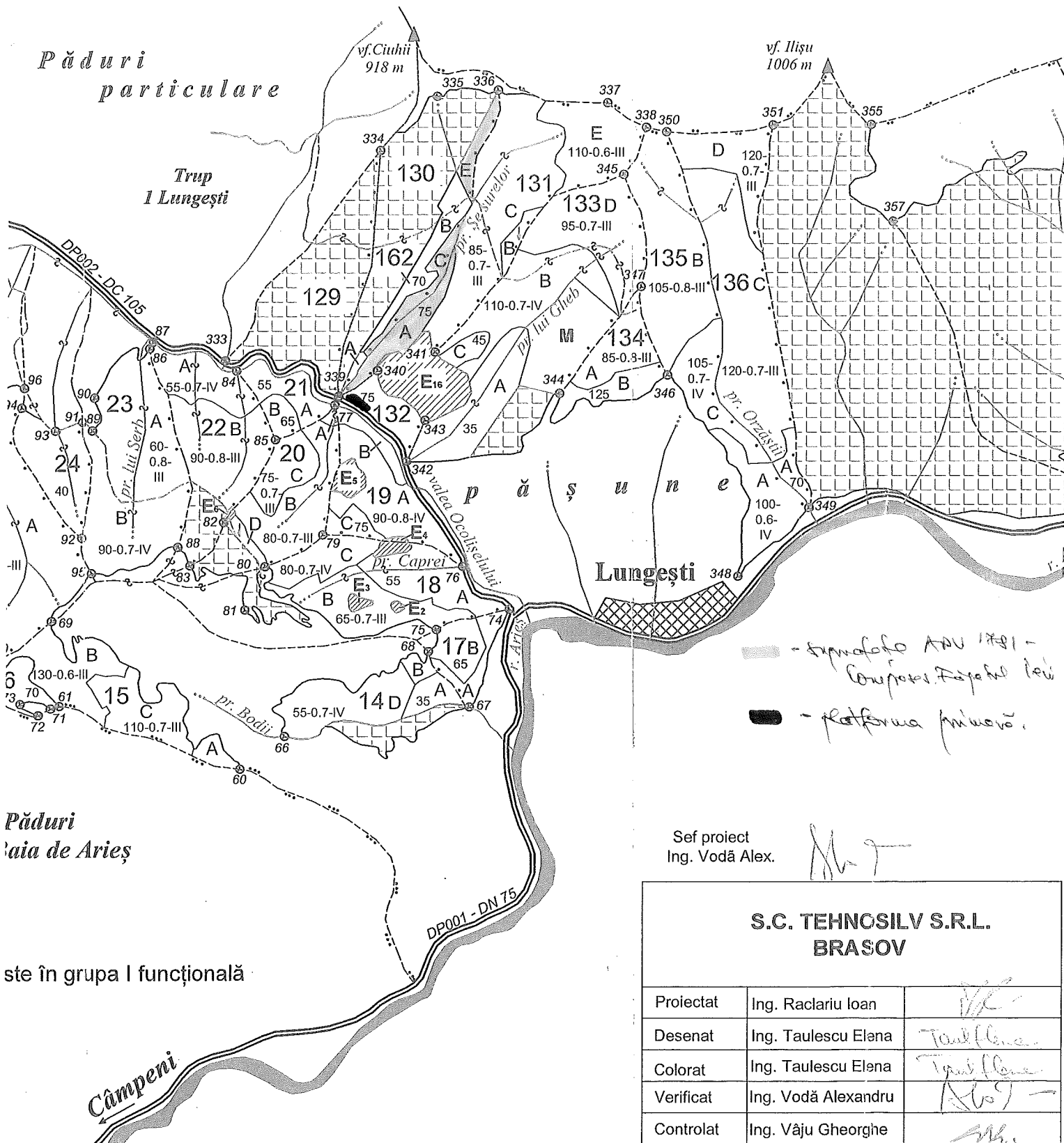
Întocmit,

Birou Fond Forestier,

Verificat,

**Păduri
particulare**

**Trup
I Lungești**



**Păduri
v. Arieș**

ste în grupa I funcțională

Sef proiect
Ing. Vodă Alex.

[Handwritten signature]

**S.C. TEHNSILV S.R.L.
BRASOV**

Proiectat	Ing. Raclariu Ioan	<i>[Signature]</i>
Desenat	Ing. Taulescu Elena	<i>[Signature]</i>
Colorat	Ing. Taulescu Elena	<i>[Signature]</i>
Verificat	Ing. Vodă Alexandru	<i>[Signature]</i>
Controlat	Ing. Văju Gheorghe	<i>[Signature]</i>



AGENZIA PERECU PROTECȚIA MEDIULI	
nr.	25 722
Data	08.12.23

ROMÂNIA

Denumirea titularului..... Asociația Urbaniștilor din
Localitatea Făgetul Ierii.....

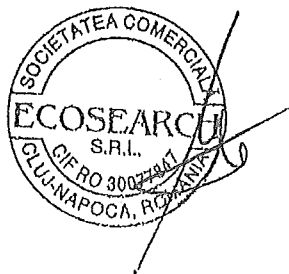
NOTIFICARE

.. Asociația Urbaniștilor din Localitatea Făgetul Ierii, cu sediul în loc. Făgetul Ierii, nr 63, jud Cluj, este titular al Planului/Programului ” Amenajamentului silvic al fondului forestier proprietate privată aparținând Asociației Urbaniștilor din Localitatea Făgetul Ierii, jud. Cluj – UP I Făgetul Ierii”

Prin prezenta vă supunem revizuirii amenajamentul silvic, în baza Hotărâri nr. 236 din 15.03.2023, Art. 22 alin.3 pentru aprobarea metodologiei de derulare a procedurii de evaluare de mediu pentru amenajamentele silvice.

Vă solicităm declanșarea etapei de încadrare pentru a se decide dacă programul/planul se supune procedurii evaluării de mediu, conform HG 1076/2004.

Director/reprezentant titular
SC Ecosearch SRL
Ing. Adrian MUREȘAN
Tel. 0745050537
e-mail: contact@autorizatiidemediu.ro



Doamnei/Domnului.....
Director

CONFORM CU ORIGINALUL
CHIOREAN CĂLIN
C.N.P. 1670606126209

MINISTERUL APELOR ȘI PĂDURILOR
Comisia tehnică de avizare pentru silvicultură

AVIZ CTAS nr. 247 din 21.06.2018

pentru amenajamentul silvic al fondului forestier proprietate privată aparținând
Asociației Urbariștilor din Făgetul Ierii, Unitatea de Producție I Făgetul Ierii, județul Cluj

1. Au participat la ședința de avizare:

Președinte de ședință: Dănuț Iacob

Membri CTAS: Ciprian Bădescu, Marian Tudoran, Ștefan Tamaș, Marian Drăgoi, Ioan Cristea,
Ion Nițoi, Gabriel Sima, Gheorghe Gheorghită, Macău Cristian, Cristea Marius

2. Din analiza făcută în cadrul ședinței de avizare a rezultat:

- amenajamentul silvic al fondului forestier, proprietate privată aparținând Asociației Urbariștilor din Făgetul Ierii, Unitatea de Producție I Făgetul Ierii, județul Cluj, s-a elaborat de S.C. Tehnosilv SRL Brașov, șef proiect ing. Vodă Alexandru, expert CTAP ing. Văju Gheorghe.

- amenajamentul silvic al fondului forestier, proprietate privată aparținând Asociației Urbariștilor din Făgetul Ierii, Unitatea de Producție I Făgetul Ierii, județul Cluj, a fost avizat cu procesul verbal CTAP nr. 5 din 20.04.2018, recepționat de beneficiar și verificat de Garda Forestieră Cluj.

- perioada de aplicare a amenajamentului silvic al fondului forestier, proprietate privată aparținând Asociației Urbariștilor din Făgetul Ierii, Unitatea de Producție I Făgetul Ierii, județul Cluj este 01.01.2018 - 31.12.2027.

3. Cu ocazia examinării amenajamentului, Comisia a constatat următoarele:

Documentul privind proprietatea: Titlul de proprietate nr. 21958 din 09.03.2011.

Suprafața inclusă în amenajament este de 159,2 ha, a făcut parte din O.S. Turda (U.P. IX Ocolișel) și are ca folosințe: păduri și terenuri destinate împăduririi sau reîmpăduririi - 150,2 ha și terenuri scoase temporar din fondul forestier - 9,0 ha (ocupații și litigii - 9,0 ha).

- Suprafața încadrată în grupa I funcțională este de 150,2 ha.

- Structura fondului forestier (date medii):

compoziție: 81GO 8CA 7PIN 2SC 1ME 1FA; vârsta medie: 93 ani; volumul la ha: 204 m³;
consistența medie: 0,72; clasa de producție medie: III,4; indicele de creștere curentă: 2,8 m³/an/ha; fond lemnos total: 30758 m³.

Procesul de producție s-a organizat în următoarele subunități de gospodărire:

S.U.P. A - Codru regulat - sortimente obișnuite:83,6 ha;
S.U.P. M - Păduri supuse regimului de conservare deosebită:66,6 ha.

Bazele de amenajare:

- regim: codru; crâng pentru salcâmete;
- compoziția țel: corespunzătoare tipului natural fundamental de pădure pentru arboretele exploatabile și compoziția țel la exploatabilitate pentru celelalte arborete;
- tratamente: tăieri progresive;
- exploatabilitatea: de protecție pentru arboretele încadrate în grupa I funcțională;
- ciclu: S.U.P. A - 110 ani.

Posibilitatea:

- Posibilitatea de produse principale: 207 m³/an;
- Volum de recoltat din produse secundare: 17 m³/an, din care rărituri 17 m³/an;
- Volum maxim posibil de extras prin lucrări de conservare: 156 m³/an.

Lucrări prevăzute în deceniul în curs:

- asigurarea regenerării naturale: 11,0 ha;
- îngrijirea culturilor tinere: 28,8 ha;

CONFORM CU ORIGINALUL
CHIOREAN CĂLIN
C.N.P. 1670606126209

- degajări: - ;
- curățiri: - ;
- rărituri: 10,3 ha, 169 m³;
- tăieri de regenerare: 22,6 ha, 2071 m³, din care:
 - tăieri progresive: 22,6 ha, 2071 m³.
- tăieri de igienă: 61,3 ha, 520 m³;
- lucrări de conservare: 56,0 ha, 1557 m³;
- împăduriri: 2,2 ha.

4. Concluzii rezultate:

Se propune avizarea favorabilă a amenajamentului silvic al fondului forestier, proprietate privată aparținând Asociației Urbariștilor din Făgetul Ierii, Unitatea de Producție I Făgetul Ierii, județul Cluj. Beneficiarul are obligația de a parcurge procedura legală de avizare de mediu, conform H.G. 1076/2007 privind stabilirea procedurii de realizare a evaluării de mediu pentru planuri și programe.

5. Comisia:

AVIZEAZĂ FAVORABIL

Amenajamentul silvic al fondului forestier proprietate privată aparținând Asociației Urbariștilor din Făgetul Ierii, Unitatea de Producție I Făgetul Ierii, județul Cluj

6. Difuzarea prezentului aviz către toți factorii interesați se va face prin grija secretariatului CTAS din minister.

Președinte CTAS,
Secretar de Stat

Ilie COVRIG

CONFORM CU ORIGINALUL
CHIOREAN CALIN
C.N.P. 1670606126209

A |

AL

DESCRIERE PARCELARA

DESCRIEREA STATIUNII SI ARBORETULUI		ELM P	M	VIR	C	AM	EL	PROVE-	VI	DENS	V	O	L	U	M	CRE
ARB R	RE STA	D	H	ES	AG	NIEN	TA	LI	CONS	EA	UA	EA	UA	EA	UA	EA
<p>131 A 4.2 HA GF.1-2A,5L, SUP:M TS:5132 TP:5231 SOL:2405 Versant inferior ondulat , EXPOZITIE SV INC. 38 G ALTIMUDINE: 420- 620 M. LITIERA:intrerupta-subtire TIP FLORA:Festuca altissima Total derivat de prod. inf. relativ-echien COMP.ACTUALA : 8 CA 2 GO COMP.TEL : 6 GO 3 FA 1 PAM SORT: 100 M SEM.UUTIL: VIRSTA EXEL. SUBARBRET: /0.4 FE 0.55 mist DATE COMPL. Alte date complement. POL: LUCRARI EXEC. ERZ: LUCRARI PROF. T.IGIERA DE CONSERVARE AJUTORIEA REG NATURALE</p>																
TOTAL 75 5 0.70 135 567 3.3																

DESCRIEREA STATIUNII SI ARBORETULUI		ELM P	M	VIR	C	AM	EL	PROVE-	VI	DENS	V	O	L	U	M	CRE
ARB R	RE STA	D	H	ES	AG	NIEN	TA	LI	CONS	EA	UA	EA	UA	EA	UA	EA
<p>131 B 1.3 HA GF.1-5L, SUP:A TS:5132 TP:5131 SOL:2405 Versant mijlociu ondulat , EXPOZITIE SV INC. 34 G ALTIMUDINE: 750 M. LITIERA:continua - subtire TIP FLORA:Festuca altissima Natural fundamental prod. mij relativ-echien COMP.ACTUALA : 10 GO COMP.TEL : 8 GO 2 PAM SORT:GOI Mijlociu si gros,charactera VIRSTA EXEL.110 ani SEM.UUTIL:10GO / 0.4S SUBARBRET: Mss. Pad. Sa.m /0.4 FE 0.55 mist DATE COMPL. Alte date complement. POL: LUCRARI EXEC. ERZ: LUCRARI PROF. T. PROGRESSIVE (p lum., rac) DIPA INGERLIEREA SEMINISULUI</p>																
TOTAL 120 3 0.50 128 166 1.7																

DESCRIEREA STATIUNII SI ARBORETULUI		ELM P	M	VIR	C	AM	EL	PROVE-	VI	DENS	V	O	L	U	M	CRE
ARB R	RE STA	D	H	ES	AG	NIEN	TA	LI	CONS	EA	UA	EA	UA	EA	UA	EA
<p>131 C 19.6 HA GF.1-5L, SUP:A TS:5132 TP:5131 SOL:2405 Versant superior ondulat , EXPOZITIE SV INC. 32 G ALTIMUDINE: 580- 860 M. LITIERA:continua - subtire TIP FLORA:Festuca altissima Natural fundamental prod. mij relativ-echien COMP.ACTUALA : 10 GO COMP.TEL : 10 GO SORT:GOI Mijlociu si gros,charactera VIRSTA EXEL.110 ani SEM.UUTIL: /0.4 FE 0.55 mist SUBARBRET: /0.4 FE 0.55 mist DATE COMPL. Alte date complement. POL: LUCRARI EXEC. ERZ: LUCRARI PROF. T.IGIERA</p>																
TOTAL 85 3 0.70 180 3528 2.9																

DESCRIEREA STATIUNII SI ARBORETULUI		ELM P	M	VIR	C	AM	EL	PROVE-	VI	DENS	V	O	L	U	M	CRE
ARB R	RE STA	D	H	ES	AG	NIEN	TA	LI	CONS	EA	UA	EA	UA	EA	UA	EA
<p>131 E 10.4 HA GF.1-5L, SUP:A TS:5132 TP:5131 SOL:2405 Versant superior ondulat , EXPOZITIE SV INC. 27 G ALTIMUDINE: 830- 980 M. LITIERA:continua - normala TIP FLORA:Festuca altissima Natural fundamental prod. mij relativ-plurion COMP.ACTUALA : 9 GO 1 ME COMP.TEL : 8 GO 2 PAM SORT:GOI Mijlociu si gros,charactera VIRSTA EXEL.110 ani SEM.UUTIL: 9FA 1GO / 0.3S SUBARBRET: /0.4 FE 0.55 mist DATE COMPL. Alte date complement. POL: LUCRARI EXEC. ERZ: LUCRARI PROF. T. PROGRESSIVE (numere lumina) INGERLIEREA SEMINISULUI</p>																
TOTAL 110 3 0.60 162 1686 2.2																

15.1.2. Evidența pe u.a. a datelor complementare din descrierea parcelară

U.A.	DATE COMPLEMENTARE
131 A	Rari preexistenți de GO, CA, Diseminat PI, SC, CI, TE, Prăjișis-pâris de CA/0,2S.
131 B	Rari preexistenți de GO, Diseminat SC, CI, CA.
131 C	Diseminat TE, CA, CI, FA, ME, JU.
131 E	Diseminat SC, JU, ME, PA, MO.
132	Diseminat JU, PI, Prăjișis-pâris de CA, SC, JU/0,3S.
133 A	Rari preexistenți de GO, CA, Diseminat MO, CI, JU, GO, PAM.
133 C	Rari preexistenți GO, Diseminat CA, TE, CI.
133 D	Diseminat CA, JU, Izolat arbori doborâți de vânt.
133M	Persoane fizice puse în posesie în proprietatea composoratorului, Liگیu.
134 B	Inclinare 20-30° Nuieliș CA/0,3S.
135 A	Frasini asimilat la jugastru, Diseminat CA, TE, CI.
135 B	Lucran executate: 2012 - Tăieri de igienă - 7,4 ha - 50 mc.
135 C	Diseminat FA, CA, JU, CI, Nuieliș-prăjișis de CA/0,1S.
136 A	Diseminat CI, FR, PIN, JU, Nuieliș-prăjișis de CA/0,2S.
136 C	Diseminat CA, GO, CI.
136 D	Diseminat CI, CA, TE.
136 D	Diseminat FA, JU, CI.
162 A	Diseminat JU, GO, CI.
162 B	Rari preexistenți de GO, Diseminat SC, JU, TE, CA, CI, Regenerare naturală de CA, FA/0,2S.
162 C	Diseminat CI, TE, JU, PLT, FA.
162 E	Rari preexistenți de GO, Izolat arbori doborâți de vânt, Nuieliș de CA/0,3S, Diseminat CA, CI, TE.

15.1.3. Evidența u.a. inventariate

u.a.	Suprafața (ha)	Procedeu de inventariere	Suprafață inventariată (ha)	% de inventariere
131 B	1,3	Integral	1,3	100
131 E	10,4	C ₅₀₀	1,1	11
134 B	3,7	C ₅₀₀	0,5	14
136 D	7,2	C ₅₀₀	0,8	11
Total	22,6		3,7	16

Tab. 15.1.3.1.

CONFORM CU ORIGINALUL
CHIROGRAF CALIN
C.N.P. 1670606126209

DESCRIERE PARCELARA

DESCRIEREA STATIUNII SI ARBORETULUI	EIM	P	M	VTR	C	AM	EL	PROVE-	VI	DENS	V	O	I	U	M	CRES		
162 C 2.2 HA GF.1-2A,5L, SUP:M TS:5132 TP:5231 SOL:2405 Versant mijlociu ondulat, EXPOZITIE SV INC. 38 G ALITUDINE: 530- 630 M. LITIERA:continua - subtiere TIP FLORA:Feetuca altissima Total derivat de prod. inf. relativ-echien COMP. ACTUALA : 9 CA 1 GO COMP. TEL : 6 GO 4 FA SURT: SEM.UITIL: SUBARBOREI: DATE COMPL. Rocca la suprafața/0,1S Alte date complement. POL: LUCRARI EXEC.	ARB	R	RE	STA	D	H	L	ES	AG	N	I	E	N	I	E	N	T	A
	P	GE	ANI	CM	M	P	TE	AJ	LI	CONS	EA	UA	UA	UA	UA	UA	UA	UA
	CA	9	LT	60	20	15	5	4	RN	S	0.63	104	229	3.5				
	GO	1	LT	60	24	16	3	M	5	RN	N	0.07	15	33	0.4			
	TOTAL			60			5				0.70	119	262	3.9				

DESCRIEREA STATIUNII SI ARBORETULUI	EIM	P	M	VTR	C	AM	EL	PROVE-	VI	DENS	V	O	I	U	M	CRES
162 E 1.2 HA GF.1-5L, SUP:A TS:5132 TP:5131 SOL:2405 Versant superior ondulat, EXPOZITIE SV INC. 32 G ALITUDINE: 670- 870 M. LITIERA:continua - normala TIP FLORA:Feetuca altissima Natural fundamental prod. mij relativ-echien COMP. ACTUALA : 10 GO COMP. TEL :10 GO SURT:GOI Mijlociu si gros, caracteroa SEM.UITIL: SUBARBOREI: DATE COMPL. Alte date complement. POL: LUCRARI EXEC.	ARB	R	RE	STA	D	H	L	ES	AG	N	I	E	N	T	A	
	P	GE	ANI	CM	M	P	TE	AJ	LI	CONS	EA	UA	UA	UA	UA	UA
	GO	10	LT	90	32	19	3	5	RN	N	0.80	226	271	3.0		
	TOTAL			90			3				0.80	226	271	3.0		

O.S. NDAAR

u. P. I - Făghele Lewi

O. A 1620

Proprietar: Comuna
Făghele Lewi

Ing. Aurea Calin



O.S. MDA

A.P.I. Făgetul Ieui

V.A. 131 A

Proprietar Comunist
Făgetul Ieui

ing. Avram Glin



O.S. MASA

A.P.D. Războie Teu

U.A. 162E

Proiectat: Comandant
Războie Teu

ing. Oltaru Calin