



Ocolul Silvic Soimul Aries R.A.
J12/1480/30.03.2023; CUI: 47916463
Sat Gilău, Comuna Gilău, strada principală
nr. 221-222, Județul Cluj, România
Cont: RO17BTRLRONCRT0670827101
Banca Transilvania, Sucursala Turda
Telefon:0374937533
Mail: ocolulsilvicsoimulariesra@gmail.com
Website: <https://www.ossoimularies.ro/>

Nr. 811 / 15.04.2024

NOTIFICARE.

Alăturat vă înaintăm în vederea verificării și aprobării actul de punere în valoare:

- **In stadiul VERIFICAT 31 PAROH. ORTODOXA CAPUSU MIC FILIALA CAPUSU MARE**

Amplasat în raza Ocolului Silvic Soimul Aries R.A.

- U.P. IX DUMBRAVA ua 74C
- Volum : **24,39** mc pe o suprafață de **6,0** hectare.
- Proprietar : BISERICA ORTODOXA CAPUSU MIC FILIALA CAPUSU MARE , Județul Cluj;
- Natura Produsului : Accidentale I ;
- Suprafața ce necesită a fi împădurită : Suprafața afectată **nu** necesită a fi împădurită;
- Factorul / factorii destabilizatori ce au afectat arboretul : Uscături , Doborâturi și rupturi de vânt, dispersate;
- Contract de administrare silvică : 383/27.11.2023, valabil până la 31.12.2027;
- Numărul și data înregistrării contractului la Garda Forestieră Cluj – Napoca : 7219/05.01.2024
 - Felul, numărul și data actului de proprietate : PROCES VERBAL DE PUNERE IN POSESIE NR. 1230 DIN 29.09.2008
 - Actul de punere în valoare nr. **2402966000340**
 - Nu face obiectul schimbării prevederilor amenajamentului ,
 - Nu face obiectul depășirii posibilității anuale ;
 - Punerea în valoare nu sa făcut în arborete situate în arii protejate, parcuri naturale sau naționale;
 - Volumul de material lemnos prevăzut în prezentul act de punere în valoare se precomptează din produse principale
 - Arborii puși în valoare pentru constituirea a.p.v – ului **2402966000340** sunt răspândiți pe APROXIMATIV 6,0 ha din suprafața a u.a – ului respectiv;

Șef Ocol,
Ing Danciu Nicodim



Fond Forestier,
ing. Buta Marcel Alexandru.

Proces-verbal de verificare

încheiat astăzi 15.04.2024

Subsemnatul, Nada Emanuel, având funcția de resp. paza și protecția, în calitate de persoană desemnată cu verificarea lucrărilor de punere în valoare, în prezența:

1. Buta Marcel, în calitate de conducător al lucrărilor de teren la evaluarea masei lemnoase/
2. Buta Marcel, în calitate de persoană care a efectuat lucrările de birou și de elaborare/introducere în SUMAL a actului de punere în valoare în stadiul „CULES”; și
3. Stan Rares, în calitate de titular al cantonului silvic S. Văngăne Mare, am procedat la verificarea lucrărilor de evaluare a masei lemnoase din U.P. IX. Nambrelu u.a. 74C, natura produselor Pod. Hec, felul tăierii Hec. I

Constatări:

A. Verificarea lucrărilor de teren

1. Amplasarea și delimitarea în teren a lucrărilor:
 - 1.1. Sunt executate lucrările de evaluare în U.P. și u.a.-urile prevăzute de amenajament și înscrise în delegația de marcarea:
 - DA Demf (semnătura persoanei desemnate cu verificarea lucrărilor)
 - NU, cu următoarea argumentație
 - 1.2. Sunt delimitate lucrările în teren:
 - DA, prin delimitare cu semne amenajistice Demf (semnătura persoanei desemnate cu verificarea lucrărilor)
 - NU, cu următoarea argumentație
2. Alegerea arborilor de extras

Sunt aleși arbori de extras în concordanță cu scopul lucrărilor, natura tăierii și cu categoria de produse pentru care s-a emis delegația de marcarea:

 - DA Demf (semnătura persoanei desemnate cu verificarea lucrărilor)
 - NU, cu următoarea argumentație
3. Măsurarea/determinarea elementelor dendrometrice
 - 3.1. Măsurarea diametrelor

Abaterea la măsurarea diametrelor de bază se încadrează în nivelul admis de normele tehnice:

 - DA Demf (semnătura persoanei desemnate cu verificarea lucrărilor)
 - NU, cu următoarea argumentație
 - 3.2. Măsurarea înălțimilor

Diferența între înălțimea medie stabilită la evaluare și cea rezultată din verificări, pe specii, se încadrează în nivelul admis de normele tehnice:

 - DA Demf (semnătura persoanei desemnate cu verificarea lucrărilor)
 - NU, cu următoarea argumentație
 - 3.3. Estimarea clasei de calitate

Abaterea la estimarea clasei de calitate se încadrează în nivelul admis de normele tehnice:

 - DA Demf (semnătura persoanei desemnate cu verificarea lucrărilor)
 - NU, cu următoarea argumentație
4. Aplicarea amprentei dispozitivului special de marcat*

Amprenta dispozitivului special de marcat este aplicată conform Regulamentului privind forma și modul de utilizare a dispozitivelor speciale de marcat, precum și modul de marcarea arborilor sau a unor loturi de arbori:

 - DA Demf (semnătura persoanei desemnate cu verificarea lucrărilor)
 - NU, cu următoarea argumentație
5. Numerotarea arborilor marcați (verificarea se face prin sondaj)*
 - 5.1. Numerele de inventar sunt înscrise pe arbori cu creta și sunt lizibile:
 - DA Demf (semnătura persoanei desemnate cu verificarea lucrărilor)
 - NU, cu următoarea argumentație

* Completarea este facultativă.

5.2. Se constată necorelări în relația nr. arbore-specie-diametru, între datele din carnetul de inventariere și cele de la verificare:

DA, cu următoarea argumentație (semnătura persoanei desemnate cu verificarea lucrărilor)

NU (semnătura persoanei desemnate cu verificarea lucrărilor)

Concluzii *Se propune aprobarea calculului.*

B. Verificarea lucrărilor de birou

1. Încadrarea în prevederile amenajamentului silvic

Natura tăierii și volumul de extras (intensitatea tăierii) se încadrează în prevederile amenajamentului silvic:

DA *Dumf* (semnătura persoanei desemnate cu verificarea lucrărilor)

NU, cu următoarea argumentație (semnătura persoanei desemnate cu verificarea lucrărilor)

- corelația între carnetul de inventariere și actul de punere în valoare, în privința numărului de arbori pe specii;
- corelația între elementele dendrometrice medii pe specii consemnate în fișele de calcul ale acestora și cele utilizate la calculul actului de punere în valoare;
- informațiile necesare completării tuturor rubricilor din actul de punere în valoare.

2. Există corelație între carnetul de inventariere și actul de punere în valoare în stadiul „CULES”, în privința unităților amenajistice în care s-a efectuat lucrarea:

DA *Dumf* (semnătura persoanei desemnate cu verificarea lucrărilor)

NU, cu următoarea argumentație (semnătura persoanei desemnate cu verificarea lucrărilor)

3. Există corelație între datele primare (carnetul de inventariere și fișele de despuiere, pe specii, categorii de diametre și clase de calitate) și actul de punere în valoare în stadiul „CULES”, în privința numărului de arbori:

DA *Dumf* (semnătura persoanei desemnate cu verificarea lucrărilor)

NU, cu următoarea argumentație (semnătura persoanei desemnate cu verificarea lucrărilor)

4. Există corelație între înălțimile medii pe specii determinate în teren (consemnate în fișele de calcul) și cele utilizate la calculul actului de punere în valoare:

DA *Dumf* (semnătura persoanei desemnate cu verificarea lucrărilor)

NU, cu următoarea argumentație (semnătura persoanei desemnate cu verificarea lucrărilor)

5. Au fost introduse în aplicația de calcul actul de punere în valoare, celelalte informații referitoare la evaluare (nr. dispozitiv special de marcat cu amprentă circulară și/sau pătrată, informații NTSM etc.):

DA *Dumf* (semnătura persoanei desemnate cu verificarea lucrărilor)

NU, cu următoarea argumentație (semnătura persoanei desemnate cu verificarea lucrărilor)

Concluzii *Se propune aprobarea calculului.*

În urma verificării lucrărilor de evaluare a masei lemnoase

SE PROPUNE:

1. Aprobarea actului de punere în valoare *Dumf* (semnătura persoanei desemnate cu verificarea lucrărilor)

2. Refacerea parțială a lucrărilor constând în (semnătura persoanei desemnate cu verificarea lucrărilor)

3. Anularea lucrărilor de inventariere (semnătura persoanei desemnate cu verificarea lucrărilor)

Participanți la verificarea lucrărilor de evaluare:

1. *ing. Radea Emmanuël Genet resp. păru și protecție Dumf*
(nume, prenume, funcția și semnătura)

2. *ing. Buda Marcel resp. fond forestier. Buda*
(nume, prenume, funcția și semnătura)

3. *Ped. Stan Rares*
(nume, prenume și semnătura)

titular canton

CONFORM CU ORIGINALUL



ACT DE PUNERE ÎN VALOARE NR. 2402966000340

Unitate de Producție: IX - Dumbrava

Denumire A.P.V: 31 PAROH. ORTODOXA CAPUSU MIC FILIALA CAPUSU MARE

Suprafață totală act - (ha): 6.0		Tratament: T. PRODUSE ACCIDENTALE I		Informații privind N.T.S.M.		Grupa de specii	Nr. de arbori	Volum												
Natura Produsului: PRODUSE ACCIDENTALE		Tehnologia de Exploatare: TRUNCHIURI SI CATARGE		Stâncării pe - (ha):		Rășinoase FAG Quercinee Diverse tari Diverse moi	37	24.39												
Data inventarierii: 10.04.2024		Anul exploatării: 2024		Arbori putregăioși - (buc): cu un volum de - (mc):																
Procedul de inventariere: FIR CU FIR		Ciocan forma CIRCULARĂ nr.: CJ0805		Iescării - (buc): 1		Total:		37	24.39											
Accesibilitate: 501-1000				cu un volum de - (mc): 0.05																
Specia	SORTARE DIMENSIONALĂ							Lemn lucru	Coajă	Lemn de foc		Volum brut								
	G1	G2	G3	M1	M2	M3	LS			Total	VF									
FAG	0.07	3.22		1.15	0.73	0.32	0.07	5.56	0.35	18.48	1.72	24.39								
TOTAL	0.07	3.22		1.15	0.73	0.32	0.07	5.56	0.35	18.48	1.72	24.39								
U.A.	Suprafață (ha)		Vârsta ani	Panta G	Semințis utilizabil				Compoziție	H.	Total volum brut									
	Par cursă	UA			%	S. tot														
74C	6.00	6.00	75	23.00				0				24.39								
U.A.	FA	Volum																		
74C	24.39	24.39																		
Total	24.39	24.39																		
U.A.	Specia	Diametre		Înălțimi		Vârsta	Vol. arb.	Nr. arb.	Creștere	Sortare dimensională							Coajă	Lemn foc		Volum brut
		dt	dcg	ht	hc					G1	G2	G3	M1	M2	M3	LS		Total	VF	
74C	FA	28.06	28.06	20.14	20.14	75	0.68	37		0.07	3.22		1.15	0.73	0.32	0.07	0.35	18.48	1.72	24.39
Total U.A.: 74C								37		0.07	3.22		1.15	0.73	0.32	0.07	0.35	18.48	1.72	24.39
Total General U.A.								37		0.07	3.22		1.15	0.73	0.32	0.07	0.35	18.48	1.72	24.39

Șef Ocol,

Întocmit,

Birou Fond Forestier,

Verificat,

DANCIU NICODIM



DESCRIEREA STATIONII SI ARBORETULUI										ELM	P	M	VAR	DM	HM	C	A	EL	PROVE	VI	DENS	VOLUM										
																						ARB	R	RE	STA	CM	M	L	MES	AG	NIENTA	TA
74 C	6.00 HA	GF: 2 - 1B	SUP: A	TS: 5242	TP: 4212																											
SOL: 3101	Versant mijlociu	ondulat	EXPOZITIE: SE																													
INC: 23 G	ALTITUDINE: 510 - 690 M																															
LITIERA: continua-normala			TIP FLORA: Asperula-Asarum																													
Partial derivat			relativ-echien																													
COMP.ACTUALA: 7 FA 3 CA													FA	7	LT	75	28	21	3		.6	RN	N	0.49	163	978						
COMP.TEL: 8FA 2 CA													CA	3	LT	75	24	19	3	I	.6	RN	N	0.21	49	294						
SORT: FA Gros si mijl., cherestea			VARSTA EXPL.: 110 ani																													
GOS Gros si mijlociu, cherestea																																
SEM.UTIL:																																
SUBARBORET: Alun /0.3 PE 0.2S mixt																																
DATE COMPL.:																																
POL:			ERZ:																													
LUCRARI EXEC.:																																
LUCRARI PROP.: T.IGIENA																																
PAROHIA OPTOACIARA CAPUSU MIC FILIA OPTOACIARA													TOTAL			75			3					0.7	212	1272						

134

CRES	MC/HA	Evidența lucrărilor executate							
		Anul executării	Nr. act	Felul lucrării	Suprafața - ha -	Prod. Lemn, nr. Puieti, kg. semințe			Prov.
						Specii			
4.5	1.2	2002	1200000090	25	9	40-1600	50-100	10000	10000
5.7									

135

CONFORM CU ORIGINALUL



Beke


PROCES-VERBAL DE PUNERE IN POSESIE NR.1230

Incheiat astazi, 29.09.2008

Subsemnatii **BODEA IONEL** in calitate de primar, **BOLCHIS GHEORGHE** in calitate de secretar, **POPA PETRU** in calitate de specialist in masuratori topografice, **ONETECU DANIEL** in calitate de reprezentant al detinatorului legal al terenului ce se preda si **PAROHIA ORTODOXA CAPUSU MIC-FILIA CAPUSU MIC** in calitate de proprietar vand sediul in localitatea CAPUSU MIC, nr. 144 reprezentata prin (Imputernicirea nr. _____, legalizata la Biroul notarial _____), am procedat primii la predarea, iar ultimul la primirea suprafetei de 9.763 ha teren forestier, validata de comisia judeteana prin Hotararea nr.440/31.05.2007 din anexa 40 nr. _____ la pozitia 1 din anexa nr _____)

Categoria terenului, amplasamentul cadastral si vecinatatile acestuia sunt prezentate in tabelul de mai jos :

Nr. crt.	Categoriile de terenuri	Suprafata		Ocolul silvic	Amplasamentul cadastral				Vecinatati ale amplasamentului cadastral			
		Ha	m ²		general		forestier		general			
					tarla	parcela	UP	ua	Nord	Est	Sud	Vest
0	1	2	3	4	5	6	7	8	9	10	11	12
1	Teren forestier inregistrat in amenajamentul silvic	9	7630	Gilau	26	2175/4	IV Capus	74, C,D,E%	Padure Parohia Reformata Capusu Mic	Proprietati particulare Capusu Mic	Ocolul Silvic Gilau	Padure proprietari particulari sat Dumbrava
2	Pasune impadurita											
3	Aite terenuri cu vegetatie forestiera											
	TOTAL Suprafata pusa in posesie	9	7630									



Predarea s-a facut in urma unei inspectii de fond la care au participat reprezentantii legali ai proprietarului, care vor asigura paza si gospodarirea terenurilor forestiere, in prezent nu exista cioate de arbori nemarcate cu ciocane silvice.


Pentru delimitarea de restul fondului forestier a suprafetei primite s-au folosit urmatoarele : vopsea alba

Domnul/Doamna RODILA DUMITRU, in calitate de reprezentant legal al proprietarului, declara ca a luat la cunostinta de prevederile legale


referitoare la obligatia respectarii regimului silvic. De la aceasta data paza si administrarea terenului preluat vor fi asigurate de proprietar in conformitate cu prevederile legale.

Drept pentru care s-a incheiat prezentul proces verbal in 4 exemplare (doua pentru comisia locala, unul pentru proprietar si unul pentru detinatorul legal).

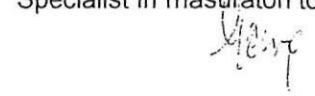
Primar,




Secretar,



Specialist in masuratori topografice,



Reprezentant al detinatorului legal al terenului ce se preda,



Proprietar/Reprezentant legal,



CONFORM CU ORIGINALUL







Handwritten signature or mark in the bottom right corner.