

O.S. Abrud R.A.
Nr.2395/12.04.2024

Către Garda Forestieră Cluj,

Conform O.M. 767/2018, vă solicităm verificarea următorului A.P.V.:

Nr. A.P.V.: 1943 Paris

U.P.: V Detunata Bucium

u.a.: 253

Volum: 55,20 mc

Suprafața: 2,0 ha

Proprietar: Composesoratul Detunata Bucium

Natura produsului: Accidentale II,

Factorii destabilizatori care au afectat arboretul: doborâturi și rupturi de vânt

Numărul și data contractului de prestări servicii: Contract de prestari servicii silvice Nr. 383/19.01.2021,

Numărul și data documentului care atestă proprietatea: PVPP 113/23.10.2004, PVPP 123/22.12.2006,

A.P.V.-ul face obiectul modificării prevederilor amenajamentului(da/nu): Nu

A.P.V.-ul provine din proprietăți mai mici de 10 ha (da/nu): Nu

A.P.V.-ul este situat în afara arealului (da/nu): Nu


Punerea în valoare s-a făcut în arborete în care sunt restricții privind protecția mediului: NU

Va anexăm, certificate prin semnătură, următoarele documente:

- copie A.P.V.;
- copie descriere parcelară;
- aviz CTAS.
- fotografii relevante.

Cu stimă.

Șef ocol,
ing. Butnariu Tudor



Fond forestier,
ing. Cosma Lucian

ACT DE PUNERE ÎN VALOARE NR. 2400319702930

Unitate de Producție: V - Detunata Bucium

Denumire A.P.V.: 1943 Paris

Suprafață totală act - (ha): 2.0 Tratament: T. PRODUSE ACCIDENTALE II Natura Produsului: PRODUSE ACCIDENTALE Tehnologia de Exploatare: TRUNCHIURI SI CATARGE Data inventarierii: 12.04.2024 Anul exploatării: 2024 Procedeeul de inventariere: FIR CU FIR Ciocan forma CIRCULARĂ nr.: PPAB0605 Accesibilitate: 251-500	Informații privind N.T.S.M.	Grupa de specii	Nr. de arbori	Volum	
	Stâncării pe - (ha): Arbori putregăioși - (buc): 1 cu un volum de - (mc): 0.45 Iescării - (buc): cu un volum de - (mc):	Rășinoase FAG Quercinee Diverse tari Diverse moi	52	3	54.54 0.66
	Total:		55	55.2	

Specia	SORTARE DIMENSIONALĂ							Lemn lucru	Coajă	Lemn de foc		Volum brut
	G1	G2	G3	M1	M2	M3	LS			Total	VF	
BRAD	3.90	4.40	0.93	0.70	0.18		0.02	10.13	1.13	0.34		11.60
MOLID	11.87	14.77	5.42	4.00	1.10		0.33	37.49	3.64	1.81		42.94
PALTIN DE MUNTE				0.04	0.05	0.08	0.01	0.18	0.02	0.46	0.05	0.66
TOTAL	15.77	19.17	6.35	4.74	1.33	0.08	0.36	47.80	4.79	2.61	0.05	55.20


U.A.	Suprafață (ha)		Vârsta ani	Panta G	Semintș utilizabil				Total volum brut
	Par cursă	UA			%	S. tot	Compoziție		
253	2.00	14.00	45	30.00			0		55.20

U.A.	BR	MO	PAM	Volum
253	11.60	42.94	0.66	55.20
Total	11.60	42.94	0.66	55.20

U.A.	Specia	Diametre		Înălțimi		Vârsta	Vol. arb.	Nr. arb.	Creștere	Sortare dimensională							Coajă	Lemn foc		Volum brut
		dt	dcg	ht	hc					G1	G2	G3	M1	M2	M3	LS		Total	VF	
253	BR	36.00	36.00	23.89	23.89	45	1.29	9		3.90	4.40	0.93	0.70	0.18		0.02	1.13	0.34		11.60
	MO	32.98	32.80	24.04	24.04	45	1.00	43		11.87	14.77	5.42	4.00	1.10		0.33	3.64	1.81		42.94
	PAM	20.00	20.00	14.33	14.33	45	0.22	3					0.04	0.05	0.08	0.01	0.02	0.46	0.05	0.66
Total U.A.: 253								55		15.77	19.17	6.35	4.74	1.33	0.08	0.36	4.79	2.61	0.05	55.20
Total General U.A.								55		15.77	19.17	6.35	4.74	1.33	0.08	0.36	4.79	2.61	0.05	55.20

Șef Ocol,

Buțariu Tudor-Razvan



Întocmit

Birou Fond Forestier,

Verificat,

571/23.09.2018

MINISTERUL APELOR ȘI PĂDURILOR
Comisia tehnică de avizare pentru silvicultură

AVIZ CTAS nr. 1007 din 14.12.2017
pentru amenajamentul silvic al fondului forestier proprietate privată aparținând
Composesoratului Detunata Bucium, Unitatea de Producție V Detunata Bucium, județul Alba

1. Au participat la ședința de avizare:

Președinte de ședință: Dănuț Iacob
Membri CTAS: Ciprian Bădescu, Florin Achim, Marian Tudoran, Eduard Voican, Bannu Constantin, Gabriel Duduman, Gheorghe Gheorghiuță, Macău Cristian, Cristea Marius

2. Din analiza făcută în cadrul ședinței de avizare a rezultat:

- amenajamentul silvic al fondului forestier, proprietate privată aparținând Composesoratului Detunata Bucium, Unitatea de Producție V Detunata Bucium, județul Alba, s-a elaborat de S.C. Larix Silva Proiect SRL Feldioara, șef proiect ing. Rusei Petru Radu, expert CTAP dr. ing. Corneliu Iacob.
- amenajamentul silvic al fondului forestier, proprietate privată aparținând Composesoratului Detunata Bucium, Unitatea de Producție V Detunata Bucium, județul Alba, a fost avizat cu procesul verbal CTAP nr. 157 din 08.07.2017, recepționat de beneficiar și verificat de delegatul MAP.
- perioada de aplicare a amenajamentului silvic al fondului forestier, proprietate privată aparținând Composesoratului Detunata Bucium, Unitatea de Producție V Detunata Bucium, județul Alba este 01.01.2017 – 31.12.2026.

3. Cu ocazia examinării amenajamentului, Comisia a constatat următoarele:

Documentele privind proprietatea: Procesele verbale de punere în posesie nr. 113 din 22.10.2004 și nr. 123 din 22.12.2006.

Suprafața inclusă în amenajament este de 1510,32 ha, a făcut parte O.S. Câmpeni (U.P. II Detunata) și are ca folosințe: păduri și terenuri destinate împăduririi sau reîmpăduririi – 1505,64 ha, terenuri afectate gospodăririi silvice – 2,19 ha și terenuri neproductive – 2,49 ha.

- Suprafața încadrată în grupa I funcțională este de 460,56 ha;
- Suprafața încadrată în grupa a II a funcțională este de 1045,08 ha.
- Structura fondului forestier (date medii):

compoziție: 48FA 21BR 20MO 6CA 1ANN 2DM 1DR 1DT; vârsta medie: 83 ani; volumul la ha: 256 m³; consistența medie: 0,69; clasa de producție medie: III.1; indicele de creștere curentă: 5,3 m³/an/ha; fond lemnos total: 385341 m³.

Procesul de producție s-a organizat în următoarele subunități de gospodărire:


S.U.P. A – Codru regulat – sortimente obișnuite:1170,19 ha;
 S.U.P. M – Păduri supuse regimului de conservare deosebită:322,05 ha;
 S.U.P. E – Păduri supuse regimului de ocrotire integrală:13,40 ha.

Bazele de amenajare:

- regim: codru;
- compoziția țel: corespunzătoare tipului natural fundamental de pădure pentru arboretele exploatabile și compoziția țel la exploatabilitate pentru celelalte arborete;
- tratamente: tăieri progresive și tăieri rase;
- exploatabilitatea: de protecție pentru arboretele încadrate în grupa I funcțională și tehnică pentru arboretele încadrate în grupa a II a funcțională;
- ciclu: S.U.P. A – 110 ani.

Posibilitatea:

- Posibilitatea de produse principale: 4215 m³/an;
- Volum de recoltat din produse secundare: 1067 m³/an, din care rărituri 1024 m³/an;
- Volum maxim posibil de extras prin lucrări de conservare: 598 m³/an.

Original


Lucrări prevăzute în deceniul în curs:

- asigurarea regenerării naturale: 197,52 ha;
- îngrijirea culturilor tinere: 387,72 ha;
- degajări: 0,14ha;
- curățiri: 48,97 ha, 430 m³;
- rărituri: 331,21 ha, 10241 m³;
- tăieri de regenerare: 306,36 ha, 42149 m³, din care:
 - tăieri progresive: 306,07 ha, 42093 m³;
 - tăieri rase: 0,29 ha, 56 m³.
- tăieri de igienă: 574,69 ha, 4674 m³;
- lucrări de conservare: 187,76 ha, 5983 m³;
- împăduriri: 89,90 ha.

4. Concluzii rezultate:

Se propune avizarea favorabilă a amenajamentului silvic al fondului forestier, proprietate privată aparținând Composesoratului Detunata Bucium, Unitatea de Producție V Detunata Bucium, județul Alba. Beneficiarul are obligația de a parcurge procedura legală de avizare de mediu, conform H.G. 1076/2004 privind stabilirea procedurii de realizare a evaluării de mediu pentru planuri și programe.

5. Comisia:


AVIZEAZĂ FAVORABIL

Amenajamentul silvic al fondului forestier proprietate privată aparținând Composesoratului Detunata Bucium, Unitatea de Producție V Detunata Bucium, județul Alba

6. Difuzarea prezentului aviz către toți factorii interesați se va face prin grija secretariatului CTAS din minister.

Președinte CTAS,
Secretar de Stat

Istrate ȘTETCO




DESCRIERE PARCELARA

DS:

OS:

UP: 5

DESCRIEREA STATIONII SI ARBORETULUI				ELM	P	M	VAR	DM	HM	C	A	EL	PROVE	VI	DENS			VOLUM			CRES	
SOL:	GF:	TS:	TP:												ARB	RE	STA	ANI	CM	M		P
252 14.80 HA GF: 2-1B SUP: A TS: 3332 TP: 2212 SOL: 3111 Versant ondulat EXPOZITIE: N INC: 28 G ALTITUDINE: 710 - 990 M LITIERA: intrerupta-subtire TIP FLORA: Asperula-Dentaria Artificial de prod. mij. relativ-echien COMP.ACTUALA: 5 BR 4 MO 1 FA COMP.TEL: 5BR 4 MO 1 FA SORT: BR Gros si f.gros,cherestea VARSTA EXPL.: 110 ani MO Gros,cherestea SEM.UTIL: SUBARBORET: DATE COMPL.: Roca la suprafata/0,1S Alte date complement. POL: ERZ: LUCRARI EXEC.: LUCRARI PROP.: RARITURI																						
				BR	5	P	45	20	17	3		.3	NEC	N	0.45	158	2338	6.1				
				MO	4	P	45	20	17	3	M	.3	NEC	N	0.36	125	1850	5.1				
				FA	1	IN	45	18	16	3	I	.3	RN	N	0.09	20	296	0.9				
				TOTAL			45									0.9	303	4484	12.1			
253 14.00 HA GF: 2-1B SUP: A TS: 3332 TP: 2212 SOL: 3111 Versant ondulat EXPOZITIE: V INC: 30 G ALTITUDINE: 700 - 900 M LITIERA: intrerupta-subtire TIP FLORA: Asperula-Dentaria Artificial de prod. mij. relativ-echien COMP.ACTUALA: 7 BR 2 MO 1 PAM COMP.TEL: 7BR 2 MO 1 PAM SORT: BR Gros si f.gros,cherestea VARSTA EXPL.: 110 ani MO Gros,cherestea SEM.UTIL: SUBARBORET: DATE COMPL.: Roca la suprafata/0,1S Alte date complement. POL: ERZ: LUCRARI EXEC.: 2008-Raritari																						
				BR	7	P	45	20	18	3		.3	NEC	N	0.63	241	3374	8.5				
				MO	2	P	45	20	18	3	M	.3	NEC	N	0.18	68	952	2.6				
				PAM	1	P	45	22	18	3	I	.3	NEC	N	0.09	20	280	0.3				
				TOTAL			45									0.9	329	4606	11.4			
254 18.14 HA GF: 2-1B SUP: A TS: 3332 TP: 2212 SOL: 3111 Versant ondulat EXPOZITIE: N INC: 32 G ALTITUDINE: 710 - 990 M LITIERA: continua-subtire TIP FLORA: Asperula-Dentaria Natural fundamental prod. mij. relativ-plurien COMP.ACTUALA: 2 FA 3 BR 2 FA 2 BR 1 MO COMP.TEL: 5BR 3 FA 1 MO 1 DT SORT: FA Gros si mijl.,cherestea VARSTA EXPL.: 110 ani BR Gros si f.gros,cherestea SEM.UTIL: 6FA 4 BR SUBARBORET: DATE COMPL.: Roca la suprafata/0,2S Alte date complement. POL: ERZ: LUCRARI EXEC.: 2012-T.produce accidentale 2013-T.igiene LUCRARI PROP.: T.PROGRESIVE(insamintare) AJUTORAREA REG NATURALE INGRIJIREA SEMINTISULUI																						
				FA	2	IN	135	44	28	3	M	.5	RN	N	0.14	74	1342	0.5				
				BR	3	IN	135	48	28	3	M	.5	RN	N	0.21	151	2739	1.3				
				FA	2	IN	105	32	25	3	M	.5	RN	N	0.14	62	1125	0.9				
				BR	2	IN	105	32	26	3	M	.5	RN	N	0.14	91	1651	1.1				
				MO	1	IN	105	34	27	3	I	.5	RN	N	0.07	46	834	0.4				
				TOTAL			135									0.7	424	7691	4.2			
255 6.83 HA GF: 2-1B SUP: A TS: 3332 TP: 2212 SOL: 3111 Versant ondulat EXPOZITIE: V INC: 30 G ALTITUDINE: 710 - 830 M LITIERA: continua-subtire TIP FLORA: Asperula-Dentaria Natural fundamental prod. mij. relativ-plurien COMP.ACTUALA: 1 BR 7 BR 2 FA COMP.TEL: 8BR 2 FA SORT: BR Gros si f.gros,cherestea VARSTA EXPL.: 110 ani BR Gros si f.gros,cherestea SEM.UTIL: SUBARBORET: DATE COMPL.: Roca la suprafata/0,1S Alte date complement. POL: ERZ: LUCRARI EXEC.: 2008-Raritari 2015-T.igiene LUCRARI PROP.: T.IGIENA																						
				BR	1	IN	130	52	28	3	I	.5	RN	N	0.07	50	342	0.4				
				BR	7	IN	65	28	21	3		.5	RN	N	0.49	235	1605	5.9				
				FA	2	IN	65	24	20	3	M	.5	RN	N	0.14	43	294	1.4				
				TOTAL			65									0.7	328	2241	7.7			

Original




CP 6 Detonato Buchem
wa 253

[Handwritten signature]



cep ū detenotā Baerium
ca 253
P. B.