



**REGIA NAȚIONALĂ A PĂDURILOR  
DIRECȚIA SILVICĂ BAIA MARE  
OCOLUL SILVIC VIȘEU**

VIȘEU DE SUS, STR. 1 MAI NR. 21

Telefon: 40-62-353941,

Fax: 40-62-352787 , e-mail [osviseu@marasilva.ro](mailto:osviseu@marasilva.ro)

Nr. 2843/08.04.2024

Către :

**GARDA FORERSTIERA CLUJ**

Având în vedere OM 766, 767/2018, privind Procedura de aprobare, modificare și casare a actelor de punere în valoare pentru masa lemnoasă provenită din fond forestier național, va transmitem pentru verificare, avizare actul de punere în valoare cu nr. : 744 Acc.I - 2400153000360, cu următoarele mențiuni :

- partida de mai sus face parte din fondul forestier național administrat de O.S.Viseu.

☹ nu face obiectul depășirii posibilității anuale.

- arboretul afectat este inclus în Aria Parcului Natural Muntii Maramuresului , nu este inclus în zona de protecție integrală.

- nu necesită modificări a prevederilor amenajamentului silvic.

Anexam prezentei următoarele documente, în copie certificate:

- actul de punere în valoare

- descrierea parcelară

- OM nr. 1206/21.12.2018

- poze relevante

SEF OCOL  
Ing. VLAD VASILE

RESP. F.F.  
Ing. Dunca Alexandru

## MINISTERUL APELOR ȘI PĂDURILOR



ORDIN

Nr. 2266/12.12.2018

pentru aprobarea amenajamentului silvic al fondului forestier proprietate publică a statului,  
administrat de Regia Națională a Pădurilor – Romsilva, prin Ocolul Silvic Vișeu,  
Direcția Silvică Maramureș

Având în vedere Referatul de aprobare nr. 20369/05.12.2018 al Direcției Politici și Strategii în  
Silvicultură.

în conformitate cu Avizul Comisiei tehnice de avizare pentru silvicultură din Ministerul Apelor  
și Pădurilor nr. 480/15.11.2018 și ținând cont de Decizia etapei de încadrare a Agenției pentru  
Protecția Mediului Maramureș nr. 714 din 02.10.2018.

în temeiul prevederilor art. 22 alin. (1) din Legea nr. 46/2008 – Codul silvic, republicată, cu  
modificările și completările ulterioare, precum și ale art. 13 alin. (5) din Hotărârea Guvernului nr.  
20/2017 privind organizarea și funcționarea Ministerului Apelor și Pădurilor, cu modificările și  
completările ulterioare.

ministru apelor și pădurilor emite următorul

## ORDIN:

**Art. 1.** – Se aprobă amenajamentul silvic al fondului forestier proprietate publică a statului,  
administrat de Regia Națională a Pădurilor – Romsilva, prin Ocolul Silvic Vișeu, Direcția Silvică  
Maramureș.

**Art. 2.** – Direcția Politici și Strategii în Silvicultură din cadrul Ministerului Apelor și Pădurilor  
transmite prezentul ordin Regiei Naționale a Pădurilor – Romsilva, care răspunde de aplicarea și  
respectarea prevederilor acestuia.

**Art. 3.** – Prezentul ordin s-a întocmit în 3 exemplare, două pentru emitent, iar al treilea pentru  
Regia Națională a Pădurilor – Romsilva.

MINISTRU  
Ioan DENES

CONFORM CU  
ORIGINALUL

**MINISTERUL APELOR ȘI PĂDURILOR**  
Comisia tehnică de avizare pentru silvicultură

**AVIZ CTAS nr. 480 din 15.11.2018**

pentru amenajamentul silvic al fondului forestier proprietate publică a statului,  
administrat de Regia Națională a Pădurilor – Romsilva, prin Ocolul Silvic Vișeu,  
Direcția Silvică Maramureș

**1. Au participat la ședința de avizare:**

Președinte de ședință: Ilie Mihalache

Membri CTAS: Ciprian Bădeșcu, Florin Achim, Ștefan Tamaș, Marian Tudoran, Liviu Filip  
Sima Gabriel, Cristea Ioan, Gabriel Duduman, Gheorghe Gheorghiuță, Macău Cristian, Cristea Marius

**2. Din analiza făcută în cadrul ședinței de avizare a rezultat:**

Amenajamentul a fost întocmit și avizat de I.N.C.D.S. "Marin Drăcea" – Stațiunea Oradea cu  
procesul verbal C.T.A.P. nr. 402 din 24.09.2018, șef proiect ing. Dănuț Țapoș, expert CTAP ing  
Florin Achim. Amenajamentul a fost recepționat de beneficiar.

Perioada de aplicare a amenajamentului silvic al fondului forestier proprietate publică a  
statului, administrat de Regia Națională a Pădurilor – Romsilva, prin Ocolul Silvic Vișeu, Direcția  
Silvică Maramureș este 01.01.2018 – 31.12.2027.

**3. Cu ocazia examinării amenajamentului, Comisia a constatat următoarele:**

Suprafața ocolului silvic este de 22818,20 ha, este cuprinsă în 7 unități de producție și are ca  
folosințe: păduri și terenuri destinate împăduririi sau reîmpăduririi – 22401,64 ha din care terenuri de  
reîmpădurit – 13,28 ha, terenuri afectate gospodăririi silvice – 206,92 ha, terenuri neproductive – 94,22  
ha și terenuri scoase temporar din fondul forestier – 115,42 ha (ocupații și litigii – 115,42 ha);  
– Suprafața încadrată în grupa I funcțională este de 22076,40 ha;  
– Suprafața încadrată în grupa a II a funcțională este de 325,24 ha;  
– Structura fondului forestier (date medii):  
compozitie: 8IMO 15FA 1BR 1PAM 1ME 1CA; vârsta medie: 70 ani; volumul la ha: 297 m<sup>3</sup>;  
consistența medie: 0,72; clasa de producție medie: III.0, indicele de creștere curentă: 7,2 m<sup>3</sup>/an/ha;  
fond lemnos total: 6644386 m<sup>3</sup>.

Procesul de producție s-a organizat în următoarele subunități de gospodărire:

S.U.P. A – Codru regulat – sortimente obișnuite:.....15702,22 ha;  
S.U.P. M – Păduri supuse regimului de conservare deosebită:.....3562,78 ha;  
S.U.P. K – Rezervații de semințe: .....225,81 ha;  
S.U.P. E – Păduri supuse regimului de ocrotire integrală.....2026,48 ha;  
S.U.P. O – Suprafețe de fond forestier validate, ce urmează a fi puse în posesie:.....871,07 ha.

Bazele de amenajare:

- regim: codru;
- compoziția țel: corespunzătoare tipului natural fundamental de pădure pentru arboretele  
exploatabile și compoziția țel la exploatabilitate pentru celelalte arborete;
- tratamente: tăieri progresive și tăieri rase;
- exploatabilitatea: de protecție pentru arboretele încadrate în grupa I funcțională și tehnică  
pentru arboretele încadrate în grupa a II a funcțională;
- ciclul: 100 ani, 110 ani, 120 ani – S.U.P. A.

Posibilitatea:

- Posibilitatea de produse principale: 30024 m<sup>3</sup>/an;
- Volum de recoltat din produse secundare: 23169 m<sup>3</sup>/an, din care rărituri 21931 m<sup>3</sup>/an;
- Volum maxim posibil de extras prin lucrări de conservare: 15044 m<sup>3</sup>/an.

**CONFORM CU  
ORIGINALUL**

Lucrări prevăzute în deceniul în curs:

- asigurarea regenerării naturale: 4985,44 ha;
- îngrijirea culturilor tinere: 2826,82 ha;
- degajări: 1159,90 ha;
- curățiri: 1758,45 ha, 12384 m<sup>3</sup>;
- rărituri: 7608,38 ha, 219307 m<sup>3</sup>;
- tăieri de regenerare: 1931,61 ha, 300240 m<sup>3</sup>, din care:
  - tăieri progresive: 1860,28 ha, 282024 m<sup>3</sup>;
  - tăieri rase: 71,33 ha, 18216 m<sup>3</sup>;
- tăieri de igienă: 7000,74 ha, 56444 m<sup>3</sup>;
- lucrări de conservare: 1801,02 ha, 150438 m<sup>3</sup>;
- împăduriri: 785,55 ha.

Rețeaua de drumuri: 9,4 m/ha, care asigură o accesibilitate a pădurilor de 38%.

4. **Concluzii rezultate:** se propune avizarea favorabilă a amenajamentului silvic al fondului forestier proprietate publică a statului, administrat de Regia Națională a Pădurilor – Romsilva, prin Ocolul Silvic Vișeu, Direcția Silvică Maramureș. Beneficiarul are obligația de a parcurge procedura legală de avizare de mediu, conform H.G. 1076/2004 privind stabilirea procedurii de realizare a evaluării de mediu pentru planuri și programe.

5. **Comisia:****AVIZEAZĂ FAVORABIL**

Amenajamentul silvic al fondului forestier proprietate publică a statului,  
administrat de Regia Națională a Pădurilor – Romsilva, prin Ocolul Silvic Vișeu,  
Direcția Silvică Maramureș

6. Difuzarea prezentului aviz către toți factorii interesați se va face prin grija secretariatului CTAS din minister.

Vicepreședinte CTAS  
Director General

Ilie MIHALACHE



CONFORM CU  
ORIGINALUL




**ACT DE PUNERE ÎN VALOARE NR. 2400153000360**

Unitate de Producție: III - Fâina  
Denumire A.P.V: P. 744 Acc.I FAINA

Suprafață totală act - (ha): 22.82 Tratament: T. PRODUSE ACCIDENTALE I Natura Produsului: PRODUSE ACCIDENTALE Tehnologia de Exploatare: SORTIMENTE SI MULTIPLI DE SORTIMENTE Data inventarierii: 05.04.2024 Anul exploatării: 2024 Procedeeul de inventariere: FIR CU FIR Ciocan forma CIRCULARĂ nr.: MM0901 Accesibilitate: >1500								Informații privind N.T.S.M.				Grupa de specii	Nr. de arbori	Volum						
Stâncării pe - (ha): Arbori putregăloși - (buc): cu un volum de - (mc): Iescării - (buc): cu un volum de - (mc):								Rășinoase FAG Quercinee Diverse tari Diverse moi		234 16	389.83 23.59									
TOTAL:								250		413.42										
Specia	SORTARE DIMENSIONALĂ							Lemn lucru	Coajă	Lemn de foc		Volum brut								
	G1	G2	G3	M1	M2	M3	LS			Total	VF									
FAG	3.45	5.98		0.71	0.38	0.13	0.01	10.66	0.57	12.36	1.40	23.59								
MOLID	168.97	102.89	20.60	13.09	4.25		1.14	310.94	28.47	50.42		389.83								
<b>TOTAL</b>	<b>172.42</b>	<b>108.87</b>	<b>20.60</b>	<b>13.80</b>	<b>4.63</b>	<b>0.13</b>	<b>1.15</b>	<b>321.60</b>	<b>29.04</b>	<b>62.78</b>	<b>1.40</b>	<b>413.42</b>								
U.A.	Suprafață (ha)				Panta G	Semințis utilizabil					Total volum brut									
	Par cursă	UA	Vârsta ani			%	S. tot	Compoziție				H.								
75 E	22.82	22.82	107	25.00			0				413.42									
U.A.	FA	MO	Volum																	
75 E	23.59	389.83	413.42																	
Total	23.59	389.83	413.42																	
U.A.	Specia	Diametre		Înălțimi		Vârsta	Vol. arb.	Nr. arb.	Creștere	Sortare dimensională						Coajă	Lemn foc		Volum brut	
		dt	dgc	ht	hc					G1	G2	G3	M1	M2	M3		LS	Total		VF
75 E	FA	40.75	40.75	21.25	21.25	107	1.47	16		3.45	5.98		0.71	0.38	0.13	0.01	0.57	12.36	1.40	23.59
	MO	41.76	47.63	28.93	28.93	107	1.67	234		168.97	102.89	20.60	13.09	4.25		1.14	28.47	50.42		389.83
Total U.A.: 75 E								250		172.42	108.87	20.60	13.80	4.63	0.13	1.15	29.04	62.78	1.40	413.42
Total General U.A.								250		172.42	108.87	20.60	13.80	4.63	0.13	1.15	29.04	62.78	1.40	413.42

Șef Ocol,


Vlad Vasile Nicolae



Întocmit,




Birou Fond Forestier,



Verificat,

OCOLUL SILVIC VIȘEU  
INT: 2783  
Anul 2024, 04, 05

Verificat  


DESCRIERE PARCELARA

DS:Maramures

OS:Viseu

UP: 3

DESCRIEREA STATIUNII SI ARBORETULUI													DENS		VOLUM			CRES												
ELM	P	M	VAR	DM	HM	C	A	EL	PROVE	VI	DENS	VOLUM			CRES															
ARB	R	RE	STA	CM	M	L	MES	AG	NIENTA	TA	CONS	MC/	MC/	MC/																
P	GE	ANI				P	TEC	AJ		LI	HA	UA	HA																	
75 B 4.30 HA GF: 1-5B 5M SUP: A TS: 2333 TP: 1111 SOL: 3201 Versant ondulat EXPOZITIE: S INC: 34 G ALTITUDINE: 780 - 890 M LITIERA: continua-subtire TIP FLORA: Asperula-Dentaria Natural fundamental prod. sup. relativ-echien COMP.ACTUALA: 10 MO COMP.TEL: 10MO SORT: MO Gros si f.gros,cherestea VARSTA EXPL.: 120 ani SEM.UTIL: SUBARBORET: DATE COMPL.: Alte date complement. POL: ERZ: LUCRARI EXEC.: LUCRARI PROP.: T.IGIENA																MO	10	IN	75	32	26	2		4	RN	N	0.80	504	2167	10.1
TOTAL				75			2				0.8	504	2167	10.1																
75 C 1.71 HA GF: 1-5B 5M SUP: A TS: 2333 TP: 1111 SOL: 3201 Versant ondulat EXPOZITIE: S INC: 34 G ALTITUDINE: 780 - 820 M LITIERA: continua-subtire TIP FLORA: Asperula-Dentaria Natural fundamental prod. sup. relativ-echien COMP.ACTUALA: 10 MO COMP.TEL: 10MO SORT: MO Gros si f.gros,cherestea VARSTA EXPL.: 120 ani SEM.UTIL: SUBARBORET: DATE COMPL.: Alte date complement. POL: ERZ: LUCRARI EXEC.: LUCRARI PROP.: T.IGIENA																MO	10	IN	100	40	29	2		5	RN	N	0.70	508	869	5.6
TOTAL				100			2				0.7	508	869	5.6																
75 D 2.67 HA GF: 1-5B 5M SUP: A TS: 2333 TP: 1111 SOL: 3201 Versant ondulat EXPOZITIE: S INC: 34 G ALTITUDINE: 790 - 920 M LITIERA: continua-subtire TIP FLORA: Asperula-Dentaria Artificial de prod. sup. relativ-echien COMP.ACTUALA: 10 MO COMP.TEL: 10MO SORT: MO Gros si f.gros,cherestea VARSTA EXPL.: 120 ani SEM.UTIL: SUBARBORET: DATE COMPL.: Alte date complement. POL: ERZ: LUCRARI EXEC.: 2010-T.produce accidentale 2014-Raritati LUCRARI PROP.: RARITURI																MO	10	P	50	24	21	2		2	NEC	N	0.90	423	1129	15.0
TOTAL				50			2				0.9	423	1129	15.0																
75 E 22.82 HA GF: 1-5B 5M SUP: A TS: 2333 TP: 1111 SOL: 3201 Versant ondulat EXPOZITIE: S INC: 25 G ALTITUDINE: 790 - 1030 M LITIERA: continua-subtire TIP FLORA: Asperula-Dentaria Natural fundamental prod. sup. relativ-echien COMP.ACTUALA: 10 MO COMP.TEL: 7MO 2 BR 1 DT SORT: MO Gros si f.gros,cherestea VARSTA EXPL.: 120 ani SEM.UTIL: SUBARBORET: DATE COMPL.: Doborituri izolate Alte date complement. POL: ERZ: LUCRARI EXEC.: 2008-T.produce accidentale 2013-T.produce accidentale LUCRARI PROP.: T.IGIENA																MO	10	IN	100	40	29	2		5	RN	N	0.80	642	14650	6.4
TOTAL				100			2				0.8	642	14650	6.4																

CONFORM CU ORIGINALUL

75 B	Date complementare	Diseminat FA,PAM. Variații de consistență între 0,7-0,8.
Aplicarea amenajamentului		
1416 DoI / 2018 / S = 4,30 ha / V = 87 mc. d.c. MO = 87 mc.		
686 AccI / 2023 / S = 3,75 ha / V = 1700 mc d.c. MO = 1657,97; BR = 11,45 mc; LA = 0,30 mc; FA = 13,44 mc; PAM = 6,18 mc; ME = 10,22 mc; PLT = 0,44 mc.		

75 C	Date complementare	Diseminat FA,PAM. Variații de consistență între 0,7-0,8. Rari preexistenți de MO.
Aplicarea amenajamentului		
1416 DoI / 2018 / S = 2,00 ha / V = 10 mc. d.c. MO = 10 mc.		
688 AccI / 2023 / S = 1,14 ha / V = 85,59 mc d.c. MO = 83,32; PAM = 0,30 mc; AN = 1,97 mc.		

75 D	Date complementare	S-a extras un volum de 79 mc. Diseminat FA,PAM. Variații de consistență între 0,9-1,0.
Aplicarea amenajamentului		
1415 DoI / 2018 / S = 2,70 ha / V = 104 mc. d.c. MO = 104 mc.		
688 AccI / 2023 / S = 1,14 ha / V = 148,53 mc d.c. MO = 139,47 mc; BR = 0,26 mc; FA = 7,70 mc; PAM = 0,92 mc; ME = 0,38 mc.		

75 E	Date complementare	S-a extras un volum de 463 mc. Diseminat FA,PAM. Variații de consistență între 0,7-0,9. Pe alocuri, mici goluri.
Aplicarea amenajamentului		
1416 DoI / 2018 / S = 23,80 ha / V = 420 mc. d.c. MO = 411; BR = 7; FA = 2		
1387 i.G. / 2018 / S = 22,82 ha / V = 38 mc. d.c. MO = 38 mc.		
20 AccI / 2018 / S = 0,41 ha / V = 69 mc. d.c. MO = 69 mc.		
102 i.G. / 2019 / S = 22,82 ha / V = 38 mc d.c. MO = 33 mc; FA = 5 mc.		
257 i.G. / 2020 / S = 22,82 ha / V = 33 mc d.c. MO = 33 mc.		
388 i.G. / 2021 / S = 22,82 ha / V = 42,53 mc MO.		
473 i.G. / 2022 / V = 41,87 mc MO.		

CONFORM CU  
ORIGINALUL

V.P. III Fauna, v.a. 75E





U.P. III Făina, v.d. 75E



U.P. III Fauna, v.a. 75E



0. P. III fāna, u. a. 75 E.



ROMANIA  
Ocol Săvîr  
VIȘEU  
P. MĂLĂEȘTEI