

Către
GARDA FORESTIERĂ CLUJ

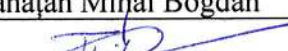
NOTIFICARE

Vă depunem alăturat în vederea verificării și avizării favorabile APV-ului de produse accidentale 173 Arieș, conform OM 767/2018.

- **Date APV:** Partida 173 Arieș, situată în Ocolul Silvic Cugir, U.P.V Lupșa, U.A. 4A,4D,116A suprafața 8.0 ha, volum 45.42 mc, nu sunt necesare împăduriri, proprietar Statul Român, produse accidentale II.
Prin exploatarea acestui APV:
 - nu se depășește posibilitatea anuală stabilită prin amenajamentul silvic,
 - nu sunt necesare modificări de la prevederile amenajamentului (OM 766/2018).
 - nu sunt arborete situate în afara arealului(OM 766/2018),
 - nu provine din proprietăți mai mici de 10.00 ha neamenajate (OM 165/2024 și 766/2018),
 - punerea în valoare s-a făcut în arborete fără restricții privind protecția mediului.
- **Factori destabilizatori care au afectat arboretul: Vânt.**
- **Numărul/data și durata contractului de administrare sau servicii silvice:**
Nu este cazul.
- **Numărul/data înregistrării contractului la Garda Forestieră Cluj:**
Nu este cazul.
- **Numărul/data documentului care atestă proprietatea:** Nu este cazul.

Șef Ocol
Hondola Nicolae Dorin



Compartiment: Fond Forestier	Întocmit: Fănățan Mihai Bogdan	1 ex.
Data/semnătură	19.03.2024	

ACT DE PUNERE ÎN VALOARE NR. 2400154100080

Unitate de Producție: V - Lupșa

Denumire A.P.V: 173 Arieș

Suprafață totală act - (ha): 8.0 Tratament: T. PRODUSE ACCIDENTALE II Natura Produsului: PRODUSE ACCIDENTALE Tehnologia de Exploatare: SORTIMENTE SI MULTIPLI DE SORTIMENTE Data inventarierii: 11.03.2024 Anul exploatării: 2024 Procedeele de inventariere: FIR CU FIR Cloacan forma CIRCULARĂ nr.: PS1303AB Accesibilitate: 0-250	Informații privind N.T.S.M.				Grupa de specii	Nr. de arbori	Volum
	Stâncării pe - (ha): Arbori putregăioși - (buc): cu un volum de - (mc): Iescării - (buc): cu un volum de - (mc):				Rășinoase FAG Quercinee Diverse tari Diverse mol	10 4 82	4.36 1.53 39.53
	Total:					96	45.42

Specia	SORTARE DIMENSIONALĂ							Lemn lucru	Coajă	Lemn de foc		Volum brut
	G1	G2	G3	M1	M2	M3	LS			Total	VF	
FAG		0.34		0.27	0.18	0.17	0.05	1.01	0.06	0.46	0.13	1.53
CARPEN				0.21	0.16	0.26	0.13	0.76	0.07	0.56	0.11	1.39
MOLID		1.37	1.06	1.03	0.28		0.11	3.85	0.41	0.10		4.36
ULM DE MUNTE				0.09	0.16	0.08	0.04	0.37	0.08	0.30	0.04	0.75
PALTIN DE MUNTE		0.09		0.01				0.10	0.01	0.62	0.03	0.73
FRASIN		4.76		3.07	4.09	2.03	0.93	14.88	3.14	18.64	2.27	36.66
TOTAL		6.56	1.06	4.68	4.87	2.54	1.26	20.97	3.77	20.68	2.58	45.42

U.A.	Suprafață (ha)		Vârsta ani	Panta G	Semințis utilizabil				Total volum brut	
	Par cursă	UA			%	S. tot	Compoziție			H.
116 A	5.00	40.21	56	30.00				0		33.77
4 A	2.00	14.12	56	32.00				0		6.97
4 D	1.00	4.25	56	33.00				0		4.68

U.A.	CA	FA	FR	MO	ULM	PAM	Volum
116 A	0.73	0.81	32.23				33.77
4 A	0.41	0.72		4.36	0.75	0.73	6.97
4 D	0.25		4.43				4.68
Total	1.39	1.53	36.66	4.36	0.75	0.73	45.42

U.A.	Specia	Diametre		Înălțimi		Vârsta	Vol. arb	Nr. arb	Creșt ere	Sortare dimensională							Coajă	Lemn foc		Volum brut
		dt	dcg	ht	hc					G1	G2	G3	M1	M2	M3	LS		Total	VF	
116 A	FA	30.00	30.00	23.00	23.00	56	0.81	1			0.34		0.12	0.06	0.03	0.01	0.03	0.22	0.06	0.81
	CA	18.67	18.67	15.00	15.00	56	0.24	3					0.14	0.07	0.14	0.07	0.04	0.27	0.06	0.73
	FR	26.00	26.00	19.02	19.02	56	0.55	59			4.57		2.81	3.35	1.65	0.74	2.76	16.35	1.96	32.23
Total U.A.: 116 A								63			4.91		3.07	3.48	1.82	0.82	2.83	16.84	2.08	33.77
4 A	FA	19.33	19.33	15.67	15.67	56	0.24	3					0.15	0.12	0.14	0.04	0.03	0.24	0.07	0.72
	CA	19.00	19.00	13.00	13.00	56	0.20	2					0.07	0.06	0.08	0.04	0.02	0.14	0.03	0.41
	MO	24.00	24.00	18.20	18.20	56	0.44	10			1.37	1.06	1.03	0.28		0.11	0.41	0.10		4.36
	ULM	18.67	18.67	13.67	13.67	56	0.25	3					0.09	0.16	0.08	0.04	0.08	0.30	0.04	0.75
	PAM	34.00	34.00	18.00	18.00	56	0.73	1			0.09		0.01				0.01	0.62	0.03	0.73
Total U.A.: 4 A								19			1.46	1.06	1.35	0.62	0.30	0.23	0.55	1.40	0.17	6.97
4 D	CA	16.00	16.00	11.00	11.00	56	0.13	2					0.03	0.04	0.02		0.01	0.15	0.02	0.25
	FR	22.00	22.00	18.17	18.17	56	0.37	12			0.19		0.26	0.74	0.38	0.19	0.38	2.29	0.31	4.43
Total U.A.: 4 D								14			0.19		0.26	0.77	0.42	0.21	0.39	2.44	0.33	4.68
Total General U.A.								96			6.56	1.06	4.68	4.87	2.54	1.26	3.77	20.68	2.58	45.42

Șef Ocol,
Hondola Nicolae - Dorin

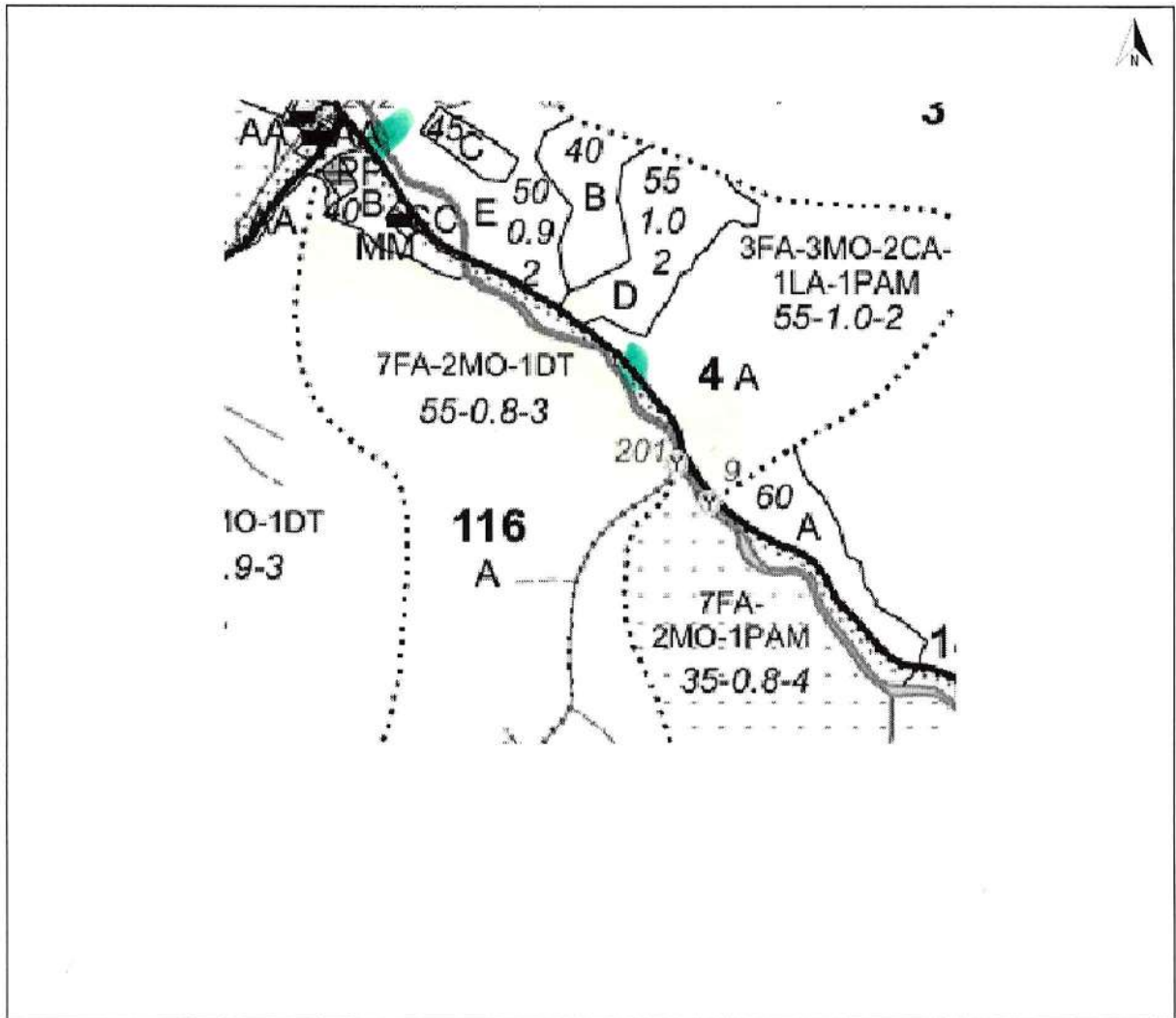
Întocmit,

Birou Fond Forestier,

Verificat,

SCHIȚA PARCHETULUI 173 Arieș

U.P. V u.a.: 4A,4D,116A




Legendă

Scara 1: 10.000

	Limită de parchet		Platforma primară	
1 2 3 n	Delimitare cu ciocan patrat PS		Pod (podeț) de traversare	
	Limită zonă de adunat		Drum de tractor cu eroziune excesivă	
	Linie de funicular		Zonă tampon 2-5 m de la curs de apă	
	Drum de tractor existent		Arbore mort	
	Drum de atelaje		Habitat marginal	
	Drum auto forestier		Insulă de îmbătrânire	
	Adunat prin corhănire		Cuib, vizuină, bârlog etc.	
	Adunat cu atelaje		Zonă de protecție	
	Izvoare de apă		Punct de deservire șantier	
	Drum de tractor necesar	Coordonate parchet	N: 45,729949	E: 23,409298
	Curs de apă, pârâu	Coordonate platf. primară	N: 45,732958	E: 23,401894
Distanța de adunat: 20 m		Distanța de scos-apropiat: 1-250 m		
Parchetul este cuprins în aria protejată: DA / NU		Tehnologia de exploatare		
Parchetul necesită drept de servitute: DA / NU		Sortimente și multiplii de sortimente		
Data		Colectarea cu tractor / atelaje		
13.03.2024		Responsabil marcare		
		ȘD Florea Florin		

Ministerul Mediului, Apelor și Pădurilor - Ordin nr. 165/2024 din 02 februarie 2024



Ordinul nr. 165/2024 pentru aprobarea amenajamentului silvic al fondului forestier proprietate publică a statului, administrat de Regia Națională a Pădurilor - Romsilva, prin Ocolul Silvic Cugir (U.P. IV Canciu și U.P. V Lupșa), Direcția Silvică Alba

În vigoare de la 08 martie 2024

Publicat în Monitorul Oficial, Partea I nr. 190 din 08 martie 2024. Formă aplicabilă la 19 martie 2024.

Având în vedere Referatul de aprobare nr. 133.143 din 26.01.2024 al Direcției generale păduri și strategii în silvicultură,

în conformitate cu Avizul Comisiei tehnice de avizare pentru silvicultură din Ministerul Mediului, Apelor și Pădurilor nr. 207 din 10.10.2023 și ținând cont de Avizul de mediu nr. 8 din 24.07.2023, emis de Agenția pentru Protecția Mediului Alba,

în temeiul prevederilor art. 22 alin. (1²) din Legea nr. 46/2008 - Codul silvic, republicată, cu modificările și completările ulterioare, ale art. 57 alin. (1), (4) și (5) din Ordonanța de urgență a Guvernului nr. 57/2019 privind Codul administrativ, cu modificările și completările ulterioare, precum și ale art. 13 alin. (4) din Hotărârea Guvernului nr. 43/2020 privind organizarea și funcționarea Ministerului Mediului, Apelor și Pădurilor, cu modificările și completările ulterioare,

ministrul mediului, apelor și pădurilor emite următorul ordin:

Art. 1. - Se aprobă amenajamentul silvic al fondului forestier proprietate publică a statului, administrat de Regia Națională a Pădurilor - Romsilva, prin Ocolul Silvic Cugir (U.P. IV Canciu și U.P. V Lupșa), Direcția Silvică Alba, prevăzut în anexa*) care face parte integrantă din prezentul ordin.

*) Anexa se publică în Monitorul Oficial al României, Partea I, nr. 190 bis.

Art. 2. - Direcția generală păduri și strategii în silvicultură din cadrul Ministerului Mediului, Apelor și Pădurilor transmite prezentul ordin Regiei Naționale a Pădurilor - Romsilva, care răspunde de aplicarea și respectarea prevederilor acestuia.

Art. 3. - Prezentul ordin se publică în Monitorul Oficial al României, Partea I.

p. Ministrul mediului, apelor și pădurilor,
Ionuț Sorin Banciu,
secretar de stat

București, 2 februarie 2024.
Nr. 165.

CONFORM CU ORIGINALUL

DESCRIERE PARCELARA


DS:Alba

OS:Cugir

UP: 5

DESCRIEREA STATIONII SI ARBORETULUI													DENS	V O L U M			CRES											
ELM	P	M	VAR	DM	HM	C	A	EL	PROVE	VI	TA	LI		CONS	MC/HA	MC/UA		MC/HA										
4 A 14.68 HA GF: 2 - 1C SUP: A TS: 4430 TP: 4111 SOL: 3208 Versant ondulat EXPOZITIE: S INC: 32 G ALTITUDINE: 670 - 970 M LITIERA: continua-subtire TIP FLORA: Asperula-Dentaria Artificial de prod. sup. relativ-echien COMP.ACTUALA: 3 FA 3 MO 2 CA 1 LA 1 PAM COMP.TEL: 6FA 2 MO 1 LA 1 PAM SORT: FA F.gros,cher. sup.,derulaj VARSTA EXPL.: 120 ani SEM.UTIL: SUBARBORET: DATE COMPL.: Alte date complement. POL: ERZ: LUCRARI EXEC.: LUCRARI PROP.: RARITURI													ARB	P	RE	STA	CM	M	L	MES	AG	TEC	AI	NIENTA				
FA	3	IN	55	24	21	2	M	.3	RN	N			0.30	100	1468	3.8												
MO	3	P	55	26	22	2	M	.3	NEC	N			0.30	150	2202	4.7												
CA	2	IN	55	20	18	3	M	.3	RN	N			0.20	43	631	1.5												
LA	1	P	55	30	24	2	M	.3	NEC	N			0.10	53	778	1.6												
PAM	1	IN	55	26	21	2	M	.3	RN	N			0.10	29	426	0.4												
TOTAL			55					2					1.0	375	5505	12.0												
4 B 2.35 HA GF: 2 - 1C SUP: A TS: 4430 TP: 4111 SOL: 3201 Versant inferior ondulat EXPOZITIE: SV INC: 26 G ALTITUDINE: 720 - 770 M LITIERA: continua-subtire TIP FLORA: Asperula-Dentaria Partial derivat relativ-echien COMP.ACTUALA: 7 CA 3 FA COMP.TEL: 6FA 4 CA SORT: FA F.gros,cher. sup.,derulaj VARSTA EXPL.: 120 ani SEM.UTIL: SUBARBORET: DATE COMPL.: Alte date complement. POL: ERZ: LUCRARI EXEC.: LUCRARI PROP.: RARITURI													ARB	P	RE	STA	CM	M	L	MES	AG	TEC	AI	NIENTA				
CA	7	IN	40	18	16	3		.4	RN	N			0.63	115	270	5.5												
FA	3	IN	40	20	17	2	M	.4	RN	N			0.27	65	153	3.4												
TOTAL			40					2					0.9	180	423	8.9												
4 C 0.71 HA GF: 2 - 1C SUP: A TS: 4430 TP: 4111 SOL: 3201 Versant inferior ondulat EXPOZITIE: S INC: 8 G ALTITUDINE: 680 M LITIERA: intrerupta-subtire TIP FLORA: Asperula-Dentaria Artificial de prod. sup. echien COMP.ACTUALA: 10 MO COMP.TEL: 9MO 1DT SORT: MO Gros si f.gros,cherestea VARSTA EXPL.: 110 ani SEM.UTIL: SUBARBORET: DATE COMPL.: Alte date complement. POL: ERZ: LUCRARI EXEC.: LUCRARI PROP.: RARITURI													ARB	P	RE	STA	CM	M	L	MES	AG	TEC	AI	NIENTA				
MO	10	P	45	18	17	2		.3	NEC	N			0.90	312	222	15.7												
TOTAL			45					2					0.9	312	222	15.7												
4 D 3.73 HA GF: 2 - 1C SUP: A TS: 4430 TP: 4111 SOL: 3208 Versant mijlociu ondulat EXPOZITIE: SV INC: 33 G ALTITUDINE: 680 - 880 M LITIERA: continua-subtire TIP FLORA: Asperula-Dentaria Artificial de prod. sup. echien COMP.ACTUALA: 10 DU COMP.TEL: 10DU SORT: DU Mijlociu,celuloza,constr. VARSTA EXPL.: 80 ani SEM.UTIL: SUBARBORET: DATE COMPL.: Alte date complement. POL: ERZ: LUCRARI EXEC.: LUCRARI PROP.: RARITURI													ARB	P	RE	STA	CM	M	L	MES	AG	TEC	AI	NIENTA				
DU	10	P	55	40	23	2		.4	NEC	N			1.00	546	2037	15.6												
TOTAL			55					2					1.0	546	2037	15.6												

OS Lugir
up v Lypsa.
u o. ut, uds, MGT



RO
OL
LV
CUGIR
2
SIL