



Contează pentru viitor!

**REGIA NAȚIONALĂ A PĂDURILOR – ROMSILVA
DIRECȚIA SILVICĂ CLUJ – OCOLUL SILVIC SOMEȘUL RECE**

Str. Principala, Nr. 178, Loc. Gilău, Jud. Cluj; Cod poștal 407310;
ONRC: J40/450/1991; CUI: RO1590120;
Telefon: 0264371649; Fax: 0264371649;
E-mail: srece@cluj.rosilva.ro; Pagina web: www.rosilva.ro;

Nr. 798 /TFR/ 18.03.2024

NOTIFICARE

În conformitate cu prevederile O.M. nr. 767/2018, vă semnalăm faptul că pe suprafața de pădure proprietate publică a statului aparținând Primăriei Comunei Maguri - Racatau, administrată de Ocolul Silvic Someșul Rece, în U.P. I Comuna Maguri Racatau, u.a. 17A, 18A, 18B au fost puse în valoare produse accidentale I, arbori doborâți și ruși de vânt și zapada, constituindu-se partida 2400194500040 – 1346 PMR Negruta DAF Dobrin, în volum de 34.92 mc, pe o suprafață de 3.0 ha.

Anexăm la prezenta notificare următoarele :

- actul de punere în valoare, în faza VERIFICAT;
- schița parchetului;
- copie descriere parcelara;
- copie Proces-verbal de verificare APV;
- copie Aviz C.T.A.S. nr. 149/16.07.2020;
- fotografii din suprafața afectată;

Precizăm de asemenea următoarele:

- prin extragerea acestor produse accidentale nu se depășește posibilitatea anuală de produse principale, cumulată de la intrarea în vigoare a amenajamentului silvic (2018-2028);
- nu se depășește posibilitatea decenală de produse principale prevăzută în amenajamentul silvic;
- nu este necesară modificarea prevederilor amenajamentului silvic;
- unitățile amenajistice în care s-a făcut punerea în valoare nu fac parte din aria naturală protejată.

Sef ocol,

Ing. Todea Florin Remus

CDI/CDI/2 ex.

ACT DE PUNERE ÎN VALOARE NR. 2400194500040

Unitate de Producție: I - Măguri Răcătău
Denumire A.P.V.: 1346 PMR Negruța DAF Dobrin

Suprafață totală act - (ha): 3.0 Tratament: T. PRODUSE ACCIDENTALE I Natura Produsului: PRODUSE ACCIDENTALE Tehnologia de Exploatare: TRUNCHIURI SI CATARGE Data inventarierii: 18.03.2024 Anul exploatării: 2024 Procedee de inventariere: FIR CU FIR Ciocan forma CIRCULARĂ nr.: CJ0507 Accesibilitate: 0-250										Informații privind N.T.S.M.				Grupa de specii		Nr. de arbori	Volum			
Stâncării pe - (ha): Arbori putregăioși - (buc): cu un volum de - (mc): Iescării - (buc): cu un volum de - (mc):										Rășinoase FAG Quercinee Diverse tari Diverse moi		71	34.92							
Total:										71		34.92								
Specia		SORTARE DIMENSIONALĂ						Lemn lucru	Coajă	Lemn de foc		Volum brut								
		G1	G2	G3	M1	M2	M3	LS		Total	VF									
MOLID		2.54	10.87	6.49	5.54	1.68		0.63	27.75	2.92	4.25	34.92								
TOTAL		2.54	10.87	6.49	5.54	1.68		0.63	27.75	2.92	4.25	34.92								
U.A.	Suprafață (ha)		Vârsta ani	Panta G	Seminiș utilizabil						Total volum brut									
	Par cursă	UA			%	S. tot	Compoziție				H.									
17 A	1.00	25.80	70	30.00			0					5.94								
18 A	1.00	13.90	50	36.00			0					10.85								
18 B	1.00	8.00	54	38.00			0					18.13								
U.A.	MO	Volum																		
17 A	5.94	5.94																		
18 A	10.85	10.85																		
18 B	18.13	18.13																		
Total	34.92	34.92																		
U.A.	Specia	Diametre		Înălțimi		Vârsta	Vol. arb.	Nr. arb.	Creștere	Sortare dimensională						Coajă	Lemn foc		Volum brut	
		dt	dcg	ht	hc	a	arb	arb	ere	G1	G2	G3	M1	M2	M3	LS		Total	VF	
17 A	MO	25.33	25.33	18.25	18.25	70	0.50	12		0.27	2.10	1.37	1.09	0.30		0.15	0.56	0.10		5.94
Total U.A.: 17 A								12		0.27	2.10	1.37	1.09	0.30		0.15	0.56	0.10		5.94
18 A	MO	25.39	25.39	17.65	17.65	50	0.47	23		0.86	3.28	1.96	1.96	0.59		0.20	0.94	1.06		10.85
Total U.A.: 18 A								23		0.86	3.28	1.96	1.96	0.59		0.20	0.94	1.06		10.85
18 B	MO	26.33	26.28	17.94	17.94	54	0.50	36		1.41	5.49	3.16	2.49	0.79		0.28	1.42	3.09		18.13
Total U.A.: 18 B								36		1.41	5.49	3.16	2.49	0.79		0.28	1.42	3.09		18.13
Total General U.A.								71		2.54	10.87	6.49	5.54	1.68		0.63	2.92	4.25		34.92

Șef Ocol,

Întocmit,

Birou Fond Forestier,

Verificat,

Todea Florin Remus



[Signature]

[Signature]

[Signature]

10032024
Drept
hab

Proces-verbal de verificare
Încheiat astăzi,

Subsemnatul, Condrea Dorinel, având funcția de inginer silvic, în calitate de persoană desemnată cu verificarea lucrărilor de punere în valoare, în prezența:

1. ing. Petrușor Laurentiu, în calitate de conducător al lucrărilor de teren la evaluarea masei lemnoase/
2. ing. Condrea Dorinel, în calitate de persoană care a efectuat lucrările de birou și de elaborare/introducere în SUMAL a actului de punere în valoare în stadiul "CULES"; și
3. pad. Todea Lucian, în calitate de titular al cantonului silvic S. Negrești, am procedat la verificarea lucrărilor de evaluare a masei lemnoase din U.P. I. Comuna Măguri, localitatea A. A. 17A, 18A, 18B, natura produselor Accidentale, felul tăierii Deșeură.

Constatări:

B. Verificarea lucrărilor de birou

1. Încadrarea în prevederile amenajamentului silvic

Natura tăierii și volumul de extras (intensitatea tăierii) se încadrează în prevederile amenajamentului silvic:

DA (semnătura persoanei desemnate cu verificarea lucrărilor)

NU, cu următoarea argumentație produse accidentale (semnătura persoanei desemnate cu verificarea lucrărilor)

- a) corelația între carnetul de inventariere și actul de punere în valoare, în privința numărului de arbori pe specii;
- b) corelația între elementele dendrometrice medii pe specii consemnate în fișele de calcul ale acestora și cele utilizate la calculul actului de punere în valoare;
- c) informațiile necesare completării tuturor rubricilor din actul de punere în valoare.

2. Există corelație între carnetul de inventariere și actul de punere în valoare în stadiul "CULES", în privința unităților amenajistice în care s-a efectuat lucrarea:

DA D. Dorinel (semnătura persoanei desemnate cu verificarea lucrărilor)

NU, cu următoarea argumentație (semnătura persoanei desemnate cu verificarea lucrărilor)

3. Există corelație între datele primare (carnetul de inventariere și fișele de despuiere, pe specii, categorii de diametre și clase de calitate) și actul de punere în valoare în stadiul "CULES", în privința numărului de arbori:

DA D. Dorinel (semnătura persoanei desemnate cu verificarea lucrărilor)

NU, cu următoarea argumentație (semnătura persoanei desemnate cu verificarea lucrărilor)

4. Există corelație între înălțimile medii pe specii determinate în teren (consemnate în fișele de calcul) și cele utilizate la calculul actului de punere în valoare:

DA D. Dorinel (semnătura persoanei desemnate cu verificarea lucrărilor)

NU, cu următoarea argumentație (semnătura persoanei desemnate)

5. Au fost introduse în aplicația de calcul actul de punere în valoare, celelalte informații referitoare la evaluare (nr. dispozitiv special de marcat cu amprentă circulară și/sau pătrată, informații NTSM etc.):

DA D. Dorinel (semnătura persoanei desemnate cu verificarea lucrărilor)

NU, cu următoarea argumentație (semnătura persoanei desemnate)

6. Concluzii

În urma verificării lucrărilor de evaluare a masei lemnoase

SE PROPUNE:

1. Aprobarea actului de punere în valoare D. Dorinel (semnătura persoanei desemnate)

2. Refacerea parțială a lucrărilor constând în (semnătura persoanei desemnate)

3. Anularea lucrărilor de inventariere (semnătura persoanei desemnate)

Participanți la verificarea lucrărilor de evaluare:

1. ing. Petrușor Laurentiu (nume, prenume și semnătura)





2. ing. Condrea Dorinel (nume, prenume, funcția și semnătura)

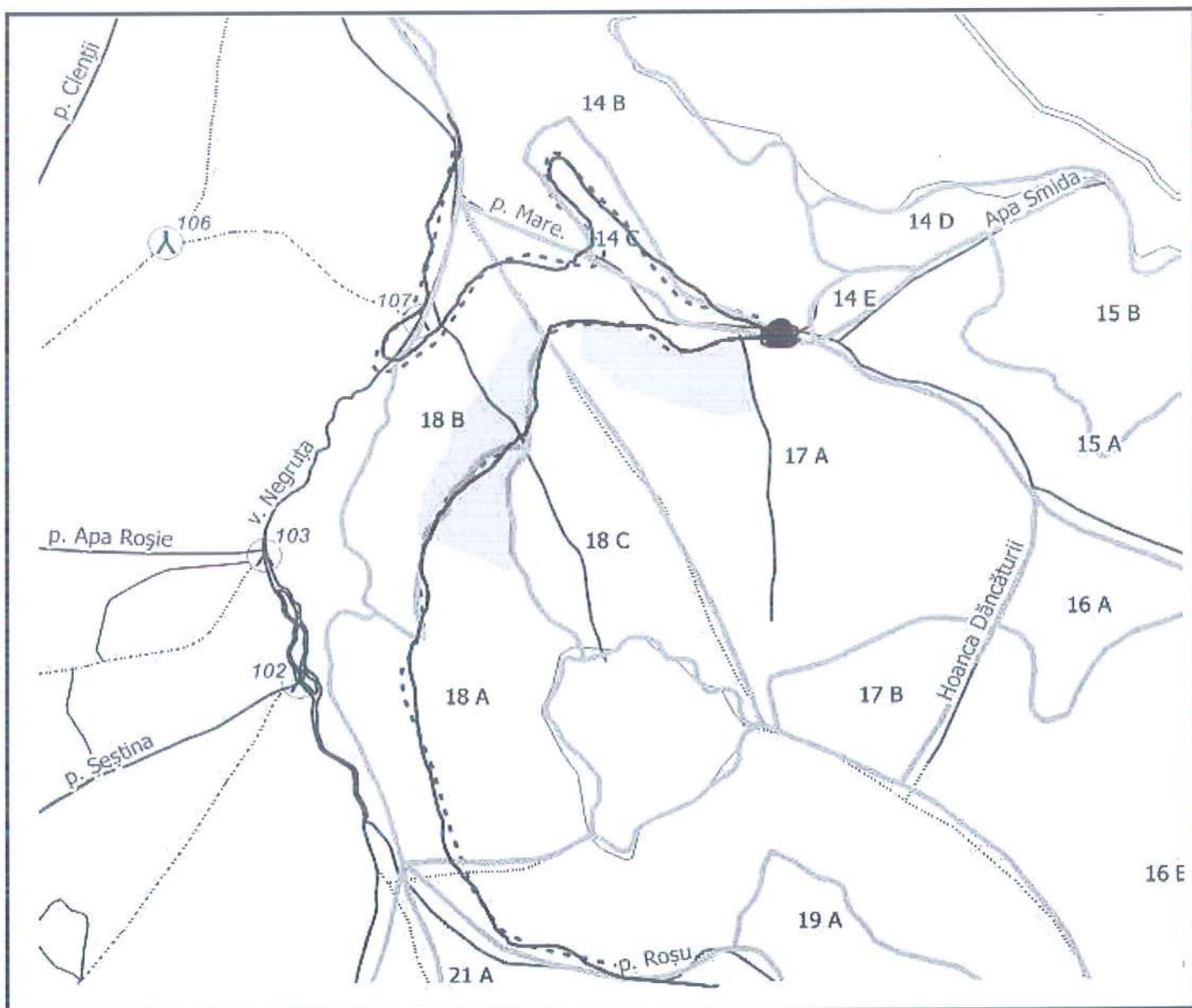
3. pad. Todea Lucian titular canton (nume, prenume și semnătura)

SCHITA PARCHETULUI 1346 PMR Negruta DAF Dobrin
 SUMAL nr.: 2400194500040

COORDONATE GEOGRAFICE				AMPLASAMENT	
Parchet		Platforma		U.P.	I COMUNA MAGURI RACATAU
X (LONGITUDINE)	Y (LATITUDINE)	X (LONGITUDINE)	Y (LATITUDINE)		
23.1822470	46.621228	23.1840358	46.622114	u.a.	17A
23.1787894	46.619634			u.a.	18A
23.1791520	46.621201			u.a.	18B

LEGENDA

-  Cale permanenta de transport
-  Drum tractor existent
-  Parchet
-  Platforma primara



Conducator lucrare,



Canton
 Padurar

DESCRIEREA STATIONII SI ARBORETULUI		EIM	P	M.	VIR		C	AM	EL	PROVE-	VI	DENS	V O L U M			CRES
ARB	R	RE	STA	D	H	L	ES	AG	NIENTA	TA	LI	OCNS	MC/HA	MC/UA	MC/HA	
P	GE	ANI	CM	M	P	TE	AJ									
16 C	8.6 HA	GF.2-1B,	SUP:A	TS:2333	TP:1111											
SCL:3301 Versant ondulat , EXPOZITIE N																
INC. 30 G ALTIITUDE: 1450 M.																
LITIERA:intrenupta-subtire TIP FLORA:Ovalis-Dentaria																
Artificial de prod. sup. relativ-plurien																
COMP.ACTUALA : 9 MD 1 DT																
COMP.TEL : 9 MD 1 DT																
SORT:MD Gros si f.gros,cherestea VIRSTA EXPL.110 ani																
SEM.UUTIL:																
SUBARBORET:																
DATE COMPL. Doborituri izolate Alte date complement.																
POL: ERZ:																
LUCRARI EXEC.																
LUCRARI PROP. T.IGIENA																
TOTAL				20			2					0.70	145	1247	9.0	

anul și nr. act de punere în folosare

Felul lucrării

Alte date complementare

DESCRIEREA STATIONII SI ARBORETULUI		EIM	P	M.	VIR		C	AM	EL	PROVE-	VI	DENS	V O L U M			CRES
ARB	R	RE	STA	D	H	L	ES	AG	NIENTA	TA	LI	OCNS	MC/HA	MC/UA	MC/HA	
P	GE	ANI	CM	M	P	TE	AJ									
17 A	25.8 HA	GF.2-1B,	SUP:A	TS:3332	TP:1341											
SCL:3301 Versant ondulat , EXPOZITIE NE																
INC. 30 G ALTIITUDE: 800-1200 M.																
LITIERA:continua - normala TIP FLORA:Asperula-Dentaria																
Artificial de prod. mij. relativ-plurien																
COMP.ACTUALA : 5 MD 3 FA 2 PAM																
COMP.TEL : 7 MD 2 PAM 1 FA																
SORT:MD Gros,cherestea VIRSTA EXPL.110 ani																
SEM.UUTIL:																
SUBARBORET:																
DATE COMPL. Roca la suprafata/0,1S Doborituri izolate																
Alte date complement.																
POL: ERZ:																
LUCRARI EXEC.																
LUCRARI PROP. RARITURI																
TOTAL				45			3					0.90	255	6579	9.4	

anul și nr. act de punere în folosare

Felul lucrării

Alte date complementare

DESCRIEREA STATIONII SI ARBORETULUI		EIM	P	M.	VIR		C	AM	EL	PROVE-	VI	DENS	V O L U M			CRES
ARB	R	RE	STA	D	H	L	ES	AG	NIENTA	TA	LI	OCNS	MC/HA	MC/UA	MC/HA	
P	GE	ANI	CM	M	P	TE	AJ									
17 B	4.5 HA	GF.2-1B,	SUP:A	TS:3332	TP:1341											
SCL:3101 Versant superior ondulat , EXPOZITIE N																
INC. 30 G ALTIITUDE: 1100-1250 M.																
LITIERA:continua - subtire TIP FLORA:Asperula-Dentaria																
Natural fundamental prod. mij relativ-echien																
COMP.ACTUALA : 4 PAM 3 FA 2 BR 1 MD																
COMP.TEL : 4 PAM 3 FA 2 BR 1 MD																
SORT:FA Gros si mijl.,cherestea VIRSTA EXPL.100 ani																
SEM.UUTIL:																
SUBARBORET:																
DATE COMPL. Doborituri izolate Rupturi izolate																
10% tulpini nesanat. Roca la suprafata/0,1S																
POL: ERZ:																
LUCRARI EXEC.																
LUCRARI PROP. T.IGIENA																
TOTAL				70			3					0.70	241	1086	5.3	

anul și nr. act de punere în folosare

Felul lucrării

Alte date complementare

DESCRIEREA STATIONII SI ARBORETULUI		EIM	P	M.	VIR		C	AM	EL	PROVE-	VI	DENS	V O L U M			CRES
ARB	R	RE	STA	D	H	L	ES	AG	NIENTA	TA	LI	OCNS	MC/HA	MC/UA	MC/HA	
P	GE	ANI	CM	M	P	TE	AJ									
18 A	13.9 HA	GF.1-2A,	SUP:M	TS:3332	TP:1341											
SCL:3305 Versant mijlociu ondulat , EXPOZITIE NV																
INC. 36 G ALTIITUDE: 870-1070 M.																
LITIERA:continua - normala TIP FLORA:Ovalis-Dentaria																
Natural fundamental prod. mij relativ-plurien																
COMP.ACTUALA : 3 BR 3 MD 2 FA 1 PAM 1 CA																
COMP.TEL : 3 MD 3 BR 2 PAM 2 FA																
SORT: VIRSTA EXPL.																
SEM.UUTIL:																
SUBARBORET:																
DATE COMPL. Roca la suprafata/0,2S Doborituri izolate																
Alte date complement.																
POL: ERZ:																
LUCRARI EXEC.																
LUCRARI PROP. T.IGIENA																
TOTAL				20			3					0.70	107	1489	5.4	

anul și nr. act de punere în folosare

Felul lucrării

Alte date complementare


DESCRIEREA STATIONII SI ARBORETULUI															VOLUM			CRES												
ELM	P	M.	VIR			C	AM	EL	PROVE-	VI	DENS	VOLUM			CRES															
ARB	R	RE	STA	D	H	L	ES	AG	NIENTA	TA		MC/	MC/	MC/																
		GE	ANI	CM	M	P	TE	AJ		LI	CCNS	HA	UA	HA																
18 B 8.0 HA GF.1-2A, SUP:M TS:3331 TP:1342 SCL:3305 Versant inferior ondulat , EXPOZITIE NV INC. 38 G ALTITUDINE: 820- 950 M. LITIERA:intrenupta-sutire TIP FLORA:Oxalis-Dentaria Natural fundamental prod. inf relativ-echien CIMP.ACTUALA : 6 MD 2 FA 2 PAM CIMP.TEL : 6 MD 2 FA 2 PAM SORT:MD Mijl.-gros,cel.,constr.,che VIRSIA EXPL. SEM.UUTIL: SUBARBORET: DATE CEMPL. Roca la suprafata/0,3S Uscare slaba Alte date complement. POL: ERZ: LUCRARI EXEC. LUCRARI PROP. PARITURI																MD	6	P	50	22	21	4		.5	NEC	N	0.54	254	2032	5.8
FA	2	IN	50	16	16	4	M		.5	FN	N	0.18	40	320	1.5															
PAM	2	P	50	16	16	4	PC		.5	NEC	N	0.18	34	272	0.4															
TOTAL															50			4			0.90	328	2624	7.7						

DESCRIEREA STATIONII SI ARBORETULUI															VOLUM			CRES											
ELM	P	M.	VIR			C	AM	EL	PROVE-	VI	DENS	VOLUM			CRES														
ARB	R	RE	STA	D	H	L	ES	AG	NIENTA	TA		MC/	MC/	MC/															
		GE	ANI	CM	M	P	TE	AJ		LI	CCNS	HA	UA	HA															
18 C 8.3 HA GF.2-1B, SUP:A TS:3332 TP:1341 SCL:3101 Versant mijlociu ondulat , EXPOZITIE N INC. 25 G ALTITUDINE: 910-1180 M. LITIERA:continua - normala TIP FLORA:Oxalis-Dentaria Natural fundamental prod. mij relativ-echien CIMP.ACTUALA : 5 FA 3 PAM 2 MD CIMP.TEL : 5 FA 3 PAM 2 MD SORT:FA Gros si mijl.,cherestea VIRSIA EXPL.110 ani SEM.UUTIL: SUBARBORET: DATE CEMPL. Roca la suprafata/0,1S Alte date complement. POL: ERZ: LUCRARI EXEC. LUCRARI PROP. PARITURI																FA	5	IN	20	12	7	3		FN	N	0.45	27	224	2.6
PAM	3	IN	20	12	7	3	M		FN	N	0.27	18	149	0.9															
MD	2	IN	20	10	7	3	M		FN	N	0.18	16	133	1.9															
TOTAL															20			3			0.90	61	506	5.4					

DESCRIEREA STATIONII SI ARBORETULUI															VOLUM			CRES												
ELM	P	M.	VIR			C	AM	EL	PROVE-	VI	DENS	VOLUM			CRES															
ARB	R	RE	STA	D	H	L	ES	AG	NIENTA	TA		MC/	MC/	MC/																
		GE	ANI	CM	M	P	TE	AJ		LI	CCNS	HA	UA	HA																
19 A 24.4 HA GF.2-1B, SUP:A TS:3332 TP:1341 SCL:3101 Versant ondulat , EXPOZITIE SV INC. 32 G ALTITUDINE: 910-1360 M. LITIERA:continua - normala TIP FLORA:Oxalis-Dentaria Artificial de prod. mij. relativ-plurien CIMP.ACTUALA : 7 MD 3 BR CIMP.TEL : 7 MD 3 BR SORT:MD Gros,cherestea VIRSIA EXPL.110 ani SEM.UUTIL: SUBARBORET: DATE CEMPL. Roca la suprafata/0,1S Alte date complement. POL: ERZ: LUCRARI EXEC. LUCRARI PROP. PARITURI																MD	1	P	60	22	20	3	M	.3	NEC	N	0.10	44	1074	1.3
BR	1	IN	60	20	18	3	M		.3	FN	N	0.10	38	927	1.3															
MD	5	P	30	10	7	3			NEC	N	0.50	45	1098	6.6																
BR	2	IN	30	8	5	3	M		FN	N	0.20	13	317	2.0																
MD	1	P	20	12	8	3	PC		NEC	N	0.10	11	268	1.1																
TOTAL															30			3			1.00	151	3684	12.3						

DESCRIEREA STATIONII SI ARBORETULUI															VOLUM			CRES												
ELM	P	M.	VIR			C	AM	EL	PROVE-	VI	DENS	VOLUM			CRES															
ARB	R	RE	STA	D	H	L	ES	AG	NIENTA	TA		MC/	MC/	MC/																
		GE	ANI	CM	M	P	TE	AJ		LI	CCNS	HA	UA	HA																
19 B 9.0 HA GF.1-2A, SUP:M TS:3332 TP:1341 SCL:3305 Versant inferior ondulat , EXPOZITIE S INC. 38 G ALTITUDINE: 1040-1290 M. LITIERA:continua - normala TIP FLORA:Oxalis-Dentaria Natural fundamental prod. mij relativ-plurien CIMP.ACTUALA : 9 BR 1 FA CIMP.TEL : 6 MD 3 BR 1 DT SORT: VIRSIA EXPL. SEM.UUTIL: 7MD 3BR SUBARBORET: DATE CEMPL. Roca la suprafata/0,3S Doborituri izolate Alte date complement. POL: ERZ: LUCRARI EXEC. LUCRARI PROP. TAIERI DE CONSERVARE AJUTATORAREA REG NATURALE INGRUIJIREA SEMINTISULJI																BR	9	IN	120	46	26	3		.6	FN	N	0.36	233	2097	2.2
FA	1	IN	80	32	24	3	I		.6	FN	N	0.04	16	144	0.3															
TOTAL															120			3			0.40	249	2241	2.5						

1	Anul și nr. act de punere în valoare	Felul lucrării
2		
3		
4		
5		
6		
7		
8		
9		
10		
11		
12		
13		
14		
15		
16		
17		
18		
19		
20		





MINISTERUL MEDIULUI, APELOR ȘI PĂDURILOR

Comisia tehnică de avizare pentru silvicultură

AVIZ CTAS nr. 149 din 16.07.2020

pentru amenajamentul silvic al fondului forestier proprietate publică aparținând
comunei Măguri Răcătău, Unitatea de Producție I Măguri Răcătău, județul Cluj

1. Au participat la ședința de avizare:

Președinte de ședință: Dănuț Iacob

Membri CTAS: Ciprian Bădescu, Florin Achim, Marian Tudoran, Liviu Nastasă, Doina Cioacă,
Gabriel Sima, Liviu Filip, Ioan Cristea, Gheorghe Gheorghiuță, Macău Cristian

2. Din analiza făcută în cadrul ședinței de avizare a rezultat:

- amenajamentul silvic al fondului forestier, proprietate publică aparținând comunei Măguri Răcătău, Unitatea de Producție I Măguri Răcătău, județul Cluj, s-a elaborat de S.C. Scalini Proiect SRL Brașov, șef proiect ing. Mihai Maftai, expert CTAP ing. Ilie Andrei.

- amenajamentul silvic al fondului forestier, proprietate publică aparținând comunei Măguri Răcătău, Unitatea de Producție I Măguri Răcătău, județul Cluj, a fost avizat cu procesul verbal CTAP nr. 4 din 26.05.2020, recepționat de beneficiar și verificat de Garda Forestieră Cluj.

- perioada de aplicare a amenajamentului silvic al fondului forestier, proprietate publică aparținând comunei Măguri Răcătău, Unitatea de Producție I Măguri Răcătău, județul Cluj este 01.01.2020 – 31.12.2029.

3. Cu ocazia examinării amenajamentului, Comisia a constatat următoarele:

Documentele privind proprietatea: Procesul verbal de punere în posesie nr. 5 din 11.02.2004 și Hotărârea de Guvern nr. 969 din 05.09.2002.

Suprafața inclusă în amenajament este de 1955,6 ha, a făcut parte din O.S. Someșul Rece (U.P. II Negruța) și din pășunea împădurită aparținând comunei Măguri Răcătău (866,2 ha – fond forestier proprietate publică) și are ca folosințe: păduri și terenuri destinate împăduririi sau reîmpăduririi – 1952,7 ha, terenuri afectate gospodăririi silvice – 2,1 ha și terenuri neproductive – 0,8 ha.

- Suprafața încadrată în grupa I funcțională este de 477,1 ha;

- Suprafața încadrată în grupa a II a funcțională este de 1475,6 ha.

- Structura fondului forestier (date medii):

compoziție: 77MO 12FA 4CA 3BR 2ME 1PAM 1DT; vârsta medie: 38 ani; volumul la ha: 176 m³; consistența medie: 0,81; clasa de producție medie: III.1; indicele de creștere curentă: 8,0 m³/an/ha; fond lemnos total: 343842 m³.

Procesul de producție s-a organizat în următoarele subunități de gospodărire:

S.U.P. A – Codru regulat – sortimente obișnuite:.....1479,1 ha;

S.U.P. M – Păduri supuse regimului de conservare deosebită:.....473,6 ha.

Bazele de amenajare:

- regim: codru;

- compoziția țel: corespunzătoare tipului natural fundamental de pădure pentru arboretele exploatabile și compoziția țel la exploatabilitate pentru celelalte arborete;

- tratamente: tăieri progresive și tăieri rase;

- exploatabilitatea: de protecție pentru arboretele încadrate în grupa I funcțională și tehnică pentru arboretele încadrate în grupa a II a funcțională;

- ciclu: S.U.P. A – 100 ani.

Posibilitatea:

- Posibilitatea de produse principale: 110 m³/an;

- Volum de recoltat din produse secundare: 3445 m³/an, din care rărituri 2960 m³/an;

- Volum maxim posibil de extras prin lucrări de conservare: 222 m³/an.

Lucrări prevăzute în deceniul în curs:

- asigurarea regenerării naturale: 84,6 ha;
- îngrijirea culturilor tinere: 44,31 ha;
- degajări: - ;
- curățiri: 320,2 ha, 4845 m³;
- rărituri: 1005,6 ha, 29597 m³;
- tăieri de regenerare: 6,2 ha, 1099 m³, din care:
 - tăieri progresive: 4,5 ha, 612 m³;
 - tăieri rase: 1,7 ha, 487 m³.
- tăieri de igienă: 645,9 ha, 4470 m³;
- lucrări de conservare: 52,2 ha, 2216 m³;
- împăduriri: 44,55 ha.

4. Concluzii rezultate:

Se propune avizarea favorabilă a amenajamentului silvic al fondului forestier, proprietate publică aparținând comunei Măguri Răcățau, Unitatea de Producție I Măguri Răcățau, județul Cluj. Beneficiarul are obligația de a parcurge procedura legală de avizare de mediu, conform H.G. 1076/2004 privind stabilirea procedurii de realizare a evaluării de mediu pentru planuri și programe.

5. Comisia:

AVIZEAZĂ FAVORABIL

**Amenajamentul silvic al fondului forestier proprietate publică aparținând
comunei Măguri Răcățau, Unitatea de Producție I Măguri Răcățau, județul Cluj**

6. Difuzarea prezentului aviz către toți factorii interesați se va face prin grija secretariatului CTAS din minister.

Președinte CTAS,
Secretar de Stat
Gelu PUIU

