



Contează pentru viitor!

**REGIA NAȚIONALĂ A PĂDURILOR – ROMSILVA**  
**DIRECȚIA SILVICĂ CLUJ – OCOLUL SILVIC SOMEȘUL RECE**

Str. Principala, Nr. 178, Loc. Gilău, Jud. Cluj; Cod poștal 407310;

ONRC: J40/450/1991; CUI: RO1590120;

Telefon: 0264371649; Fax: 0264371649;

E-mail: srece@cluj.rosilva.ro; Pagina web: www.rosilva.ro;

Nr. 719 /TFR/ 07.03.2024

NOTIFICARE

În conformitate cu prevederile O.M. nr. 767/2018, vă semnalăm faptul că pe suprafața de pădure proprietate publică a statului, administrată de Ocolul Silvic Someșul Rece, în U.P. III Izvoarele Someșului Rece, u.a. 57A au fost puse în valoare produse accidentale, accidentale II, arbori doborâți și ruți de vant și zapada, constituindu-se partida 2400194500010 – 544 VOJOITA AXIAL 2 SUPR., în volum de 70.85 mc, pe o suprafață de 4.5 ha.

Anexăm la prezenta notificare următoarele :

- actul de punere în valoare, în faza VERIFICAT;
- schița parchetului;
- copie descriere parcelara;
- copie Proces-verbal de verificare APV;
- copie Aviz C.T.A.S. nr. 1039/13.12.2016;
- copie O.M. nr. 255/03.04.2017;
- fotografii din suprafața afectată;

Precizăm de asemenea următoarele:

- prin extragerea acestor produse accidentale nu se depășește posibilitatea anuală de produse principale, cumulată de la intrarea în vigoare a amenajamentului silvic (2016-2025), deoarece exploatarea masei lemnoase se va esalona în anul 2024;
- nu se depășește posibilitatea decenală de produse principale prevăzută în amenajamentul silvic;
- nu este necesară modificarea prevederilor amenajamentului silvic;
- unitățile amenajistice în care s-a făcut punerea în valoare fac parte din aria naturală protejată.

Sef ocol,

Ing. Todea Florin Remus

CDI/CDI/2 ex.



### ACT DE PUNERE ÎN VALOARE NR. 2400194500010

Unitate de Producție: III - Izvoarele Someșului  
 Denumire A.P.V: 544 Vojoita Axial 2 SUPR.

Suprafață totală act - (ha): 4.5 Tratament: T. PRODUSE ACCIDENTALE II Natura Produsului: PRODUSE ACCIDENTALE Tehnologia de Exploatare: TRUNCHIURI SI CATARGE Data inventarierii: 07.03.2024 Anul exploatareii: 2024 Procedul de inventariere: FIR CU FIR Ciocan forma CIRCULARĂ nr.: CJ0505 Accesibilitate: 0-250								Informații privind N.T.S.M.				Grupa de specii	Nr. de arbori	Volum					
Stâncării pe - (ha): Arbori putregăioși - (buc): cu un volum de - (mc): Iescării - (buc): cu un volum de - (mc):								Rășinoase FAG Quercinee Diverse tari Diverse moi		448	70.85								
								Total:		448	70.85								
Specia		SORTARE DIMENSIONALĂ						Lemn lucru	Coajă	Lemn de foc		Volum brut							
		G1	G2	G3	M1	M2	M3	LS		Total	VF								
MOLID			4.45	8.02	23.36	14.14		6.90	56.87	7.42	6.56	0.26	70.85						
TOTAL			4.45	8.02	23.36	14.14		6.90	56.87	7.42	6.56	0.26	70.85						
U.A.	Suprafață (ha)		Vârsta ani	Panta G	Semințis utilizabil							Total volum brut							
	Par cursă	UA			%	S. tot	Compoziție				H.								
57 A	4.50	43.00	34	23.00	0							70.85							
U.A.	MO	Volum																	
57 A	70.85	70.85																	
Total	70.85	70.85																	
U.A.	Specia	Diametre		Înălțimi		Vârsta	Vol. arb.	Nr. arb.	Creștere	Sortare dimensională						Coajă	Lemn foc		Volum brut
		dt	dgc	ht	hc					G1	G2	G3	M1	M2	M3		LS	Total	
57 A	MO	15.45	20.00	15.93	15.93	34	0.16	448		4.45	8.02	23.36	14.14		6.90	7.42	6.56	0.26	70.85
Total U.A.: 57 A								448		4.45	8.02	23.36	14.14		6.90	7.42	6.56	0.26	70.85
Total General U.A.								448		4.45	8.02	23.36	14.14		6.90	7.42	6.56	0.26	70.85

Șef Ocol,  
 Todea Florin Remus

Întocmit,

Birou Fond Forestier,

Verificat, *biroo*

07032024  
Duc  
Padea

**Proces-verbal de verificare**  
Încheiat astăzi, .....

Subsemnatul, Condrea Daniel, având funcția de inginer silvic, în calitate de persoană desemnată cu verificarea lucrărilor de punere în valoare, în prezența:

1. feh. Teodor Nicolae, în calitate de conducător al lucrărilor de teren la evaluarea masei lemnoase/.....
2. ing. Condrea Daniel, în calitate de persoană care a efectuat lucrările de birou și de elaborare/introducere în SUMAL a actului de punere în valoare în stadiul "CULES"; și
3. prod. Teodor Nicolae, în calitate de titular al cantonului silvic J. Kojarita, am procedat la verificarea lucrărilor de evaluare a masei lemnoase din U.P. 11 u.a. 5714  
....., natura produselor accidentale felul tăierii doborâturi II

Constatări:

**B. Verificarea lucrărilor de birou**

1. Încadrarea în prevederile amenajamentului silvic  
Natura tăierii și volumul de extras (intensitatea tăierii) se încadrează în prevederile amenajamentului silvic:  
DA ..... (semnătura persoanei desemnate cu verificarea lucrărilor)  
NU, cu următoarea argumentație produse accidentale ..... (semnătura persoanei desemnate cu verificarea lucrărilor)
  - a) corelația între carnetul de inventariere și actul de punere în valoare, în privința numărului de arbori pe specii;
  - b) corelația între elementele dendrometrice medii pe specii consemnate în fișele de calcul ale acestora și cele utilizate la calculul actului de punere în valoare;
  - c) informațiile necesare completării tuturor rubricilor din actul de punere în valoare.
2. Există corelație între carnetul de inventariere și actul de punere în valoare în stadiul "CULES", în privința unităților amenajistice în care s-a efectuat lucrarea:  
DA Atenda ..... (semnătura persoanei desemnate cu verificarea lucrărilor)  
NU, cu următoarea argumentație ..... (semnătura persoanei desemnate cu verificarea lucrărilor)
3. Există corelație între datele primare (carnetul de inventariere și fișele de despuiere, pe specii, categorii de diametre și clase de calitate) și actul de punere în valoare în stadiul "CULES", în privința numărului de arbori:  
DA Atenda ..... (semnătura persoanei desemnate cu verificarea lucrărilor)  
NU, cu următoarea argumentație ..... (semnătura persoanei desemnate cu verificarea lucrărilor)
4. Există corelație între înălțimile medii pe specii determinate în teren (consemnate în fișele de calcul) și cele utilizate la calculul actului de punere în valoare:  
DA Atenda ..... (semnătura persoanei desemnate cu verificarea lucrărilor)  
NU, cu următoarea argumentație ..... (semnătura persoanei desemnate)
5. Au fost introduse în aplicația de calcul actul de punere în valoare, celelalte informații referitoare la evaluare (nr. dispozitiv special de marcat cu amprentă circulară și/sau pătrată, informații NTSM etc.):  
DA Atenda ..... (semnătura persoanei desemnate cu verificarea lucrărilor)  
NU, cu următoarea argumentație ..... (semnătura persoanei desemnate)
6. Concluzii .....

În urma verificării lucrărilor de evaluare a masei lemnoase  
SE PROPUNE:


1. Aprobarea actului de punere în valoare Atenda ..... (semnătura persoanei desemnate)
2. Refacerea parțială a lucrărilor constând în ..... (semnătura persoanei desemnate)
3. Anularea lucrărilor de inventariere ..... (semnătura persoanei desemnate)

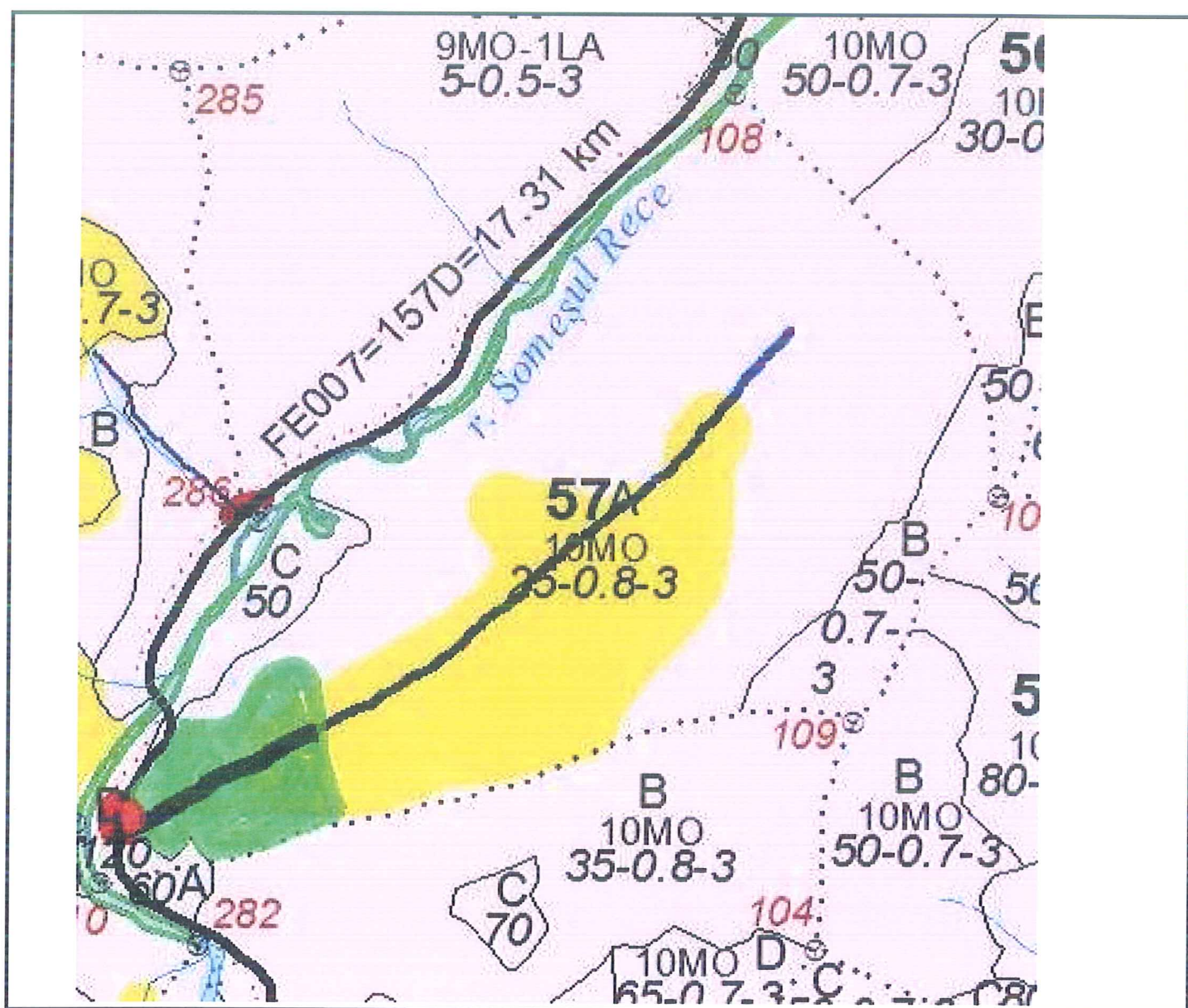
Participanți la verificarea lucrărilor de evaluare:  
1. feh. Teodor Nicolae ..... (nume, prenume și semnătura)  
2. ing. Condrea Daniel Atenda ..... (nume, prenume, funcția și semnătura)  
3. prod. Teodor Nicolae ..... titular canton (nume, prenume și semnătura)

**SCHITA PARCHETULUI 544 Vojoita Axial 2 SUPR.**  
**SUMAL nr.: 2400194500010**

COORDONATE GEOGRAFICE				AMPLASAMENT	
Parchet		Platforma		U.P.	III IZVOARELE SOMESULUI RECE
X (LONGITUDINE)	Y (LATITUDINE)	X (LONGITUDINE)	Y (LATITUDINE)	u.a.	57A
23.102265	46.571714	23.100641	46.571358		

**LEGENDA**

-  Cale permanenta de transport
-  Drum tractor existent
-  Parchet
-  Platforma primara



DESCRIERE PARCELARA  
OS:Someșul Rece

DS:Cluj-Napoca

UP: 3

DESCRIEREA STATIONII SI ARBORETULUI														DENS	VOLUM			CRES											
ELM	P	M	VAR	DM	HM	C	A	EL	PROVE	VI	CONS	MC/HA	MC/UA		MC/HA														
ARB	R	RE	STA	CM	M	L	MES	AG	NIENTA	TA																			
56 H 0.91 HA GF: 1-5M 1C SUP: A TS: 2312 TP: 1121 SOL: 4101 Versant ondulat EXPOZITIE: V INC: 30 G ALTITUDINE: 1200 M LITIERA: lipsa TIP FLORA: Hylocomium relativ-echien Natural fundamental prod. mij. COMP.ACTUALA: 10 MO COMP.TEL: 10MO SORT: MO Gros,cherestea VARSTA EXPL.: 100 ani SEM.UTIL: SUBARBORET: DATE COMPL.: Alte date complement. POL: ERZ: LUCRARI EXEC.: LUCRARI PROP.: T.IGIENA														MO	10	IN	20	4	3	3			RN	N	0.80	16	15	8.5	
TOTAL																						0.8	16	15	8.5				
DESCRIEREA STATIONII SI ARBORETULUI														DENS	VOLUM			CRES											
ELM	P	M	VAR	DM	HM	C	A	EL	PROVE	VI	CONS	MC/HA	MC/UA		MC/HA														
ARB	R	RE	STA	CM	M	L	MES	AG	NIENTA	TA																			
56 I 0.51 HA GF: 1-5M 1C SUP: A TS: 2312 TP: 1121 SOL: 4101 Versant superior ondulat EXPOZITIE: V INC: 6 G ALTITUDINE: 1300 M LITIERA: continua-subtire TIP FLORA: Hylocomium relativ-echien Natural fundamental subprod. COMP.ACTUALA: 10 MO COMP.TEL: 8MO 2 LA SORT: MO Mijl.-gros,cel.,constr.,che VARSTA EXPL.: 80 ani SEM.UTIL: 10MO SUBARBORET: DATE COMPL.: Alte date complement. Doborituri frecvente POL: ERZ: LUCRARI EXEC.: LUCRARI PROP.: T.PROGRESIVE IMPAD SUB MASIV INGRIJIREA CULTURILOR,COMPL														MO	10	IN	80	34	21	4		.4	RN	N	0.20	102	52	1.8	
TOTAL																										0.2	102	52	1.8
DESCRIEREA STATIONII SI ARBORETULUI														DENS	VOLUM			CRES											
ELM	P	M	VAR	DM	HM	C	A	EL	PROVE	VI	CONS	MC/HA	MC/UA		MC/HA														
ARB	R	RE	STA	CM	M	L	MES	AG	NIENTA	TA																			
56 N 0.83 HA GF: SUP: TS: TP: SOL: Lunca inalta plan EXPOZITIE: INC: ALTITUDINE: 1150 M LITIERA: continua-groasa TIP FLORA: COMP.ACTUALA: COMP.TEL: SORT: MO Mijl.-gros,cel.,constr.,che VARSTA EXPL.: SEM.UTIL: SUBARBORET: DATE COMPL.: Alte date complement. POL: ERZ: LUCRARI EXEC.: LUCRARI PROP.:																													
TOTAL																													
DESCRIEREA STATIONII SI ARBORETULUI														DENS	VOLUM			CRES											
ELM	P	M	VAR	DM	HM	C	A	EL	PROVE	VI	CONS	MC/HA	MC/UA		MC/HA														
ARB	R	RE	STA	CM	M	L	MES	AG	NIENTA	TA																			
57 A 43.00 HA GF: 1-5M 1C SUP: A TS: 2312 TP: 1121 SOL: 4101 Versant ondulat EXPOZITIE: NV INC: 23 G ALTITUDINE: 1150 - 1300 M LITIERA: intrerupta-subtire TIP FLORA: Hylocomium relativ-echien Natural fundamental prod. mij. COMP.ACTUALA: 3 MO 7 MO COMP.TEL: 8MO 2 LA SORT: MO Gros,cherestea VARSTA EXPL.: 100 ani SEM.UTIL: SUBARBORET: DATE COMPL.: Alte date complement. POL: ERZ: LUCRARI EXEC.: 2007-T.igiiena 2015-T.produse accidentale LUCRARI PROP.: RARITURI														MO	3	IN	30	12	11	3	M		RN	N	0.24	44	1892	3.2	
	MO	7	P	25	10	9	3			NEC	N	0.56	76	3268	7.0														
TOTAL																										0.8	120	5160	10.2

Alte com men

26

Alte com men

Alte com men

17

2x

Alte com men

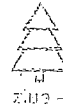




## MINISTERUL APELOR ȘI PĂDURILOR



ORDIN

REGIA NAȚIONALĂ A PĂDURILOR  
DIRECȚIA SILVICĂ CLUJ-NAPOCAREGISTRATURĂ  
NR. 1873  
an 2017

7.04.2017  
inf Căciu  
inf Ioan  
inf Biv

Nr. 255 / 08.04 / 2017

pentru aprobarea amenajamentului silvic al fondului forestier proprietate publică a statului,  
administrat de Ocolul Silvic Someșu Rece, Direcția Silvică Cluj

Având în vedere Referatul de aprobare nr. 65573/DI/06.03.2017 al Direcției Politici și Strategii în Silvicultură,

În conformitate cu Avizul Comisiei tehnice de avizare pentru silvicultură din Ministerul Mediului, Apelor și Pădurilor nr. 1039/13.12.2016 și ținând cont de Decizia etapei de încadrare nr. 6/25.01.2017 a Agenției pentru Protecția Mediului Cluj,

În baza Ordonanței de urgență a Guvernului nr. 1/2017 pentru stabilirea unor măsuri în domeniul administrației publice centrale și pentru modificarea și completarea unor acte normative,

În temeiul prevederilor art. 22 alin. (1) din Legea nr. 46/2008 – Codul silvic, republicată, cu modificările ulterioare, precum și ale art. 13 alin. (5) din Hotărârea Guvernului nr. 20/2017 privind organizarea și funcționarea Ministerului Apelor și Pădurilor,


ministrul apelor și pădurilor emite următorul

ORDIN:

Art. 1. – Se aprobă amenajamentul silvic al fondului forestier proprietate publică a statului, administrat de Ocolul Silvic Someșu Rece, Direcția Silvică Cluj.

Art. 2. – Direcția Politici și Strategii în Silvicultură din cadrul Ministerului Apelor și Pădurilor transmite prezentul ordin Regiei Naționale a Pădurilor – Romsilva, care răspunde de aplicarea și respectarea prevederilor acestuia.

Art. 3. – Prezentul ordin s-a întocmit în 3 exemplare, două pentru emitent, iar al treilea pentru Regia Națională a Pădurilor – Romsilva.



MINISTERUL MEDIULUI, APELOR ȘI PĂDURILOR  
Comisia tehnică de avizare pentru silvicultură

ROMANIA NAȚIONALĂ A PĂDURILOR  
DIRECȚIA SILVICĂ CLUJ-NAPOCA  
REGISTRATURA



NR. 06

DATA

2017

AVIZ CTAS nr. 1039 din 13.12.2016

pentru amenajamentul silvic al fondului forestier proprietate publică a statului,  
administrat de Ocolul Silvic Someșu Rece, Direcția Silvică Cluj

1. Au participat la ședința de avizare:

Președinte de ședință: Ilie Mihalache

Membri CTAS: Octavian Popescu, Florin Achim, Ramona Cherăscu – Zotta, Marian Tudoran,  
Banu Constantin, Cristea Ioan, Marcu Petre, Gheorghe Gheorghiiță, Macău Cristian, Cristea Marius

2. Din analiza făcută în cadrul ședinței de avizare a rezultat:

Amenajamentul a fost întocmit și avizat de I.N.C.D.S. "Marin Drăcea" – Stațiunea Bistrița cu  
procesul verbal C.T.E. nr. 499 din 18.11.2016, șef proiect ing. Eugenia Tătar, expert CTAP ing.  
Valentin Rusu, Amenajamentul a fost recepționat de beneficiar.

Perioada de aplicare a amenajamentului silvic al fondului forestier proprietate publică a  
statului, administrat de Ocolul Silvic Someșu Rece este 01.01.2016 – 31.12.2025.

3. Cu ocazia examinării amenajamentului, Comisia a constatat următoarele:

Suprafața ocolului silvic este de 8904,00 ha, este cuprinsă în 4 unități de producție și are ca  
folosințe: păduri și terenuri destinate împăduririi sau reîmpăduririi – 8755,19 ha din care terenuri de  
reîmpădurit – 25,42 ha, terenuri afectate gospodăririi silvice – 104,05 ha, terenuri neproductive – 33,89  
ha și terenuri scoase temporar din fondul forestier – 10,87 ha (transmise prin acte normative – 0,74 și  
ocupații și litigii – 10,13 ha);

– Suprafața încadrată în grupa I funcțională este de 6814,73 ha;

– Suprafața încadrată în grupa a II a funcțională este de 1940,46 ha;

– Structura fondului forestier (date medii):

compoziție: 74MO 16FA 3BR 2PAM 1ME 1LA 1CA 1DR 1DT ; vârsta medie: 54 ani;  
volumul la ha: 137 m<sup>3</sup>; consistența medie: 0,59; clasa de producție medie: III.5, indicele de creștere  
curentă: 5,0 m<sup>3</sup>/an/ha; fond lemnos total: 1196358 m<sup>3</sup>.

Procesul de producție s-a organizat în următoarele subunități de gospodărire:

S.U.P. A – Codru regulat – sortimente obișnuite:.....5735,22 ha;  
S.U.P. M – Păduri supuse regimului de conservare deosebită:.....2928,08 ha;  
S.U.P. K – Rezervații de semințe: .....64,55 ha;  
S.U.P. E – Păduri supuse regimului de ocrotire integrală.....1,92 ha.

Bazele de amenajare:

– regim: codru;

– compoziția țel: corespunzătoare tipului natural fundamental de pădure pentru arboretele  
exploatabile și compoziția țel la exploatabilitate pentru celelalte arborete;

– tratamente: tăieri progresive, tăieri succesive, tăieri rase;

– exploatabilitatea: de protecție pentru arboretele încadrate în grupa I funcțională și tehnică  
pentru arboretele încadrate în grupa a II a funcțională;

– ciclul: 100 ani, 110 ani – S.U.P. A.

Posibilitatea:

– Posibilitatea de produse principale: 6733 m<sup>3</sup>/an;

– Posibilitatea de produse secundare: 2238 m<sup>3</sup>/an, din care rărituri 2090 m<sup>3</sup>/an;

– Volum maxim posibil de extras prin lucrări de conservare: 3941 m<sup>3</sup>/an.

Lucrări prevăzute în deceniul în curs:

– asigurarea regenerării naturale: 1386,96 ha;

6.02.2017

ing. Ciuș

ing. Ioan

d.ș. Someșu

*[Signature]*

14 35/02 2017



- îngrijirea culturilor tinere: 2483,23 ha;
- degajări: 16,34 ha;
- curățiri: 237,43 ha, 1483 m<sup>3</sup>;
- rărituri: 805,03 ha, 20898 m<sup>3</sup>;
- tăieri de regenerare: 1049,63 ha, 67334 m<sup>3</sup>, din care:
  - tăieri progresive: 1011,79 ha, 65206 m<sup>3</sup>;
  - tăieri succesive: 15,80 ha, 1027 m<sup>3</sup>;
  - tăieri rase: 22,04 ha, 1101 m<sup>3</sup>.
- tăieri de igienă: 3174,37 ha, 22599 m<sup>3</sup>;
- lucrări de conservare: 1079,03 ha, 39406 m<sup>3</sup>;
- împăduriri: 1922,29 ha.

Rețeaua de drumuri: 19,52 m/ha, care asigură o accesibilitate a pădurilor de 87%.

4. **Concluzii rezultate:** se propune avizarea favorabilă a amenajamentului silvic al fondului forestier proprietate publică a statului, administrat de Ocolul Silvic Someșu Rece, Direcția Silvică Cluj. Beneficiarul are obligația de a parcurge procedura legală de avizare de mediu, conform H.G. 1076/2004 privind stabilirea procedurii de realizare a evaluării de mediu pentru planuri și programe.

5. **Comisia:**

**AVIZEAZĂ FAVORABIL**

Amenajamentul silvic al fondului forestier proprietate publică a statului,  
administrat de Ocolul Silvic Someșu Rece, Direcția Silvică Cluj

6. Difuzarea prezentului aviz către toți factorii interesați se va face prin grija secretariatului CTAS din minister.

Președinte CTAS,  
Secretar de Stat

Erika STANCIU

