

DIRECȚIA SILVICĂ ALBA
OCOLUL SILVIC CUGIR
Nr. 411/06.03.2024

Către
GARDA FORESTIERĂ CLUJ


NOTIFICARE

Vă depunem alăturat în vederea verificării și avizării favorabile APV-ul de produse accidentale 169 Recea, conform OM 767/2018.

- **Date APV:** Partida 169 Recea, situată în Ocolul Silvic Cugir, U.P.III Râul Mare, U.A. 17C,25E suprafața 3.26 ha, volum 26.85 mc, nu sunt necesare împăduriri, proprietar Statul Român, produse accidentale II.
Prin exploatarea acestui APV:
 - nu se depășește posibilitatea anuală stabilită prin amenajamentul silvic,
 - nu sunt necesare modificări de la prevederile amenajamentului (OM 766/2018).
 - nu sunt arborete situate în afara arealului(OM 766/2018),
 - nu provine din proprietăți mai mici de 10.00 ha neamenajate (OM 138/2024 și 766/2018),
 - punerea în valoare s-a făcut în arborete fără restricții privind protecția mediului.
- **Factori destabilizatori care au afectat arboretul:** Vânt.
- **Numărul/data și durata contractului de administrare sau servicii silvice:**
Nu este cazul.
- **Numărul/data înregistrării contractului la Garda Forestieră Cluj:**
Nu este cazul.
- **Numărul/data documentului care atestă proprietatea:** Nu este cazul.

Șef Ocol
Hondola Nicolae Dorin



Compartiment: Fond Forestier	Întocmit: Fănățan Mihai Bogdan	1 ex.
Data/semnătură	06.03.2024	

ACT DE PUNERE ÎN VALOARE NR. 2400154100040

Unitate de Producție: III - Râul Mare

Denumire A.P.V: 169 Recea

Suprafață totală act - (ha): 3.26 Tratament: T. PRODUSE ACCIDENTALE II Natura Produsului: PRODUSE ACCIDENTALE Tehnologia de Exploatare: SORTIMENTE SI MULTIPLI DE SORTIMENTE Data inventarierii: 23.02.2024 Anul exploatării: 2024 Procedeeul de inventariere: FIR CU FIR Clocan forma CIRCULARĂ nr.: P5631 Accesibilitate: 501-1000										Informații privind N.T.S.M.				Grupa de specii		Nr. de arbori	Volum			
Stâncării pe - (ha): Arbori putregăioși - (buc): cu un volum de - (mc): Iescării - (buc): cu un volum de - (mc):										Rășinoase FAG Quercinee Diverse tari Diverse moi		56	26.85							
Total:										56		26.85								
Specia		SORTARE DIMENSIONALĂ						Lemn lucru	Coajă	Lemn de foc		Volum brut								
		G1	G2	G3	M1	M2	M3	LS		Total	VF									
MOLID			7.07	6.16	7.12	1.72		0.59	22.66	2.50	1.69	26.85								
TOTAL			7.07	6.16	7.12	1.72		0.59	22.66	2.50	1.69	26.85								
U.A.	Suprafață (ha)		Vârsta ani	Panta G	Seminiș utilizabil						Total volum brut									
	Par cursă	UA			%	S. tot	Compoziție				H.									
25 E	0.76	0.93	46	17.00			0					16.69								
17 C	2.50	3.13	46	17.00			0					10.16								
U.A.	MO	Volum																		
25 E	16.69	16.69																		
17 C	10.16	10.16																		
Total	26.85	26.85																		
U.A.	Specia	Diametre		Înălțimi		Vârsta	Vol. arb	Nr. arb	Creștere	Sortare dimensională						Coajă	Lemn foc		Volum brut	
		dt	dgc	ht	hc	a				G1	G2	G3	M1	M2	M3	LS		Total	VF	
25 E	MO	26.14	26.14	21.88	21.88	46	0.58	29		5.76	3.88	3.65	0.86		0.29	1.55	0.70			16.69
Total U.A.: 25 E								29		5.76	3.88	3.65	0.86		0.29	1.55	0.70			16.69
17 C	MO	22.00	22.00	19.43	19.43	46	0.38	27		1.31	2.28	3.47	0.86		0.30	0.95	0.99			10.16
Total U.A.: 17 C								27		1.31	2.28	3.47	0.86		0.30	0.95	0.99			10.16
Total General U.A.								56		7.07	6.16	7.12	1.72		0.59	2.50	1.69			26.85

Șef Ocol,

Hondola Nicolae - Dorin



Întocmit,

[Signature]

Birou Fond Forestier,

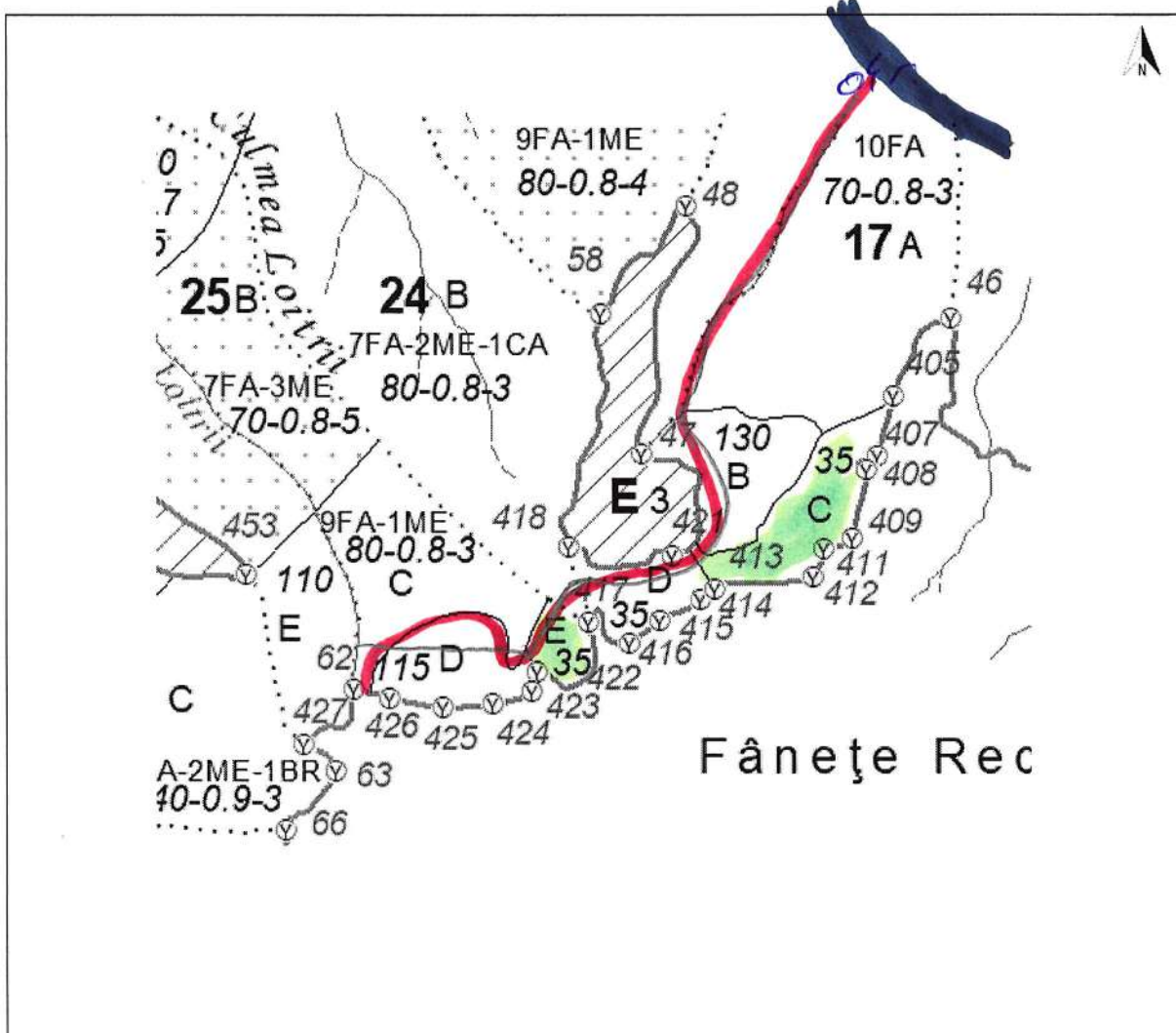
[Signature]

Verificat,

[Signature]

SCHIȚA PARCHETULUI 169 Recea

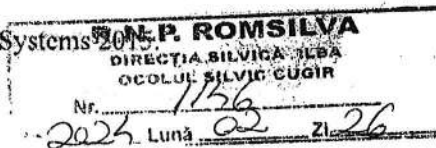
U.P. III u.a.: 17C,25E



Legendă

Scara 1: 10.000

	Limită de parchet		Platforma primară
<u>1 2 3 n</u>	Delimitare cu ciocan patrat PS		Pod (podeț) de traversare
.....	Limită zonă de adunat		Drum de tractor cu eroziune excesivă
	Linie de funicular		Zonă tampon 2-5 m de la curs de apă
	Drum de tractor existent		Arbore mort
	Drum de atelaje		Habitat marginal
	Drum auto forestier		Insulă de îmbătrânire
	Adunat prin corhănire		Cuib, vizuină, bârlog etc.
	Adunat cu atelaje		Zonă de protecție
	Izvoare de apă		Punct de deservire șantier
	Drum de tractor necesar	Coordonate parchet	N: 45,759916 E: 23,483633
	Curs de apă, pârâu	Coordonate platf. primară	N: 45,769822 E: 23,492683
Distanța de adunat:	20 m	Distanța de scos-apropiat:	501-1000 m
Parchetul este cuprins în aria protejată:	DA / NU	Tehnologia de exploatare	Sortimente și multiplii de sortimente
Parchetul necesită drept de servitute:	DA / NU		Colectarea cu tractor / atelaje
Data	27.02.2024	Responsabil marcare	ȘD Roșiu Sorin



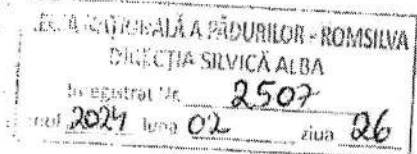
Ministerul Mediului, Apelor și Pădurilor - Ordin nr. 138/2024 din 02 februarie 2024

Ordinul nr. 138/2024 pentru aprobarea amenajamentului silvic al fondului forestier proprietate publică a statului, administrat de Regia Națională a Pădurilor - Romsilva, prin Ocolul Silvic Cugir (U.P. II Cugir, U.P. III Râul Mare și U.P. VI Râul Mic), Direcția Silvică Alba

Fișa actului

F-140 Romsilva
= Ca. JPS JPS
10/11

În vigoare de la 19 februarie 2024



Publicat în Monitorul Oficial, Partea I nr. 137 din 19 februarie 2024.

Formă aplicabilă la 26 februarie 2024.

Având în vedere Referatul de aprobare nr. 133.142 din 26.01.2024 al Direcției generale păduri și strategii în silvicultură,

în conformitate cu Avizul Comisiei tehnice de avizare pentru silvicultură din Ministerul Mediului, Apelor și Pădurilor nr. 206 din 10.10.2023 și ținând cont de Decizia etapei de încadrare nr. 1.399 din 21.03.2022, emisă de Agenția pentru Protecția Mediului Alba,

în temeiul prevederilor art. 22 alin. (1²) din Legea nr. 46/2008 - Codul silvic, republicată, cu modificările și completările ulterioare, ale art. 57 alin. (1), (4) și (5) din Ordonanța de urgență a Guvernului nr. 57/2019 privind Codul administrativ, cu modificările și completările ulterioare, precum și ale art. 13 alin. (4) din Hotărârea Guvernului nr. 43/2020 privind organizarea și funcționarea Ministerului Mediului, Apelor și Pădurilor, cu modificările și completările ulterioare,

ministrul mediului, apelor și pădurilor emite următorul ordin:

Art. 1. - Se aprobă amenajamentul silvic al fondului forestier proprietate publică a statului, administrat de Regia Națională a Pădurilor - Romsilva, prin Ocolul Silvic Cugir (U.P. II Cugir, U.P. III Râul Mare și U.P. VI Râul Mic), Direcția Silvică Alba, prevăzut în anexa*) care face parte integrantă din prezentul ordin.

*) Anexa se publică în Monitorul Oficial al României, Partea I, nr. 137 bis.

Art. 2. - Direcția generală păduri și strategii în silvicultură din cadrul Ministerului Mediului, Apelor și Pădurilor transmite prezentul ordin Regiei Naționale a Pădurilor - Romsilva, care răspunde de aplicarea și respectarea prevederilor acestuia.

Art. 3. - Prezentul ordin se publică în Monitorul Oficial al României, Partea I.

p. Ministrul mediului, apelor și pădurilor,
Ionuț Sorin Banclu,
secretar de stat

București, 2 februarie 2024.
Nr. 138.

Folosirea acestor informații se face în conformitate cu termenii Angajamentului de Licențiere.

DESCRIERE PARCELARA

DS:Alba

OS:Cugir

UP: 3

DESCRIEREA STATIONII SI ARBORETULUI													ELM	P	M	VAR	DM	HM	C	A	EL	PROVE	VI	DENS			VOLUM			CRES
																								ARB	R	RE	STA	CM	M	
16 39.91 HA GF: 2-1C SUP: A TS: 4420 TP: 4114 SOL: 3112 Versant ondulat EXPOZITIE: NV INC: 33 G ALTITUDINE: 750 - 1100 M LITIERA: continua-subtire TIP FLORA: Asperula-Dentaria Natural fundamental prod. mij. relativ-plurien COMP.ACTUALA: 10 FA COMP.TEL: 10FA SORT: FA Gros si mijl.,cherestea VARSTA EXPL.: 110 ani BR Gros si f.gros,cherestea SEM.UTIL: SUBARBORET: DATE COMPL.: Roca la suprafata/0,1S Alte date complement. POL: ERZ: LUCRARI EXEC.: 2019-T.igiene 2020-T.igiene LUCRARI PROP.: T.IGIENA													FA	2	IN	150	56	30	3	M	.6	RN	N	0.14	83	3313	0.4			
													FA	2	IN	115	44	27	3	M	.6	RN	N	0.14	70	2794	0.8			
													FA	6	IN	90	32	24	3		.6	RN	N	0.42	173	6904	3.3			
TOTAL																90									0.7	326	13011	4.5		
DESCRIEREA STATIONII SI ARBORETULUI													ELM	P	M	VAR	DM	HM	C	A	EL	PROVE	VI	DENS			VOLUM			CRES
													ARB	R	RE	STA	CM	M	L	MES	AG	NIENTA	TA	LI	CONS	MC/HA	MC/UA	MC/HA		
17A 14.11 HA GF: 2-1C SUP: A TS: 4420 TP: 4114 SOL: 3112 Versant ondulat EXPOZITIE: V INC: 20 G ALTITUDINE: 830 - 1050 M LITIERA: continua-normala TIP FLORA: Asperula-Dentaria Natural fundamental prod. mij. relativ-plurien COMP.ACTUALA: 9FA 1BR COMP.TEL: 8FA 1BR 1DT SORT: FA Gros si mijl.,cherestea VARSTA EXPL.: 110 ani BR Gros si f.gros,cherestea SEM.UTIL: 8FA 1BR 1DT 5 ani 0.2S grupe SUBARBORET: DATE COMPL.: Alte date complement. POL: ERZ: LUCRARI EXEC.: 2020-T.igiene 2021-T.igiene LUCRARI PROP.: T.IGIENA(T.progresive decII)													FA	4	IN	150	54	30	3	M	.6	RN	N	0.32	180	2540	0.9			
													FA	4	IN	110	42	27	3	M	.6	RN	N	0.32	193	2723	1.9			
													BR	1	IN	80	34	25	3	M	.7	RN	N	0.08	35	494	0.8			
													FA	1	IN	80	26	22	3	M	.6	RN	N	0.08	26	367	0.7			
TOTAL																110									0.8	434	6124	4.3		
DESCRIEREA STATIONII SI ARBORETULUI													ELM	P	M	VAR	DM	HM	C	A	EL	PROVE	VI	DENS			VOLUM			CRES
													ARB	R	RE	STA	CM	M	L	MES	AG	NIENTA	TA	LI	CONS	MC/HA	MC/UA	MC/HA		
17B 3.56 HA GF: 2-1C SUP: A TS: 4430 TP: 4111 SOL: 3101 Versant superior ondulat EXPOZITIE: NV INC: 18 G ALTITUDINE: 1010 - 1080 M LITIERA: continua-normala TIP FLORA: Asperula-Dentaria Natural fundamental prod. sup. relativ-plurien COMP.ACTUALA: 9FA 1BR COMP.TEL: 8FA 1DR 1DT SORT: FA F.gros,cher. sup.,derulaj VARSTA EXPL.: 120 ani BR Gros si f.gros,cherestea SEM.UTIL: 8FA 1DR 1DT 5 ani 0.2S grupe SUBARBORET: DATE COMPL.: Alte date complement. POL: ERZ: LUCRARI EXEC.: 2019-T.produse accidentale 2020-T.progresive(insamintare) LUCRARI PROP.: T.PROGRESIVE(punere lumina) AJUTORAREA REG NATURALE INGRIJIREA SEMINTISULUI													FA	8	IN	140	60	31	2		.6	RN	N	0.40	246	876	1.6			
													FA	1	IN	50	20	19	2	M	.6	RN	N	0.05	17	61	0.6			
													BR	1	IN	100	40	28	2	M	.5	RN	N	0.05	43	153	0.5			
TOTAL																140									0.5	306	1090	2.7		
DESCRIEREA STATIONII SI ARBORETULUI													ELM	P	M	VAR	DM	HM	C	A	EL	PROVE	VI	DENS			VOLUM			CRES
													ARB	R	RE	STA	CM	M	L	MES	AG	NIENTA	TA	LI	CONS	MC/HA	MC/UA	MC/HA		
17C 3.29 HA GF: 2-1C SUP: A TS: 4430 TP: 4111 SOL: 3101 Versant superior ondulat EXPOZITIE: NV INC: 17 G ALTITUDINE: 1020 - 1060 M LITIERA: continua-subtire TIP FLORA: Asperula-Dentaria Artificial de prod. sup. echien COMP.ACTUALA: 10 MO COMP.TEL: 9MO 1DT SORT: MO Gros si f.gros,cherestea VARSTA EXPL.: 110 ani BR Gros si f.gros,cherestea SEM.UTIL: SUBARBORET: DATE COMPL.: Alte date complement. POL: ERZ: LUCRARI EXEC.: 2014-Raritari 2021-T.produse accidentale LUCRARI PROP.: RARITURI													MO	10	P	45	26	18	2		.1	NEC	N	0.90	339	1115	15.7			
TOTAL																45									0.9	339	1115	15.7		

CONFORM CU
ORIGINALUL

DESCRIERE PARCELARA

DS: Alba

OS: Cugir

UP: 3

DESCRIEREA STATIONII SI ARBORETULUI														ELM	P	M	VAR	DM	HM	C	A	EL	PROVE	VI	DENS		VOLUM			CRES										
																									CONS	MC/HA	MC/UA	MC/HA												
25 B 3.31 HA GF: 1 - 2A SUP: M TS: 4420 TP: 4114 SOL: 3112 Versant mijlociu ondulat EXPOZITIE: SV INC: 37 G ALTITUDINE: 800 - 980 M LITIERA: continua-subtire TIP FLORA: Asperula-Dentaria Natural fundamental prod. mij. relativ-plurien COMP.ACTUALA: 10 FA COMP.TEL: 9FA 1 DT SORT: FA Gros si mijl.,cherestea VARSTA EXPL.: BR Gros si f.gros,cherestea SEM.UTIL: SUBARBORET: DATE COMPL.: Roca la suprafata/0,2S Alte date complement. POL: ERZ: LUCRARI EXEC.: LUCRARI PROP.: T.IGIENA														ARB	P	RE	STA	CM	M	P	MES	AG	NIENTA	TA																
	FA	4	IN	150	54	27	3	M	.6	RN	N	0.32	160	530	0.9																									
	FA	6	IN	80	28	22	3	M	.6	RN	N	0.48	172	569	4.2																									
TOTAL																								0.8	332	1099	5.1													
DESCRIEREA STATIONII SI ARBORETULUI														ELM	P	M	VAR	DM	HM	C	A	EL	PROVE	VI	DENS		VOLUM			CRES										
																									CONS	MC/HA	MC/UA	MC/HA												
25 C 6.05 HA GF: 2 - 1C SUP: A TS: 4420 TP: 4114 SOL: 3112 Versant superior ondulat EXPOZITIE: SV INC: 28 G ALTITUDINE: 950 - 1070 M LITIERA: continua-normala TIP FLORA: Asperula-Dentaria Natural fundamental prod. mij. relativ-echien COMP.ACTUALA: 9FA 1 ME COMP.TEL: 9FA 1 DT SORT: FA Gros si mijl.,cherestea VARSTA EXPL.: 110 ani BR Gros si f.gros,cherestea SEM.UTIL: SUBARBORET: DATE COMPL.: Roca la suprafata/0,1S Alte date complement. POL: ERZ: LUCRARI EXEC.: 2019-T.produce accidentale LUCRARI PROP.: T.IGIENA														ARB	P	RE	STA	CM	M	P	MES	AG	NIENTA	TA																
	FA	2	IN	110	42	27	3	M	.6	RN	N	0.16	80	484	0.9																									
	FA	7	IN	80	30	24	3	M	.6	RN	N	0.56	230	1392	4.9																									
	ME	1	IN	80	32	21	3	M	.6	RN	N	0.08	22	133	0.3																									
TOTAL																														0.8	332	2009	6.1							
DESCRIEREA STATIONII SI ARBORETULUI														ELM	P	M	VAR	DM	HM	C	A	EL	PROVE	VI	DENS		VOLUM			CRES										
																									CONS	MC/HA	MC/UA	MC/HA												
25 D 2.01 HA GF: 2 - 1C SUP: A TS: 4430 TP: 4111 SOL: 3101 Versant superior ondulat EXPOZITIE: NV INC: 22 G ALTITUDINE: 1020 - 1090 M LITIERA: continua-normala TIP FLORA: Asperula-Dentaria Natural fundamental prod. sup. relativ-echien COMP.ACTUALA: 7FA 3 MO COMP.TEL: 8FA 1 MO 1 DT SORT: FA F.gros,chr. sup.,derulaj VARSTA EXPL.: 120 ani BR Gros si f.gros,cherestea SEM.UTIL: 5FA 4 MO 1 DT 5 ani 0.1S grupe SUBARBORET: DATE COMPL.: Alte date complement. POL: ERZ: LUCRARI EXEC.: 2014-T.igiiena 2019-T.produce accidentale LUCRARI PROP.: T.PROGRESIVE(insamintare) AJUTORAREA REG NATURALE INGRIJIREA SEMINTISULUI														ARB	P	RE	STA	CM	M	P	MES	AG	NIENTA	TA																
	FA	7	IN	150	54	31	2	M	.6	RN	N	0.63	382	768	2.4																									
	MO	3	P	125	46	32	2	M	.7	NEC	N	0.27	200	402	1.4																									
TOTAL																																	0.9	582	1170	3.8				
DESCRIEREA STATIONII SI ARBORETULUI														ELM	P	M	VAR	DM	HM	C	A	EL	PROVE	VI	DENS		VOLUM			CRES										
																									CONS	MC/HA	MC/UA	MC/HA												
25 E 0.76 HA GF: 2 - 1C SUP: A TS: 4430 TP: 4111 SOL: 3101 Versant superior ondulat EXPOZITIE: V INC: 17 G ALTITUDINE: 1080 M LITIERA: continua-subtire TIP FLORA: Asperula-Dentaria Artificial de prod. sup. echien COMP.ACTUALA: 10 MO COMP.TEL: 9MO 1 DT SORT: MO Gros si f.gros,cherestea VARSTA EXPL.: 110 ani BR Gros si f.gros,cherestea SEM.UTIL: SUBARBORET: DATE COMPL.: Alte date complement. POL: ERZ: LUCRARI EXEC.: 2018-T.produce accidentale 2020-Rarituri LUCRARI PROP.: RARITURI														ARB	P	RE	STA	CM	M	P	MES	AG	NIENTA	TA																
	MO	10	P	45	28	19	2	M	.2	NEC	N	0.90	367	279	15.7																									
TOTAL																																					0.9	367	279	15.7

CONFORM CU
ORIGINALUL

OS 697
od III Raul Mera
u.o. 17c, 25E



DIR C. AIR LBA

