



REGIA NAȚIONALĂ A PĂDURILOR - ROMSILVA
DIRECȚIA SILVICĂ CLUJ-NAPOCA
400309 - Cluj-Napoca, str. Bartok Bela nr.27

OCOLUL SILVIC TURDA

Str. George Cosbuc Nr.15, Turda, jud. Cluj

Tel.0264/316278, Fax 0264/311388

E-mail : ocolulsilvicturda@gmail.com ; URL www.silvacluj.ro

Nr. 1298 din 01.09.2024

Catre

GARDA FORESTIERA CLUJ,

Vă înaintăm notificarea întocmită în baza OM 767/2018(cu modificările și completările ulterioare) privind verificarea și aprobarea actelor de punere în valoare produse accidentale:

NOTIFICARE

În cadrul OS Turda s-au înregistrat produse accidentale I datorită factorilor destabilizatori : uscarea arborilor pe picior(atac ipidae) și doborâturi de vânt, în arborete de rășinoase,din cadrul pădurii proprietatea Primăriei Iara.

Ca atare s-a constituit actul de punere în valoare (APV) nr. 1771P-Pr.Lăii (SUMAL-VERIFICAT), in UP I Primăria Iara, UA 251 pe o suprafață de 38,8 ha în volum de 415,51 mc(depus în anexă). Proprietarul pădurii este Primăria Iara.Există amenajament silvic în vigoare , data expirării acestuia fiind 31.12.2026.

Precizam că acest APV nu s-a constituit peste marcări inițiale.

Prin înregistrarea acestor produse accidentale în UA-urile respective,nu este necesară promovarea unei documentații de derogare de la prevederile amenajamentului.

Nu este cazul depășirii posibilității anuale a produselor principale pentru UP I-Primăria Iara.


Arboretele în cauză nu sunt molidișuri în afara arealului.

Arboretele sunt situate în Sit Natura 2000-ROSCI 00263-Valea Ierii.OS Turda va notifica ANANP Cluj pentru obținerea condițiilor specifice de exploatare.

Anexat depunem în copie xerox conform cu originalul urmatoarele:

- copie dupa descrierea parcelară din amenajamentul în vigoare
- copie după Aviz CTAS nr.917/13.12.2017,precum și după notificarea către Agenția de Protecția Mediului Cluj privind revizuirea amenajamentului silvic în baza H.G.236/2023.
- fotografii din ua-urile respective.

Sef ocol:
Ing.Alin Ispas



ACT DE PUNERE ÎN VALOARE NR. 2400009500150

Unitate de Producție: I - Iara

Denumire A.P.V: 1771P-Pr.Lăii

Suprafață totală act - (ha): 38.8 Tratament: T. PRODUSE ACCIDENTALE I Natura Produsului: PRODUSE ACCIDENTALE Tehnologia de Exploatare: TRUNCHIURI SI CATARGE Data inventarierii: 15.02.2024 Anul exploatarii: 2024 Procedeeul de inventariere: FIR CU FIR Ciocan forma CIRCULARĂ nr.: PS7982 Accesibilitate: 1001-1500								Informații privind N.T.S.M.				Grupa de specii	Nr. de arbori	Volum						
								Stâncării pe - (ha): Arbori putregăioși - (buc): 9 cu un volum de - (mc): 2.19 Iescării - (buc): cu un volum de - (mc):				Rășinoase FAG Quercinee Diverse tari Diverse moi	789	415.51						
												Total:	789	415.51						
Specia		SORTARE DIMENSIONALĂ						Lemn lucru	Coajă	Lemn de foc		Volum brut								
		G1	G2	G3	M1	M2	M3	LS		Total	VF									
MOLID		21.06	118.84	62.45	57.76	15.74		5.25	281.10	29.53	104.88	0.06	415.51							
TOTAL		21.06	118.84	62.45	57.76	15.74		5.25	281.10	29.53	104.88	0.06	415.51							
U.A.	Suprafață (ha)	Vârsta ani	Panta G	Semințis utilizabil				Compoziție				Total volum brut								
				%	S. tot					H.										
251	38.80	38.80	73	25.00									415.51							
U.A.	MO	Volum																		
251	415.51	415.51																		
Total	415.51	415.51																		
U.A.	Specia	Diametre		Înălțimi		Vârsta	Vol. arb.	Nr. arb.	Creștere	Sortare dimensională						Coajă	Lemn foc		Volum brut	
		dt	dcg	ht	hc					G1	G2	G3	M1	M2	M3		LS	Total		VF
251	MO	25.81	26.71	21.83	22.18	73	0.53	789		21.06	118.84	62.45	57.76	15.74		5.25	29.53	104.88	0.06	415.51
Total U.A.: 251								789		21.06	118.84	62.45	57.76	15.74		5.25	29.53	104.88	0.06	415.51
Total General U.A.								789		21.06	118.84	62.45	57.76	15.74		5.25	29.53	104.88	0.06	415.51

Șef Ocol,

Întocmit,

Birou Fond Forestier,

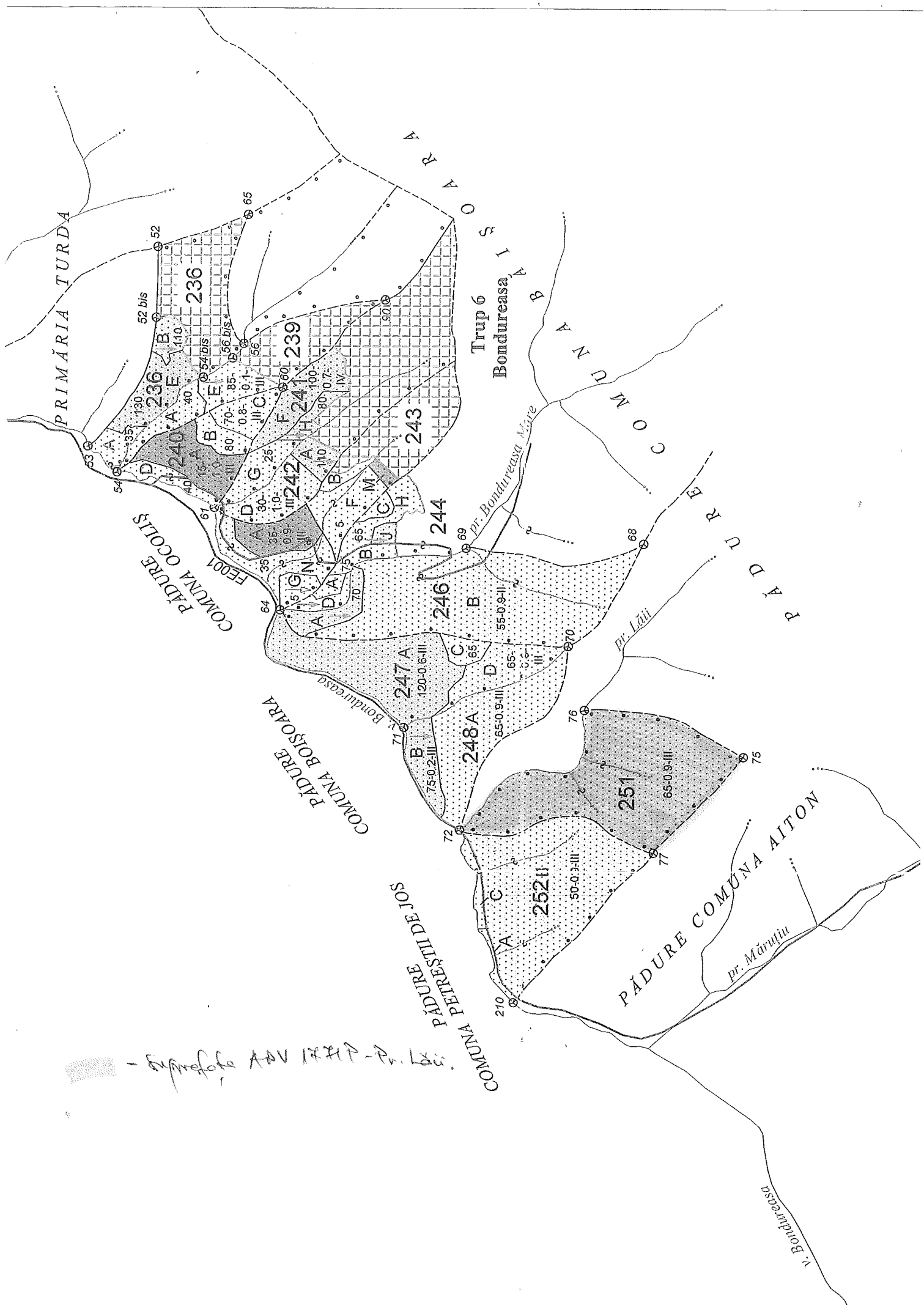
Verificat,

Ispas Alin Mihael



Ing. Căpitan Căpitan

[Signature]



1971 - Planul de dezvoltare a satului - P. 183.

r. Bondureasa

PĂDURE COMUNA AITON

COMUNA PETREȘTELE JOS

PĂDURE COMUNA BOIȘOARA

PĂDURE COMUNA OCOLIȘ

Trup 6 Bondureasa

PRIMĂRIA TURDA

PĂDURE COMUNA ANTOC

236

240

241

239

242

243

244

246

247 A

248 A

251

252 II

A

B

C

D

E

F

G

H

J

M

N

54

52 bis

52

56

58

60

62

64

66

68

70

72

74

76

78

80

FE01

100

110

120

130

140

150

160

170

180

190

200

210

220

230

240

0.8

0.7

0.6

0.5

0.4

0.3

0.2

0.1

0.05

0.01

0.005

0.001

0.0005

0.0001

0.00005

0.00001

I

II

III

IV

V

VI

VII

VIII

IX

X

XI

XII

XIII

XIV

XV

XVI

100

110

120

130

140

150

160

170

180

190

200

210

220

230

240

250

0.8

0.7

0.6

0.5

0.4

0.3

0.2

0.1

0.05

0.01

0.005

0.001

0.0005

0.0001

0.00005

0.00001

I

II

III

IV

V

VI

VII

VIII

IX

X

XI

XII

XIII

XIV

XV

XVI

100

110

120

130

140

150

160

170

180

190

200

210

220

230

240

250

0.8

0.7

0.6

0.5

0.4

0.3

0.2

0.1

0.05

0.01

0.005

0.001

0.0005

0.0001

0.00005

0.00001

I

II

III

IV

V

VI

VII

VIII

IX

X

XI

XII

XIII

XIV

XV

XVI

100

110

120

130

140

150

160

170

180

190

200

210

220

230

240

250

0.8

0.7

0.6

0.5

0.4

0.3

0.2

0.1

0.05

0.01

0.005

0.001

0.0005

0.0001

0.00005

0.00001

I

II

III

IV

V

VI

VII

VIII

IX

X

XI

XII

XIII

XIV

XV

XVI

100

110

120

130

140

150

160

170

180

190

200

210

220

230

240

250

0.8

0.7

0.6

0.5

0.4

0.3

0.2

0.1

0.05

0.01

0.005

0.001

0.0005

0.0001

0.00005

0.00001

I

II

III

IV

V

VI

VII

VIII

IX

X

XI

XII

XIII

XIV

XV

XVI

AGENCIUL DE
PROTECȚIA MEDIULUI
înscris: 25267
Data: 29.11.23



ROMÂNIA

Denumirea titularului..... Comuna Iara.....

04.12.2023

- Ing. Clădăreanu C.
[Signature]


NOTIFICARE

.. Comuna Iara, cu sediul în Loc. Iara, str. Principală, nr.282, Jud. Cluj, este titular al Planului/Programului "Amenajamentul fondului forestier proprietate publică privată aparținând comunei Iara – UP I Primăria Iara, jud. Cluj."

Prin prezenta vă supunem revizuirii amenajamentul silvic, în baza Hotărâri nr. 236 din 15.03.2023, Art. 22 alin.3 pentru aprobarea metodologiei de derulare a procedurii de evaluare de mediu pentru amenajamentele silvice.

Vă solicităm declanșarea etapei de încadrare pentru a se decide dacă programul/planul se supune procedurii evaluării de mediu, conform HG 1076/2004.

Director/reprezentant titular
SC Ecosearch SRL
Ing. Adrian MUREȘAN
Tel. 0745050537
e-mail: contact@autorizatiidemediu.ro



Doamnei/Domnului.....
Director

CONFORM CU ORIGINALUL
CHIOREAN CĂLIN
C.N.P. 1670606126209

[Signature]

MINISTERUL APELOR ȘI PĂDURILOR
Comisia tehnică de avizare pentru silvicultură

AVIZ CTAS nr. 917 din 13.12.2017
pentru amenajamentul silvic al fondului forestier proprietate publică și privată aparținând
comunei Iara și proprietate privată aparținând persoanei fizice Dulău Gafia,
Unitatea de Producție I Iara, județul Cluj

1. Au participat la ședința de avizare:

Președinte de ședință: Dănuț Iacob

Membri CTAS: Ciprian Bădescu, Florin Achim, Ștefan Tamaș, Marian Tudoran, Liviu Fi
Buzea Valeriu, Cristea Ioan, Gheorghe Gheorghită, Macău Cristian, Cristea Marius

2. Din analiza făcută în cadrul ședinței de avizare a rezultat:

- amenajamentul silvic al fondului forestier, proprietate publică și privată aparținând comu-
Iara și proprietate privată aparținând persoanei fizice Dulău Gafia, Unitatea de Producție I Iara, jude-
Cluj, s-a elaborat de S.C. Tehnosilv SRL Brașov, șef proiect ing. Vodă Alexandru, expert CTAP și
Văju Gheorghe.

- amenajamentul silvic al fondului forestier, proprietate publică și privată aparținând comu-
Iara și proprietate privată aparținând persoanei fizice Dulău Gafia, Unitatea de Producție I Iara, jude-
Cluj, a fost avizat cu procesul verbal CTAP nr. 21 din 07.09.2017, recepționat de beneficiar și verificat
de Garda Forestieră Cluj.

- perioada de aplicare a amenajamentului silvic al fondului forestier, proprietate publică
privată aparținând comunei Iara și proprietate privată aparținând persoanei fizice Dulău Gafia, Unitat
de Producție I Iara, județul Cluj este 01.01.2017 – 31.12.2026.

3. Cu ocazia examinării amenajamentului, Comisia a constatat următoarele:

Documentele privind proprietatea: Titlurile de proprietate nr. 130 din 19.08.2004, nr. 44 d
23.07.2003, nr. 231 din 03.07.2007, nr. 201 din 17.11.2006, nr. 40 din 20.09.2004, nr. 30 d
29.10.2003, nr. 9765 din 22.05.2008, nr. 182 din 07.12.2005, nr. 3210/1539 din 28.03.2006 și Procesul
verbal de punere în posesie nr. 400 din 24.02.2012.

Suprafața inclusă în amenajament este de 901,1 ha, a făcut parte din O.S. Turda (U.P. II Iar.
U.P. IV Bondureasa, U.P. VI Valea Ierii și U.P. IX Ocolișe) și din pășunea împădurită aparținân-
comunei Iara (fond forestier proprietate privată – 49,1 ha) și are ca folosințe: păduri și terenuri
destinate împăduririi sau reîmpăduririi – 901,0 ha și terenuri afectate gospodăririi silvice – 0,1 ha.

- Suprafața încadrată în grupa I funcțională este de 835,2 ha;

- Suprafața încadrată în grupa a II a funcțională este de 65,8 ha.

- Structura fondului forestier (date medii):

compoziție: 38MO 23FA 19GO 10ME 5CA 3DR 1DT 1DM; vârsta medie: 68 ani; volumul I.
ha: 240 m³; consistența medie: 0,79; clasa de producție medie: III.2; indicele de creștere curentă
6,8 m³/an/ha; fond lemnos total: 216825 m³.

Procesul de producție s-a organizat în următoarele subunități de gospodărire:

S.U.P. A – Codru regulat – sortimente obișnuite:.....677,6 ha;

S.U.P. M – Păduri supuse regimului de conservare deosebită:.....223,4 ha.

Bazele de amenajare:

- regim: codru;

- compoziția țel: corespunzătoare tipului natural fundamental de pădure pentru arboretele
exploatabile și compoziția țel la exploatabilitate pentru celelalte arborete;

- tratamente: tăieri progresive, tăieri succesive și tăieri rase;

- exploatabilitatea: de protecție pentru arboretele încadrate în grupa I funcțională și tehnică
pentru arboretele încadrate în grupa a II a funcțională;

- ciclu: S.U.P. A – 110 ani.

CONFORM CU ORIGINALUL
CHIOREAN CĂLIN
C.N.P. 1670606126209



Posibilitatea:

- Posibilitatea de produse principale: 597 m³/an;
- Volum de recoltat din produse secundare: 1071 m³/an, din care rărituri 1061 m³/an;
- Volum maxim posibil de extras prin lucrări de conservare: 337 m³/an.

Lucrări prevăzute în deceniul în curs:

- asigurarea regenerării naturale: 5,3 ha;
- îngrijirea culturilor tinere: 536,9 ha;
- degajări: 0,9 ha;
- curățiri: 9,6 ha, 104 m³;
- rărituri: 466,1 ha, 10605 m³;
- tăieri de regenerare: 56,4 ha, 5970 m³, din care:
 - tăieri progresive: 27,8 ha, 3045 m³;
 - tăieri succesive: 10,9 ha, 734 m³;
 - tăieri rase: 17,7 ha, 2191 m³.
- tăieri de igienă: 292,4 ha, 2482 m³;
- lucrări de conservare: 81,7 ha, 3367 m³;
- împăduriri: 45,3 ha.

4. Concluzii rezultate:

Se propune avizarea favorabilă a amenajamentului silvic al fondului forestier, proprietate publică și privată aparținând comunei Iara și proprietate privată aparținând persoanei fizice Dulău Gafia, Unitatea de Producție I Iara, județul Cluj. Beneficiarii au obligația de a parcurge procedura de avizare de mediu, conform H.G. 1076/2004 privind stabilirea procedurii de realizare a irii de mediu pentru planuri și programe.

5. Comisia:

AVIZEAZĂ FAVORABIL
amenajamentul silvic al fondului forestier proprietate publică și privată aparținând
comunei Iara și proprietate privată aparținând persoanei fizice Dulău Gafia,
Unitatea de Producție I Iara, județul Cluj

6. Difuzarea prezentului aviz către toți factorii interesați se va face prin grija secretariatului din minister.

**Președinte CTAS,
Secretar de Stat**

Istrate ȘTEȚCO



CONFORM CU ORIGINALUL
CHIOREAN CĂLIN
C.N.P. 1670606126209

O.S. NORA

U.P.T. - Primăria Rava

U.A. 251

Produs accidentelor I

Proiectat: Primăria Rava



