



REGIA AUTONOMA OCOLUL SILVIC VALEA ȘIEULUI R.A.

Bistrita, str. Aleea Jupiter, nr.2, jud. Bistrita - Nasaud

Tel. / Fax. 0263-217813, E-mail os\_sieu@yahoo.com

CUI - RO 25725314, J 06/317/30.06.2009

Nr. 1324 din 14.02.2024

CATRE,

GARDA FORESTIERA CLUJ,

In conformitate prevederile O.M. nr.767 din 23.08.2018, va notificam cu privire la constituirea actului de punere in valoare de produse accidentale, dupa cum urmeaza :

**1.Date privind APV ;**

-Numar **2400123800230**

-Denumire : **1404 ARCALIA**

-UP.I I Șieu-Măgheruș, u.a. **12A, 12B .**

-Suprafata **13,1** ha,

-Volum **14,85** mc,

-Proprietar **Comuna Șieu-Măgheruș,**

-Natura produsului **Accidentale I,**

-Suprafata ce necesita a fi impadurita : **nu este necesara impadurirea,**

-Factorii destabilizatori care au afectat arboretul: **Doboraturi, rupturi si uscari de arbori**

-Numar si data contract de administrare : **1520/05.04.2016**

-Numarul si data documentului care atesta proprietatea : **TP nr. 187 din 11.04.2000 .**

**2.NU face** obiectul depasirii posibilitatii stabilita prin amenajamentul silvic

**3.NU** face obiectul modificarii prevederilor amenajamentului ,

**4.NU** provine din arborete situate in proprietati mai mici de 10 ha neamenajate,

**5.Arboretul NU ESTE** este situat in afara arealului ,

**6.Arboretul nu este** cuprins in arii naturale protejate .

**7.Suprafata nu este cuprinsa in cadrul masurii 15-SERVICII DE SILVOMEDIU .**

Anexam prezentei urmatoarele :

-copii dupa :- AVIZ C.T.A.S. nr.1072 din 13.12.2016,

-descrierea parcelara .

-fotografii relevante care dovedesc existenta factorilor destabilizatori .

Cu stima .

SEF OCOL,

ING.DEMIAN ADRIAN



### ACT DE PUNERE ÎN VALOARE NR. 2400123800230

Unitate de Producție: II - Șieu Măgheruş  
Denumire A.P.V.: 1404 ARCALIA

Suprafață totală act - (ha): 13.1  
Tratament: T. PRODUSE ACCIDENTALE I  
Natura Produsului: PRODUSE ACCIDENTALE  
Tehnologia de Exploatare: TRUNCHIURI SI CATARGE  
Data inventarierii: 17.01.2024  
Anul exploatării: 2024  
Procedul de inventariere: FIR CU FIR  
Ciocan forma CIRCULARĂ nr.: BN0707  
Accesibilitate: 0-250

Informații privind N.T.S.M.	Grupa de specii	Nr. de arbori	Volum
Stâncării pe - (ha):	Rășinoase FAG Quercinee Diverse tari Diverse moi	1 10 11 1	1.57 8.74 4.06 0.48
Arbori putregăioși - (buc):			
cu un volum de - (mc):			
Iescării - (buc):			
cu un volum de - (mc):			
<b>Total:</b>		<b>23</b>	<b>14.85</b>

Specia	SORTARE DIMENSIONALĂ								Lemn lucru	Coajă	Lemn de foc		Volum brut
	G1	G2	G3	M1	M2	M3	LS	Total			VF		
FAG	0.46	0.56		0.04	0.01				1.07	0.05	0.45	0.09	1.57
TEI PUCIOS				0.09	0.05	0.03	0.01		0.18	0.05	0.25	0.04	0.48
GORUN (L)	0.39	2.31		0.67	0.39	0.10	0.02		3.88	0.61	4.25	0.46	8.74
CARPEN		0.38		0.31	0.40	0.29	0.19		1.57	0.14	2.35	0.32	4.06
<b>TOTAL</b>	<b>0.85</b>	<b>3.25</b>		<b>1.11</b>	<b>0.85</b>	<b>0.42</b>	<b>0.22</b>		<b>6.70</b>	<b>0.85</b>	<b>7.30</b>	<b>0.91</b>	<b>14.85</b>

U.A.	Suprafață (ha)	Vârsta ani	Panta G	Semintșii utilizabil		Compoziție	H.	Total volum brut
				%	S. tot			
12A	6.60	6.60	95	26.00				8.03
12B	6.50	6.50	90	30.00				
<b>Total</b>	<b>1.57</b>	<b>0.48</b>	<b>8.74</b>	<b>4.06</b>				

U.A.	Specia	Diametre		Înălțimi		Vârsta	Vol. arb.	Nr. arb.	Crestere	Sortare dimensională						Coajă	Lemn foc		Volum brut				
		dt	dgc	ht	hc					G1	G2	G3	M1	M2	M3		LS	Total		VF			
12A	TEP	26.00	26.00	16.00	16.00	95	0.48	1					0.09	0.05	0.03	0.01	0.05	0.25	0.04	0.48			
	GO (L)	33.43	33.43	17.14	17.14	95	0.92	7		0.39	1.76		0.50	0.29	0.08	0.02	0.47	2.93	0.34	6.44			
	CA	19.00	19.00	15.25	15.25	95	0.28	4					0.07	0.12	0.12	0.09	0.05	0.55	0.09	1.11			
<b>Total U.A.: 12A</b>									<b>12</b>			<b>0.11</b>				<b>0.07</b>	<b>0.12</b>	<b>0.12</b>	<b>0.09</b>	<b>0.05</b>	<b>0.55</b>	<b>0.09</b>	<b>1.11</b>
12B	FA	46.00	46.00	19.00	19.00	90	1.57	1		0.39	1.87		0.66	0.46	0.23	0.12	0.57	3.73	0.47	8.03			
	GO (L)	30.67	30.67	17.67	17.67	90	0.77	3		0.46	0.56		0.04	0.01			0.05	0.45	0.09	1.57			
	CA	24.57	24.57	15.57	15.57	90	0.42	7					0.17	0.10	0.02		0.14	1.32	0.12	2.30			
<b>Total U.A.: 12B</b>									<b>11</b>			<b>0.27</b>				<b>0.24</b>	<b>0.28</b>	<b>0.17</b>	<b>0.10</b>	<b>0.09</b>	<b>1.80</b>	<b>0.23</b>	<b>2.95</b>
<b>Total General U.A.</b>									<b>23</b>			<b>0.46</b>	<b>1.38</b>			<b>0.45</b>	<b>0.39</b>	<b>0.19</b>	<b>0.10</b>	<b>0.28</b>	<b>3.57</b>	<b>0.44</b>	<b>6.82</b>

Șef Ocol, **DEMIAN GRIGORE ADRIAN**  
 Întocmit,  
 Birou Fond Forestier,  
 Verificat,





**Proces-verbal de verificare**

Încheiat astăzi 14.02.2024.

Subsemnatul, ing. Enrich Octavian, având funcția de ing. FF, în calitate de persoană desemnată cu verificarea lucrărilor de punere în valoare, în prezența:

1. ing. Sherman George, în calitate de conducător al lucrărilor de teren la evaluarea masei lemnoase/.....;

2. ing. Enrich Octavian, în calitate de persoană care a efectuat lucrările de birou și de elaborare/introducere în SUMAL a actului de punere în valoare în stadiul „CULES“; și

3. pd. Blaga Ioan, în calitate de titular al cantonului silvic 11 S. Odolthu, am procedat la verificarea lucrărilor de evaluare a masei lemnoase din U.P. 2 Sיעלוי u.a. 12 A.B., natura produselor ACC, felul tăierii ACCI.

**Constatări:**

**B. VERIFICAREA LUCRĂRILOR DE BIROU**

1. Încadrarea în prevederile amenajamentului silvic  
Natura tăierii și volumul de extras (intensitatea tăierii) se încadrează în prevederile amenajamentului silvic:  
 DA..... (semnătura persoanei desemnate cu verificarea lucrărilor)

NU, cu următoarea argumentație ..... (semnătura persoanei desemnate cu verificarea lucrărilor)

a) corelația între carnetul de inventariere și actul de punere în valoare, în privința numărului de arbori pe specii;  
b) corelația între elementele dendrometrice medii pe specii consemnate în fișele de calcul ale acestora și cele utilizate la calculul actului de punere în valoare;

c) informațiile necesare completării tuturor rubricilor din actul de punere în valoare.

2. Există corelație între carnetul de inventariere și actul de punere în valoare în stadiul „CULES“, în privința unităților amenajistice în care s-a efectuat lucrarea:

DA (semnătura persoanei desemnate cu verificarea lucrărilor)

NU, cu următoarea argumentație ..... (semnătura persoanei desemnate cu verificarea lucrărilor)

3. Există corelație între datele primare (carnetul de inventariere și fișele de despuiere, pe specii, categorii de diametre și clase de calitate) și actul de punere în valoare în stadiul „CULES“, în privința numărului de arbori:

DA (semnătura persoanei desemnate cu verificarea lucrărilor)

NU, cu următoarea argumentație ..... (semnătura persoanei desemnate cu verificarea lucrărilor)

4. Există corelație între înălțimile medii pe specii determinate în teren (consemnate în fișele de calcul) și cele utilizate la calculul actului de punere în valoare:

DA (semnătura persoanei desemnate cu verificarea lucrărilor)

NU, cu următoarea argumentație ..... (semnătura persoanei desemnate cu verificarea lucrărilor)

5. Au fost introduse în aplicația de calcul actul de punere în valoare, celelalte informații referitoare la evaluare (nr. dispozitiv special de marcat cu amprentă circulară și/sau pătrată, informații NTSM etc.):

DA (semnătura persoanei desemnate cu verificarea lucrărilor)

NU, cu următoarea argumentație ..... (semnătura persoanei desemnate cu verificarea lucrărilor)

**Concluzii** Se îndeplinesc condițiile aprobării  
În urma verificării lucrărilor de evaluare a masei lemnoase

**SE PROPUNE:**

1.  Aprobarea actului de punere în valoare (semnătura persoanei desemnate cu verificarea lucrărilor)

2.  Refacerea parțială a lucrărilor constând în ..... (semnătura persoanei desemnate cu verificarea lucrărilor)

3.  Anularea lucrărilor de inventariere (semnătura persoanei desemnate cu verificarea lucrărilor)

**Participanți la verificarea lucrărilor de evaluare:**

1. ing. Enrich Octavian ..... nume, prenume, funcția și semnătura

2. ing. Sherman George ..... nume, prenume, funcția și semnătura

\* Completarea este facultativă.  
3. pd. Blaga Ioan



**MINISTERUL MEDIULUI, APELOR ȘI PĂDURILOR**  
Comisia tehnică de avizare pentru silvicultură

**AVIZ CTAS nr. 1072 din 13.12.2016**  
pentru amenajamentul silvic al fondului forestier proprietate publică aparținând  
comunei Șieu - Măgheruș, Unitatea de Producție II Șieu Măgheruș, județul Bistrița - Năsăud

**1. Au participat la ședința de avizare:**

Președinte de ședință: Dănuț Iacob  
Membri CTAS: Ciprian Bădescu, Florin Achim, Ramona Cherăscu – Zotta, Ștefan Tamaș, Marian Tudoran, Buzea Valeriu, Liviu Filip, Cristea Ioan, Gheorghe Gheorghiiță, Macău Cristian, Cristea Marius

**2. Din analiza făcută în cadrul ședinței de avizare a rezultat:**

- amenajamentul silvic al fondului forestier, proprietate publică aparținând comunei Șieu - Măgheruș, Unitatea de Producție II Șieu Măgheruș, județul Bistrița - Năsăud, s-a elaborat de S.C. Bios & Co SRL Timișoara, șef proiect ing. Marius Mișcoi, expert CTAP ing. Constantin Banu.
- amenajamentul silvic al fondului forestier, proprietate publică aparținând comunei Șieu - Măgheruș, Unitatea de Producție II Șieu Măgheruș, județul Bistrița - Năsăud, a fost avizat cu procesul verbal CTAP nr. 25 din 15.08.2016, recepționat de beneficiar și verificat de Garda Forestieră Cluj-Napoca.
- perioada de aplicare a amenajamentului silvic al fondului forestier, proprietate publică aparținând comunei Șieu - Măgheruș, Unitatea de Producție II Șieu Măgheruș, județul Bistrița - Năsăud este 01.01.2016 – 31.12.2025.

**3. Cu ocazia examinării amenajamentului, Comisia a constatat următoarele:**

Documentele privind proprietatea: Procesul verbal de punere în posesie nr. 1750 din 01.06.2009, Inventarul bunurilor ce aparțin domeniului public al comunei Șieu - Măgheruș - Decizia Prefectului județului Bistrița nr. 360/1991 publicată în M.O. nr. 647bis/31.08.2002 Anexa 45.  
Suprafața inclusă în amenajament este de 100,9 ha, a făcut parte din O.S. Lechința (U.P. I Chiraleș) și din pășunea împădurită aparținând comunei Șieu - Măgheruș, și are ca folosințe: păduri și terenuri destinate împăduririi sau reimpăduririi – 100,9 ha din care terenuri de reimpădurit – 3,6 ha.

- Suprafața încadrată în grupa I funcțională este de 6,2 ha;
- Suprafața încadrată în grupa a II a funcțională este de 94,7 ha.

- Structura fondului forestier (date medii):  
compoziție: 29GO 29CA 26FA 8PLT 4PI 2SC 2SAC; vârsta medie: 59 ani; volumul la ha: 143 m<sup>3</sup>; consistența medie: 0,71; clasa de producție medie: III.2; indicele de creștere curentă: 4,1 m<sup>3</sup>/an/ha; fond lemnos total: 13884 m<sup>3</sup>.

Procesul de producție s-a organizat în următoarele subunități de gospodărire:

S.U.P. A – Codru regulat – sortimente obișnuite: .....91,1 ha;  
S.U.P. M – Păduri supuse regimului de conservare deosebită: .....6,2 ha.

Bazele de amenajare:

- regim: codru; crâng pentru saucămete;
- compoziția țel: corespunzătoare tipului natural fundamental de pădure pentru arboretele exploatabile și compoziția țel la exploatabilitate pentru celelalte arborete;
- tratamente: tăieri progresive și tăieri rase;
- exploatabilitatea: de protecție pentru arboretele încadrate în grupa I funcțională și tehnică pentru arboretele încadrate în grupa a II a funcțională;
- ciclul: S.U.P. A – 110 ani.

Posibilitatea:

- Posibilitatea de produse principale: 202 m<sup>3</sup>/an;
- Posibilitatea de produse secundare: 47 m<sup>3</sup>/an, din care rărituri 42 m<sup>3</sup>/an;
- Volum maxim posibil de extras prin lucrări de conservare: 10 m<sup>3</sup>/an.

Lucrări prevăzute în deceniul în curs:

- asigurarea regenerării naturale: 15,4 ha;
- îngrijirea culturilor tinere: 20,5 ha;
- degajări: 6,1 ha;
- curățiri: 7,3 ha, 53 m<sup>3</sup>;
- rărituri: 24,4 ha, 422 m<sup>3</sup>;
- tăieri de regenerare: 14,9 ha, 2017 m<sup>3</sup>, din care:
  - tăieri progresive: 12,6 ha, 1706 m<sup>3</sup>;
  - tăieri rase: 2,3 ha, 311 m<sup>3</sup>;
- tăieri de igienă: 13,1 ha, 105 m<sup>3</sup>;
- lucrări de conservare: 6,2 ha, 100 m<sup>3</sup>;
- împăduriri: 18,8 ha.

**4. Concluzii rezultate:**

Se propune avizarea favorabilă a amenajamentului silvic al fondului forestier, proprietate publică aparținând comunei Șieu - Măgheruș, Unitatea de Producție II Șieu Măgheruș, județul Bistrița - Năsăud. Beneficiarul are obligația de a parcurge procedura legală de avizare de mediu, conform H.G. 1076/2004 privind stabilirea procedurii de realizare a evaluării de mediu pentru planuri și programe.

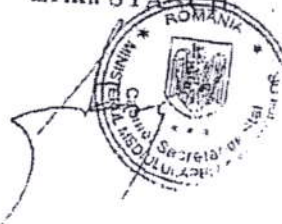
**5. Comisia:****AVIZEAZĂ FAVORABIL**

Amenajamentul silvic al fondului forestier, proprietate publică aparținând comunei Șieu - Măgheruș, Unitatea de Producție II Șieu Măgheruș, județul Bistrița - Năsăud

6. Difuzarea prezentului aviz către toți factorii interesați se va face prin grija secretariatului CTAS din minister.

Președinte CTAS,  
Secretar de Stat

Erika STANCIU





1 4,7 HA GF:2-1B SUP:A TS:5241 TP:4215  
 SOL: 2401 Vers. infer. ondulat, EXPOZ.: NE  
 ÎNCLINAREA : 22 G, ALTITUDINE: 319,0 - 405,0 M.  
 LIT: subț. într. TIPFL: Asperula - Asarum  
 Parțial derivat rel. echien  
 COMPOZIȚIA ACTUALĂ: 4FA 4CA 2PLT  
 COMPOZIȚIA TEL: 9FA 1DT  
 SORT: FA Gros și mijl., cherest. VÂRSTA EXP:110 ani

SEM UTIL:

SUBARB:Măceș, Păd., Alun /0,3 pe 0,3S mixt  
 DATECOMP:10% tulpini nesănăt., Alte date compl.,

POL: ERZ

LUCRĂRIEXEC:

LUCRĂRIPROP.:curățiri pe 0,3S

ELM	P	M	VIR				C	AM	EL	PROVE-	VI	DENS	VOLUM		CRES
ARB	R	RE	STA	D	H	L	ES	AG	NIENȚA	TA	-	MC/	MC/	MC/	
	P	GE	ANI	CM	M	P	TE	AJ		LI	CONS	HA	UA	HA	
FA	4	LT	15	6	5	3	M	1	RN	N	0,32	10	47	12	
CA	4	LT	15	6	5	4	M	1	RN	N	0,32	9	42	17	
PLT	1	IN	30	32	17	5	M	3	RN	N	0,08	14	66	03	
PLT	1	IN	5	4	5	3	M	2	RN	N	0,08	2	9	01	
Total															
15															
3															
0,8															
35															
164															
33															

2 6,5 HA GF:2-1B SUP:A TS:5241 TP:4215  
 SOL: 2401 Vers. infer. ondulat, EXPOZ.: NV  
 ÎNCLINAREA : 12 G, ALTITUDINE: 334,0 - 408,0 M.  
 LIT: subț. într. TIPFL: Asperula - Asarum  
 Nat. fundam. de prod. infer. rel. echien  
 COMPOZIȚIA ACTUALĂ: 4CA 4FA 2PLT  
 COMPOZIȚIA TEL: 9FA 1DT  
 SORT: FA Gros și mijl., cherest. VÂRSTA EXP:110 ani

SEM UTIL:

SUBARB:Alun, Măceș, Păd. /0,3 pe 0,2S mixt  
 DATECOMP:10% tulpini nesănăt., Alte date compl.,

POL: ERZ

LUCRĂRIEXEC:

LUCRĂRIPROP.:curățiri pe 0,3S

ELM	P	M	VIR				C	AM	EL	PROVE-	VI	DENS	VOLUM		CRES
ARB	R	RE	STA	D	H	L	ES	AG	NIENȚA	TA	-	MC/	MC/	MC/	
	P	GE	ANI	CM	M	P	TE	AJ		LI	CONS	HA	UA	HA	
CA	4	LT	15	6	5	4	M	1	RN	N	0,32	9	59	17	
FA	3	LT	20	8	7	3	M	2	RN	N	0,24	14	91	14	
PLT	2	IN	20	16	12	4	M	2	RN	N	0,16	15	98	05	
FA	1	LT	5	2	1	4	M	1	RN	N	0,08	0	0	01	
Total															
15															
4															
0,8															
38															
248															
37															

12 A 6,6 HA GF:2-1B SUP:A TS:5152 TP:5314  
 SOL: 2201 Versant ondulat, EXPOZ.: E  
 ÎNCLINAREA : 26 G, ALTITUDINE: 410,0 - 540,0 M.  
 LIT: cont. norm. TIPFL: Asarum - Stellaria  
 Nat. fundam. de prod. mijl. rel. plurien  
 COMPOZIȚIA ACTUALĂ: 6GO 3CA 1FA  
 COMPOZIȚIA TEL: 8GO 1FA 1DT  
 SORT: VÂRSTA EXP:110 ani

SEM UTIL: 6FA 4GO /0,2 S, mixt

SUBARB:Alun, Măceș, Păd. /0,3 pe 0,1S mixt  
 DATECOMP:Alte date compl.,

POL: ERZ

LUCRĂRIEXEC.:2010 - T. accidentale; 2013 - T. igienă

LUCRĂRIPROP.:T. igienă (T. progres. dec. II)

ajutorarea regenerării naturale

ELM	P	M	VIR				C	AM	EL	PROVE-	VI	DENS	VOLUM		CRES
ARB	R	RE	STA	D	H	L	ES	AG	NIENȚA	TA	-	MC/	MC/	MC/	
	P	GE	ANI	CM	M	P	TE	AJ		LI	CONS	HA	UA	HA	
GO	6	LT	95	32	20	3		5	RN	N	0,42	130	888	14	
CA	2	LT	85	20	16	5	M	4	RN	N	0,14	25	165	05	
FA	1	IN	95	36	20	4	M	4	RN	N	0,07	22	145	04	
CA	1	LT	20	10	8	3	M	3	RN	N	0,07	4	26	04	
Total															
95															
3															
0,7															
181															
1194															
25															

12 B 6,5 HA GF:2-1B SUP:A TS:5152 TP:5314  
 SOL: 2201 Versant ondulat, EXPOZ.: NE  
 ÎNCLINAREA : 30 G, ALTITUDINE: 510,0 - 580,0 M.  
 LIT: cont. norm. TIPFL: Asarum - Stellaria  
 Nat. fundam. de prod. mijl. rel. echien  
 COMPOZIȚIA ACTUALĂ: 6GO 3FA 1CA  
 COMPOZIȚIA TEL: 7GO 3FA  
 SORT: VÂRSTA EXP:110 ani

SEM UTIL:

SUBARB:Alun, Măceș, Păd. /0,3 pe 0,1S mixt  
 DATECOMP:Alte date compl.,

POL: ERZ

LUCRĂRIEXEC.:2010 - T. accidentale; 2013 - T. igienă

LUCRĂRIPROP.:T. igienă

ELM	P	M	VIR				C	AM	EL	PROVE-	VI	DENS	VOLUM		CRES
ARB	R	RE	STA	D	H	L	ES	AG	NIENȚA	TA	-	MC/	MC/	MC/	
	P	GE	ANI	CM	M	P	TE	AJ		LI	CONS	HA	UA	HA	
GO	6	LT	90	38	22	3		4	RN	N	0,48	175	1138	05	
FA	1	LT	90	44	22	3	M	4	RN	N	0,08	29	189	04	
CA	1	LT	90	26	18	4	M	4	RN	N	0,08	17	111	03	
FA	2	LT	80	26	18	4	M	5	RN	N	0,16	42	273	02	
Total															
90															
3															
0,8															
263															
1711															
35															

U.

1

2

12 A

12 B

REGIA AUTONOMĂ OCOLUL SILVIC  
VALEA ȘIEULUI R.A.  
BISTRITA, Aleea Jupiter Nr. 2  
Nr. 9320 din 11.12.2023

Catre,  
Ocolul Silvic Valea Sieului

Subsemnatul pad. Bloga Teodor, gestionar al  
cantonului nr. 11 - Sieu - Odorhei, prin prezenta va aducem la  
cunostinta urmatoarele:

-in timpul patrularilor in raza cantonului, am constatat existenta de produse accidentale si/sau  
de igiena constand in:

Arbori desredocinodi si supdi din  
causa fenomenelor climatice

in cuprinsul UP nr. 11 - Sieu - Od., ua: 12 A-B

proprietar: Primaria com. Moștea  
in volum de cca. 15 mc.

Va rugam sa dispuneti punerea in valoare a masei lemnoase respective pentru evitarea depreci  
si valorificarea acesteia.

Data

08.12.2023

Padurar

Bloga





Ocolul Silvic Valea Sieului R.A.

Primaria comunei Sieu Magherus

3177/05.04.2016

## CONTRACT DE ADMINISTRARE

Nr. 1520 din 05.04.2016

Incheiat intre :

- **REGIA AUTONOMA OCOLUL SILVIC VALEA SIEULUI R.A.**, cu sediul in municipiul Bistrita , str. Aleea Jupiter nr. 2, jud. Bistrita Nasaud, telefon/fax 0263/217.813. înregistrata la Registrul comerțului cu nr. J 06/317/30.06.2009, CUI RO 25725314, titulara a contului nr. RO 75 RNC 0038.0458.9069.0001, deschis la BCR Sucursala Bistrita, reprezentata de președinte CA ,sef ocol ing. CIRA SILVIU IOAN si ec. EMRICH L ILIANA MIOARA, in calitate de **ADMINISTRATOR**  
Si
- **COMUNA SIEU MAGHERUS**, cu sediul in comuna Sieu Magherus, str. Principala nr.243, jud.Bistrita-Nasaud, cod fiscal : 4426972, cont virament: RO37TREZ10121300250XXXXX, deschis la Trezoreria Bistrita, reprezentata legal prin dl. Sorin Aurel Mititean-primar, si Dan Marinela Dalia -secretar, in calitate de **BENEFICIAR ( PROPRIETAR )** ;

### I. OBIECTUL CONTRACTULUI

**Art.1.** Regia autonoma Ocolul silvic Valea Sieului R.A. se obliga sa administreze , in regim silvic, in baza Legii 46/2008 si a altor reglementari in vigoare , in conformitate cu prevederile Statutului Asociatiei proprietarilor de padure " Valea Sieului " si ale Regulamentului de organizare si functionare al Regiei Autonome Ocolul Silvic Valea Sieului R.A., suprafata **490,4 ha. fond forestier si pasune impadurita**,

- 358,8 ha conform T.P. nr. 187/11.04.2000, suprafata de 394,3 este prevazuta in amenajamentul comunei Sieu Magherus, din care 35,5 s-a predat la Ocolul silvic Bistrita.
- 30,7 ha conform Hotararii Consiliului local Nr. 71 / 20.12.2012.
- 80,71 ha fond forestier conform Hotararii Consiliului local Nr.14 / 25.02.2016.
- 20,19 ha pasune impadurita.

### II. DURATA CONTRACTULUI ( ADMINISTRARII )


**Art. 2.** Prezentul contract intra in vigoare la data de 05.04.2016 si se incheie pe durata nedeterminata, iar contractul nr. 134/13.01.2014 inceteaza automat.

### III. PREȚUL ADMINISTRARII, MODALITĂȚI DE PLATĂ.

**Art.3.** Activitatea tehnico-economica de administrare a padurii se va desfasura in baza unui buget de venituri si cheltuieli ( BVC ) , intocmit anual de catre Administrator si avizat de Beneficiar, anexa nr. 2 la prezentul protocol .

BVC –ul se intocmeste de catre Administrator, in conformitate cu prevederile amenajamentului silvic ( posibilitatea de masa lemnoasa anuala de taiere ) , se avizeaza anual de catre Beneficiar si va cuprinde la capitolul venituri, resursele lemnoase si nelemnoase ( fructe de padure, ciuperci, plante medicinale etc. )






O.S.VALEA ȘIEULUI R.A., UP 2 Șieu Măgheruș, proprietate a comunei Șieu Măgheruș, ua 12A,B,  
accidentale I pe 13,1 ha cu 15,85 mc .

ȘEF OCOL,  
ING.DEMIAN ADRIAN







O.S.VALEA ȘIEULUI R.A., UP 2 Șieu Măgheruș, proprietate a comunei Șieu Măgheruș, ua 12A,B,  
accidentale I pe 13,1 ha cu 15,85 mc .

ȘEF OCOL,  
ING. DEMIAN ADRIAN







O.S.VALEA ȘIEULUI R.A., UP 2 Șieu Măgheruș, proprietate a comunei Șieu Măgheruș, ua 12A,B,  
accidentale I pe 13,1 ha cu 15,85 mc .

ȘEF OCOL,  
ING.DEMIAN ADRIAN

*ADRIAN*







O.S.VALEA ȘIEULUI R.A., UP 2 Șieu Măgheruș, proprietate a comunei Șieu Măgheruș, ua 12A,B,  
accidentale I pe 13,1 ha cu 15,85 mc .

ȘEF OCOL,  
ING.DEMIAN ADRIAN

