

O.S. Abrud R.A.

Nr. 682 /05.02.2024

Către Garda Forestieră Cluj,

Conform O.M. 767/2018, vă solicităm verificarea următorului A.P.V.:

Nr. A.P.V.: 1888

U.P.: I Municipiul Aiud

u.a.: 151 A,B ; 153 B,C,D ; 154 B.D; 4

Volum: 177.86 mc

Suprafața: 8.35 ha

Proprietar: Primăria Aiud

Natura produsului: Accidentale I

Factorii destabilizatori care au afectat arboretul: uscături,rupturi și doborături de vânt .

Numărul și data contractului de prestări servicii silvice: 1144/12.04.2018

Numărul și data înregistrării contractului la G.F. Cluj: 11912/12.04.2018

Numărul și data documentului care atestă proprietatea: T.P. nr. 14174/4291/09.04.2008.

A.P.V.-ul face obiectul modificării prevederilor amenajamentului(da/nu): Nu

A.P.V.-ul face obiectul depășirii posibilității anuale: Nu

A.P.V.-ul face obiectul depășirii posibilității decenale: Nu

A.P.V.-ul provine din proprietăți mai mici de 10 ha (da/nu): Nu

A.P.V.-ul este situat în afara arealului (da/nu): Nu

Punerea în valoare s-a făcut în arborete în care sunt restricții privind protecția mediului – Nu

Proprietarul are sau nu are acesta MASURA 15.1(da/nu) - Da

Punerea în valoare s-a făcut sau nu s-a făcut pe suprafața zonei de liniște (da/nu) – Nu

Va anexăm, certificate prin semnătură, următoarele documente:

- copie A.P.V.;
- copie descriere parcelară;
- copie O.M Nr. 856 / 04.07.2019 MAP .
- fotografii relevante

Cu stimă.

Șef ocol,
ing. Butnariu Tudor



Fond forestier,

ACT DE PUNERE ÎN VALOARE NR. 2400319700640

Unitate de Producție: I - Municipiul Aiud
 Denumire A.P.V.: 1888 Poiana

Suprafață totală act - (ha): 8.35 Tratament: T. PRODUSE ACCIDENTALE I Natura Produsului: PRODUSE ACCIDENTALE Tehnologia de Exploatare: TRUNCHIURI SI CATARGE Data inventarierii: 02.02.2024 Anul exploatării: 2024 Procedul de inventariere: FIR CU FIR Ciocan forma CIRCULARĂ nr.: AB0614 Accesibilitate: 0-250	Informații privind N.T.S.M.		Grupa de specii	Nr. de arbori	Volum
	Stâncării pe - (ha): Arbori putregăioși - (buc): 5 cu un volum de - (mc): 1.71 Iescării - (buc): 1 cu un volum de - (mc): 0.07		Rășinoase FAG Quercinee Diverse tari Diverse moi	354 69	157.1 20.76
	Total:			423	177.86

Specia	SORTARE DIMENSIONALĂ							Lemn lucru	Coajă	Lemn de foc		Volum brut
	G1	G2	G3	M1	M2	M3	LS			Total	VF	
GORUN (L)	0.18	10.56		5.66	5.09	2.86	0.94	25.29	4.46	127.35	9.70	157.10
SALCĂM (L)		0.33		0.04	0.02	0.01		0.40	0.13	2.86	0.24	3.39
JUGASTRU					0.11	0.13	0.08	0.32	0.04	1.29	0.21	1.65
CARPEN		0.76		1.03	1.09	0.82	0.51	4.21	0.36	11.15	1.27	15.72
TOTAL	0.18	11.65		6.73	6.31	3.82	1.53	30.22	4.99	142.65	11.42	177.86

U.A.	Suprafață (ha)		Vârsta ani	Panta G	Semintș utilizabil				Total volum brut	
	Par cursă	UA			%	S. tot	Compoziție			H.
151B	0.05	0.70	80	2.00				0		2.12
151A	1.50	9.90	85	2.00				0		26.67
153B	1.00	8.80	80	15.00				0		13.81
153C	1.50	18.10	80	15.00				0		39.96
153D	0.10	0.50	80	10.00				0		3.09
154B	0.50	4.20	85	10.00				0		9.13
154D	0.20	1.60	80	10.00				0		2.91
4	3.50	25.80	75	20.00				0		80.17

U.A.	GO (L)	CA	JU	SC (L)	Volum
151B	2.12				2.12
151A	23.97	2.70			26.67
153B	6.17	3.60	0.65	3.39	13.81
153C	33.49	6.36	0.11		39.96
153D	2.36	0.62	0.11		3.09
154B	7.62	1.51			9.13
154D	2.21	0.70			2.91
4	79.16	0.23	0.78		80.17
Total	157.10	15.72	1.65	3.39	177.86

U.A.	Specia	Diametre		Înălțimi		Vârsta	Vol. arb.	Nr. arb.	Creștere	Sortare dimensională							Coajă	Lemn foc		Volum brut	
		dt	dcg	ht	hc					G1	G2	G3	M1	M2	M3	LS		Total	VF		
151B	GO (L)	26.50	26.50	15.10	15.10	80	0.53	4			0.10		0.07	0.08	0.03	0.01	0.05	1.78	0.13	2.12	
Total U.A.: 151B									4			0.10		0.07	0.08	0.03	0.01	0.05	1.78	0.13	2.12
151A	GO (L)	30.73	30.69	16.13	16.13	85	0.73	33			3.69		1.28	0.73	0.19	0.03	0.99	17.06	1.26	23.97	
	CA	23.43	23.43	13.79	13.79	85	0.39	7			0.14		0.08	0.07	0.06	0.03	0.03	2.29	0.22	2.70	
Total U.A.: 151A									40			3.83		1.36	0.80	0.25	0.06	1.02	19.35	1.48	26.67
153B	CA	21.17	21.17	13.96	13.96	80	0.30	12			0.14		0.18	0.25	0.19	0.11	0.08	2.65	0.29	3.60	
	GO (L)	31.75	31.75	15.65	15.65	80	0.77	8			1.08		0.24	0.14	0.04	0.01	0.23	4.43	0.32	6.17	
	SC (L)	43.33	43.33	18.33	18.33	80	1.13	3			0.33		0.04	0.02	0.01		0.13	2.86	0.24	3.39	
	JU	19.33	19.33	13.33	13.33	80	0.22	3						0.05	0.02	0.01	0.01	0.56	0.07	0.65	
Total U.A.: 153B									26			1.55		0.46	0.46	0.26	0.13	0.45	10.50	0.92	13.81
153C	GO (L)	26.03	26.00	14.32	14.32	80	0.49	68			1.77		1.26	0.99	0.46	0.12	0.81	28.08	1.98	33.49	
	JU	14.00	14.00	9.30	9.30	80	0.11	1						0.01	0.01		0.09	0.02	0.11		
	CA	20.82	20.82	12.31	12.31	80	0.29	22			0.48		0.54	0.50	0.33	0.23	0.18	4.10	0.52	6.36	
Total U.A.: 153C									91			2.25		1.80	1.49	0.80	0.36	0.99	32.27	2.52	39.96
153D	GO (L)	28.00	28.00	16.45	16.45	80	0.59	4			0.11		0.21	0.10	0.03	0.01	0.08	1.82	0.13	2.36	
	JU	14.00	14.00	9.00	9.00	80	0.11	1						0.01	0.01		0.09	0.02	0.11		
	CA	17.00	17.00	11.50	11.50	80	0.16	4					0.06	0.08	0.04	0.02	0.42	0.05	0.62		

Total U.A.: 153D									9			0.11		0.21	0.16	0.12	0.06	0.10	2.33	0.20	3.09
154B	GO (L)	25.00	25.00	14.84	14.84	85	0.48	16			0.39		0.21	0.24	0.13	0.03	0.18	6.44	0.47	7.62	
	CA	21.60	21.60	14.16	14.16	85	0.30	5					0.15	0.09	0.09	0.05	0.03	1.10	0.12	1.51	
Total U.A.: 154B									21			0.39		0.36	0.33	0.22	0.08	0.21	7.54	0.59	9.13
154D	GO (L)	21.14	21.14	14.61	14.61	80	0.32	7					0.09	0.10	0.08	0.02	0.06	1.86	0.16	2.21	
	CA	18.67	18.67	11.67	11.67	80	0.21	4					0.08	0.11	0.05	0.04	0.02	0.40	0.05	0.70	
Total U.A.: 154D									11					0.17	0.21	0.13	0.06	0.08	2.26	0.21	2.91
4	GO (L)	21.91	21.89	13.43	13.43	75	0.37	214		0.18	3.42		2.30	2.71	1.90	0.71	2.06	65.88	5.25	79.16	
	JU	16.80	16.80	11.42	11.42	75	0.16	5						0.06	0.09	0.05	0.03	0.55	0.10	0.78	
	CA	17.00	17.00	8.50	8.50	75	0.12	2							0.01	0.02	0.01		0.19	0.02	0.23
Total U.A.: 4									221		0.18	3.42		2.30	2.78	2.01	0.77	2.09	66.62	5.37	80.17
Total General U.A.									423		0.18	11.65		6.73	6.31	3.82	1.53	4.99	142.65	11.42	177.86

Şef Ocol,

Întocmit,

Birou Fond Forestier,

Verificat,

Butnariu Tudor Razvan



Fond forestier proprietate publică

I Municipiul Aiud

DESCRIEREA STAȚIUNII ȘI A ARBORETULUI

ELM	P	M	VÂR	C	AM	EL	PROVE-	VI	DENS	V O L U M	CRES		
ARB	R	R	STA	D	H	L	ES	AG	NIENTA	TA	TERE		
	P	G	ani	cm	m	P	TE	AJ	LI	CONS	ha	ua	an/ha

26.6 ha GF:1-4B SUP:A
 TS:6142 TP:5141 SOL:2407
 plan EXPOZIȚIE:
 INCLINARE: 3g ALTITUDINE: 385 m
 LITIERA: continuă - subțire
 FLORA: Carex pilosa
 Natural fundam.de prod.mijl. relativ-echien
 COMP.ACTUALA: 7GO 2CA 1ST
 COMP.ȚEL: 7GO 2ST 1DT
 SORT: GO -Mijlociu și gros,cherestea

VÂRSTA EXPLOATABILITĂȚII: 110 ani
 SEM.UTIL:
 SUBARB:
 DATE COMPL:

POLUARE:
 EROZIUNE:
 LUCR.EXEC:2005-Tăieri igienă
 LUCR.PROP:TĂIERI IGIENĂ

GO	7	LT	80	36	20	3				N	0.56	173	4602	2.6
CA	2	LT	75	26	20	4	I			N	0.16	40	1064	0.8
ST	1	LT	75	36	21	3	I			N	0.08	26	692	0.4
											0.80	239	6358	3.8*
* Total			80			3								

ALTE DATE COMPLEMENTARE:
 Diseminat: CI,CE,SB.

39=2001:8,502

2.6 ha GF:1-4B SUP:A
 TS:6143 TP:5321 SOL:2407
 plan EXPOZIȚIE:
 INCLINARE: 3g ALTITUDINE: 390 m
 LITIERA: continuă - subțire
 FLORA: Carex pilosa
 Natural fundam.de prod.super. relativ-echien
 COMP.ACTUALA: 5CE 4GO 1CA
 COMP.ȚEL: 8GO 2DT
 SORT: GO -Gros,și mijlociu,cherestea

VÂRSTA EXPLOATABILITĂȚII: 110 ani
 SEM.UTIL:
 SUBARB:
 DATE COMPL:

POLUARE:
 EROZIUNE:
 LUCR.EXEC:2006-Tăieri igienă
 LUCR.PROP:TĂIERI IGIENĂ

ELM	P	M	VÂR	C	AM	EL	PROVE-	VI	DENS	V O L U M	CRES		
ARB	R	R	STA	D	H	L	ES	AG	NIENTA	TA	TERE		
	P	G	ani	cm	m	P	TE	AJ	LI	CONS	ha	ua	an/ha

CE	5	LT	60	28	21	2				N	0.40	115	299	3.3
GO	4	LT	60	28	20	2	M			N	0.32	99	257	2.5
CA	1	LT	60	22	17	4	I			N	0.08	16	42	0.5
											0.80	230	598	6.3*
* Total			60			2								

ALTE DATE COMPLEMENTARE:
 Diseminat: CI.
 Uscare medie la carpen.
 Consistență variabilă (0,7-0,8).

151 A 9.9 ha GF:1-4B SUP:A
 TS:6142 TP:5141 SOL:2407
 plan EXPOZIȚIE:
 INCLINARE: 2g ALTITUDINE: 380 m
 LITIERA: continuă - subțire
 FLORA: Carex pilosa
 Natural fundam.de prod.mijl. relativ-echien
 COMP.ACTUALA: 7GO 3ST
 COMP.ȚEL: 7GO 3ST
 SORT: GO -Mijlociu și gros,cherestea

VÂRSTA EXPLOATABILITĂȚII: 110 ani
 SEM.UTIL:
 SUBARB:
 DATE COMPL:

POLUARE:
 EROZIUNE:
 LUCR.EXEC:2005-Tăieri igienă
 LUCR.PROP:TĂIERI IGIENĂ

ELM	P	M	VÂR	C	AM	EL	PROVE-	VI	DENS	V O L U M	CRES		
ARB	R	R	STA	D	H	L	ES	AG	NIENTA	TA	TERE		
	P	G	ani	cm	m	P	TE	AJ	LI	CONS	ha	ua	an/ha

GO	7	LT	80	38	19	3				N	0.49	139	1376	2.3
ST	3	LT	80	36	20	4	M			N	0.21	63	624	0.8
											0.70	202	2000	3.1*
* Total			80			3								

ALTE DATE COMPLEMENTARE:
 Diseminat: CA,CE,CI.
 Preexistenți de GO (D=52 cm, H=22 m, 4 exemplare/ha).
 Semințiș de CA și JU pe 0.3S.

39/2001:11,12

U.P. I Municipiul Aiud

Fond forestier proprietate publică

DESCRIEREA STAȚIUNII ȘI A ARBORETULUI

151 B 0.7 ha GF:1-4B SUP:A
 TS:6142 TP:5411 SOL:2407
 Platou plan EXPOZIȚIE:
 INCLINARE: 2g ALTITUDINE: 375 m
 LITIERA: întreruptă - subțire
 TIP FLORA: Carex pilosa
 Natural fundam.de prod.mijl. relativ-echien
 COMP.ACTUALA: 5GO 3ST 2CE
 COMP.ȚEL: 7GO 2ST 1DT
 SORT: ST -Mijlociu, construcții, cherestea
 VÂRSTA EXPLOATABILITĂȚII: 110 ani
 SEM.UTIL:
 SUBARB:
 DATE COMPL:30% tulpini nesănăt.
 POLUARE:
 EROZIUNE:
 LUCR.EXEC:2008-Tăieri igienă
 LUCR.PROP:TĂIERI IGIENĂ

EIM	P	M	VÂR		C	AM	EL	PROVE-	VI	DENS	V O L U M	CREȘ						
ARB	R	R	STA	D	H	L	ES	AG	N	TA	mc/	mc/	TERE					
	P	G	ani	cm	m	P	TE	AJ	LI	CONS	ha	ua	an/					
											ha	ha	ha					
GO	5	LT	75	40	19	3		.5	RN	N	0.35	99	69	1.8				
ST	3	LT	75	36	18	4	M	.4	RN	N	0.21	52	36	0.8				
CE	2	LT	75	42	21	3	M	.4	RN	N	0.14	40	28	0.8				
* Total													75	3	0.70	191	133	3.4*

ALTE DATE COMPLEMENTARE:
 Sol parțial înierbat.
 Consistență variabilă (0,6-0,8).

151 C 0.8 ha GF:1-4B SUP:A
 TS:6142 TP:5411 SOL:2407
 Platou plan EXPOZIȚIE:
 INCLINARE: 2g ALTITUDINE: 370 m
 LITIERA: lipsă
 TIP FLORA: Carex pilosa
 Artificial de prod.mijlocie relativ-echien
 COMP.ACTUALA: 3STR 3ST 3GO 1CA
 COMP.ȚEL: 6GO 3ST 1DT
 SORT: GO -Gros și mijlociu, cherestea
 VÂRSTA EXPLOATABILITĂȚII: 110 ani
 SEM.UTIL:
 SUBARB: Păd., Prb. /0.1S M
 DATE COMPL:
 POLUARE:
 EROZIUNE:
 LUCR.EXEC:
 LUCR.PROP:DEGAJARI, COMPLETARI

EIM	P	M	VÂR		C	AM	EL	PROVE-	VI	DENS	V O L U M	CREȘ						
ARB	R	R	STA	D	H	L	ES	AG	N	TA	mc/	mc/	TERE					
	P	G	ani	cm	m	P	TE	AJ	LI	CONS	ha	ua	an/					
											ha	ha	ha					
ST	3	P	15	4	3	3	G	.0	NEC	N	0.21	3	2	0.9				
STR	3	P	15	2	2	3	G	.0	NEC	N	0.21	2	2	0.9				
GO	3	P	15	4	4	3	G	.0	NEC	N	0.21	4	3	1.2				
CA	1	IN	10	2	1	3	M	.0	RN	N	0.07	0	0	0.3				
* Total													15	3	0.70	9	7	3.3*

ALTE DATE COMPLEMENTARE:
 Consistență variabilă (0,6-0,9).
 Diseminat: PA.
 Sol parțial înierbat.

152 A 23.3 ha GF:1-4B SUP:A
 TS:6152 TP:5513 SOL:3101
 Versant ondulat EXPOZIȚIE:S
 INCLINARE:15g ALTITUDINE: 280 - 385 m
 LITIERA: continuă - normală
 TIP FLORA: Asarum-Brachypodium
 Natural fundam.de prod.mijl. relativ-echien
 COMP.ACTUALA: 4GO 3CA 2CI 1ST
 COMP.ȚEL: 7GO 2ST 1DT
 SORT: GO -Gros și mijlociu, cherestea
 VÂRSTA EXPLOATABILITĂȚII: 110 ani
 SEM.UTIL:
 SUBARB:
 DATE COMPL:
 POLUARE:
 EROZIUNE:
 LUCR.EXEC:2012-Rărituri
 LUCR.PROP:RĂRITURI

EIM	P	M	VÂR		C	AM	EL	PROVE-	VI	DENS	V O L U M	CREȘ						
ARB	R	R	STA	D	H	L	ES	AG	N	TA	mc/	mc/	TERE					
	P	G	ani	cm	m	P	TE	AJ	LI	CONS	ha	ua	an/					
											ha	ha	ha					
GO	3	IN	50	22	17	3	M	.5	RN	N	0.27	63	1468	2.2				
CA	3	LT	50	18	18	3	M	.5	RN	N	0.27	59	1375	2.2				
CI	2	IN	50	26	18	3	I	.6	RN	N	0.18	50	1165	0.8				
ST	1	IN	50	22	16	4	I	.6	RN	N	0.09	19	443	0.7				
GO	1	LT	50	22	17	3	I	.5	RN	N	0.09	21	489	0.6				
* Total													50	3	0.90	212	4940	6.5*

ALTE DATE COMPLEMENTARE:
 Diseminat: JU,AR.

U.P. I Municipiul Aiud

Fond forestier proprietate publică

DESCRIEREA STAȚIUNII ȘI A ARBORETULUI

* 152 B 13.4 ha GF:1-4B SUP:A
 TS:7331 TP:5412 SOL:2407
 Versant ondulat EXPOZITIE:NE
 INCLINARE:15g ALTITUDINE: 275 - 360 m
 LITIERA: continuă - normală
 TIP FLORA: Asarum-Brachypodium
 Natural fundam.de prod.infer. relativ-plurien
 COMP.ACTUALA: 5ST 2DT 2CA 1JU
 COMP.ȚEL: 4GO 3ST 2CI 1PA
 SORT: ST -Mijlociu și subtire, construcții
 VÂRSTA EXPLOATABILITĂȚII: 110 ani
 SEM.UTIL: 5ST 3CI 2GO /0.1S
 SUBARB: Păd., Prb., Mcș., Ln.c, Alun /0.2S
 DATE COMPL:

EIM	P	M	VÂR		C	A	M	EL	PROVE-	VI	DENS	V O L U M		CRES				
ARB	R	R	STA	D	H	L	ES	AG	NIENTA	TA	---	mc/	mc/	mc/				
	P	G	ani	cm	m	P	TE	AJ		LI	CONS	ha	ua	ha				
ST	5	IN	145	54	20	5			.5	RN	S	0.35	88	1179	0.4			
CA	2	LT	70	20	16	5			I	.5	RN	N	0.14	31	415	0.7		
JU	1	LT	70	18	12	4			I	.5	RN	N	0.07	17	228	0.1		
DT	2	LT	120	44	20	4			I	.5	RN	N	0.14	38	509	0.4		
M * Total											145		5		0.70	174	2331	1.6*

* ALTE DATE COMPLEMENTARE:
 * Arboret rău conformat.
 * Diverse tari: CI, JU, AR, CE.
 * Diseminat: TE, PI, PIN, PA, NU, ULC.
 * Consistență variabilă (0,5-0,7).
 * LUCR.PROP:T.PROGR. (INSAMÂNT., PUNERE LUMINA)
 AJUTORAREA REGENERARII NATURALE
 ÎNGRIJIREA SEMINȚIȘULUI

* 153 A 2.9 ha GF:1-4B SUP:A
 TS:7331 TP:5412 SOL:2407
 Versant inferior ondulat EXPOZITIE:NE
 INCLINARE:20g ALTITUDINE: 275 - 360 m
 LITIERA: continuă - normală
 TIP FLORA: Asarum-Brachypodium
 Natural fundam.de prod.infer. relativ-plurien
 COMP.ACTUALA: 5ST 3CA 1JU 1DT
 COMP.ȚEL: 7ST 2GO 1CI
 SORT: ST -Mijlociu și subtire, construcții
 VÂRSTA EXPLOATABILITĂȚII: 110 ani
 SEM.UTIL:10ST /0.1S
 SUBARB: Păd., Alun, So.n., Corn /0.1S
 DATE COMPL:20% tulpini nesănăt.

EIM	P	M	VÂR		C	A	M	EL	PROVE-	VI	DENS	V O L U M		CRES				
ARB	R	R	STA	D	H	L	ES	AG	NIENTA	TA	---	mc/	mc/	mc/				
	P	G	ani	cm	m	P	TE	AJ		LI	CONS	ha	ua	ha				
ST	5	IN	145	60	22	5			.5	RN	N	0.40	104	302	0.4			
CA	3	LT	75	28	17	5			I	.5	RN	N	0.24	79	229	1.1		
JU	1	LT	75	28	16	3			I	.5	RN	N	0.08	24	70	0.1		
DT	1	LT	75	38	20	3			I	.5	RN	N	0.08	21	61	0.5		
M * Total											145		5		0.80	228	662	2.1*

* ALTE DATE COMPLEMENTARE:
 * Diverse tari: SC, GO.
 * Inclinare variabilă (5g-20g).

* 153 B 8.8 ha GF:1-4B SUP:A
 TS:6152 TP:5113 SOL:3101
 Versant mijlociu ondulat EXPOZITIE:NE
 INCLINARE:15g ALTITUDINE: 315 - 380 m
 LITIERA: continuă - normală
 TIP FLORA: Asarum-Brachypodium
 Total derivat de prod.infer. relativ-echien
 COMP.ACTUALA: 8CA 2GO
 COMP.ȚEL: 7GO 2CI 1PA
 SORT: CA -Mijlociu și subtire
 VÂRSTA EXPLOATABILITĂȚII: 40 ani
 SEM.UTIL:
 SUBARB:
 DATE COMPL:20% tulpini nesănăt.

EIM	P	M	VÂR		C	A	M	EL	PROVE-	VI	DENS	V O L U M		CRES				
ARB	R	R	STA	D	H	L	ES	AG	NIENTA	TA	---	mc/	mc/	mc/				
	P	G	ani	cm	m	P	TE	AJ		LI	CONS	ha	ua	ha				
CA	8	LT	75	24	19	4			.6	RN	N	0.72	169	1487	3.7			
GO	2	LT	75	38	20	3			I	.5	RN	N	0.18	56	493	0.9		
M * Total											75		4		0.90	225	1980	4.6*

* ALTE DATE COMPLEMENTARE:

* POLUARE:
 * EROZIUNE:
 * LUCR.EXEC:2006-Rărituri
 * LUCR.PROP:T.IGIENA(T.RASE IN DEC.II)

19 2001: 5.362

Fond forestier proprietate publică

U.P. I Municipiul Aiud

DESCRIEREA STAȚIUNII ȘI A ARBORETULUI

153 C 18.1 ha GF:1-4B SUP:A
 TS:6153 TP:5111 SOL:3101
 Versant ondulat EXPOZIȚIE:SE
 INCLINARE:15g ALTITUDINE: 330 - 390 m
 LITIERA: continuă - normală
 TIP FLORA: Asarum-Stellaria
 Natural fundam.de prod.super. relativ-echien
 COMP.ACTUALA: 9GO 1CA
 COMP.ȚEL: 9GO 1DT
 SORT: GO -Gros,și mijlociu,cherestea
 VÂRSTA EXPLOATABILITĂȚII: 110 ani
 SEM.UTIL:
 SUBARB:Alun,In.c
 DATE COMPL:uscare slabă
 20% tulpini nesănăt.
 POLUARE:
 EROZIUNE:
 LUCR.EXEC:2005-Tăieri igienă
 LUCR.PROP:TĂIERI IGIENĂ

/0.1S M

ELM	P	M	VÂR	C	AM	EL	PROVE-	VI	DENS	V O L U M	CRES				
*ARB	R	R	STA	D	H	L	ES	AG	NIENTA	TA	mc/	mc/	mc/		
	P	G	ani	cm	m	P	TE	AJ	LI	CONS	ha	ua	an/		
GO	9	LT	75	36	22	2		.6	RN	N	0.81	296	5358	4.9	
CA	1	LT	75	22	18	4		I	.4	RN	N	0.09	20	362	0.5
* Total											0.90	316	5720	5.4*	

ALTE DATE COMPLEMENTARE:
 Preexistenți de GO (D=48 cm, H=24 m, 2 exemplare/ha).
 Diseminat: JU,CI,ST.
 Consistență variabilă (0,8-0,9).

19/2001 = 21.02.02

153 D 0.5 ha GF:1-4B SUP:A
 TS:6152 TP:5513 SOL:3101
 Versant mijlociu ondulat EXPOZIȚIE:NE
 INCLINARE:10g ALTITUDINE: 340 m
 LITIERA: continuă - subțire
 TIP FLORA: Asarum-Brachypodium
 Parțial derivat relativ-echien
 COMP.ACTUALA: 5GO 4CA 1ST
 COMP.ȚEL: 5GO 3ST 2DT
 SORT: CA -Mijlociu și subțire
 VÂRSTA EXPLOATABILITĂȚII: 110 ani
 SEM.UTIL:
 SUBARB:
 DATE COMPL:20% tulpini nesănăt.
 POLUARE:
 EROZIUNE:
 LUCR.EXEC:2006-Tăieri igienă
 LUCR.PROP:TĂIERI IGIENĂ

ELM	P	M	VÂR	C	AM	EL	PROVE-	VI	DENS	V O L U M	CRES				
*ARB	R	R	STA	D	H	L	ES	AG	NIENTA	TA	mc/	mc/	mc/		
	P	G	ani	cm	m	P	TE	AJ	LI	CONS	ha	ua	an/		
GO	5	LT	75	36	20	3		.5	RN	N	0.40	124	62	2.0	
CA	4	LT	75	24	19	4		M	.6	RN	N	0.32	75	38	1.7
ST	1	LT	75	36	21	3		M	.6	RN	N	0.08	26	13	0.4
* Total											0.80	225	113	4.1*	

ALTE DATE COMPLEMENTARE:
 Diseminat: CI, JU.

19-2001: 0.680

154 A 4.0 ha GF:1-4B SUP:A
 TS:6152 TP:5513 SOL:3109
 Versant ondulat EXPOZIȚIE:NE
 INCLINARE: 8g ALTITUDINE: 265 m
 LITIERA: întreruptă - subțire
 TIP FLORA: Asarum-Brachypodium
 Total derivat de prod.infer. relativ-echien
 COMP.ACTUALA:10SC
 COMP.ȚEL:10SC
 SORT: SC -Mijlociu,construcții
 VÂRSTA EXPLOATABILITĂȚII: 25 ani
 SEM.UTIL:
 SUBARB:
 DATE COMPL:
 POLUARE:
 EROZIUNE:
 LUCR.EXEC:2006-Crâng-tăiere de jos
 LUCR.PROP:CURĂȚIRI

ELM	P	M	VÂR	C	AM	EL	PROVE-	VI	DENS	V O L U M	CRES			
*ARB	R	R	STA	D	H	L	ES	AG	NIENTA	TA	mc/	mc/	mc/	
	P	G	ani	cm	m	P	TE	AJ	LI	CONS	ha	ua	an/	
SC	10	LD	8	6	6	4		.0	NEC	N	1.00	26	104	5.4
* Total											1.00	26	104	5.4*

ALTE DATE COMPLEMENTARE:

U.P. I Municipiul Aiud

Fond forestier proprietate publică

DESCRIEREA STAȚIUNII ȘI A ARBORETULUI

154 B 4.2 ha GF:1-4B SUP:A
 TS:6152 TP:5113 SOL:3109
 Versant ondulat EXPOZIȚIE:NE
 INCLINARE:10g ALTITUDINE: 330 m
 LITIERA: continuă - normală
 TIP FLORA: Asarum-Stellaria
 Natural fundam.de prod.mijl. relativ-plurien
 COMP.ACTUALA: 6GO 3CA 1ST
 COMP.ȚEL: 7GO 2ST 1DT
 SORT: GO -Mijlociu și gros, cherestea

ELM	P	M	VĂR	C	AM	EL	PROVE-	VI	DENS	V O L U M	CREȘ							
*ARB	R	R	STA	D	H	L	ES	AG	NIENTA	TA	mc/	mc/	mc/					
	P	G	ani	cm	m	P	TE	AJ		LI	CONS	ha	ua	ha				
GO	2	LT	110	44	22	3	I	.5	RN	S	0.16	58	244	0.5				
CA	1	LT	110	36	20	4	M	.5	RN	S	0.08	20	84	0.2				
GO	4	LT	80	30	20	3	M	.6	RN	N	0.32	99	416	1.5				
ST	1	LT	80	34	22	3	I	.6	RN	N	0.08	28	118	0.4				
CA	2	LT	50	20	18	4	M	.5	RN	N	0.16	35	147	1.1				
* Total													80	3	0.80	240	1009	3.7*

VĂRSTA EXPLOATABILITĂȚII: 110 ani
 SEM.UTIL:
 SUBARB:
 DATE COMPL:30% tulpini nesănăt.
 POLUARE:
 EROZIUNE:
 LUCR.EXEC:2012-Tăieri igienă
 LUCR.PROP:TĂIERI IGIENĂ

* ALTE DATE COMPLEMENTARE:
 Diseminat: CI, JU, CE, FR.
 Consistență variabilă (0,8-0,9).

6.872 / 2021 L

154 C 2.1 ha GF:1-4B SUP:A
 TS:6152 TP:5113 SOL:3109
 Platou ondulat EXPOZIȚIE:
 INCLINARE: 3g ALTITUDINE: 350 m
 LITIERA: lipsă
 TIP FLORA: Asarum-Stellaria
 Tănăr nedefinit relativ-echien
 COMP.ACTUALA: 5CA 2GO 1PA 1SC 1PLT
 COMP.ȚEL: 7GO 2PA 1DT
 SORT: GO -Gros și mijlociu, cherestea

ELM	P	M	VĂR	C	AM	EL	PROVE-	VI	DENS	V O L U M	CREȘ							
*ARB	R	R	STA	D	H	L	ES	AG	NIENTA	TA	mc/	mc/	mc/					
	P	G	ani	cm	m	P	TE	AJ		LI	CONS	ha	ua	ha				
CA	5	LT	5	0	0	3	I	.0	RN	N	0.40	0	0	1.0				
GO	2	P	5	0	0	3	G	.0	NEC	N	0.16	0	0	0.3				
PA	1	P	5	0	0	3	I	.0	NEC	N	0.08	0	0	0.2				
PLT	1	IN	5	0	0	3	I	.0	RN	N	0.08	0	0	0.1				
SC	1	IN	5	0	0	3	M	.0	NEC	N	0.08	0	0	0.4				
* Total													5	3	0.80			2.0*

VĂRSTA EXPLOATABILITĂȚII: 110 ani
 SEM.UTIL:
 SUBARB:
 DATE COMPL:
 POLUARE:
 EROZIUNE:
 LUCR.EXEC:2012-T.rase, împăduriri
 LUCR.PROP:INGRIJIREA CULTURILOR
 DEGAJARI

* ALTE DATE COMPLEMENTARE:
 Diseminat: CI, GO din lăstari.

154 D 1.6 ha GF:1-4B SUP:A
 TS:6152 TP:5113 SOL:3109
 Versant mijlociu ondulat EXPOZIȚIE:NE
 INCLINARE:10g ALTITUDINE: 365 m
 LITIERA: continuă - subțire
 TIP FLORA: Asarum-Stellaria
 Natural fundam.de prod.mijl. relativ-echien
 COMP.ACTUALA:10GO
 COMP.ȚEL:10GO
 SORT: GO -Mijlociu și gros, cherestea

ELM	P	M	VĂR	C	AM	EL	PROVE-	VI	DENS	V O L U M	CREȘ							
*ARB	R	R	STA	D	H	L	ES	AG	NIENTA	TA	mc/	mc/	mc/					
	P	G	ani	cm	m	P	TE	AJ		LI	CONS	ha	ua	ha				
GO	10	LT	75	30	20	3	I	.6	RN	N	0.80	247	395	4.0				
* Total													75	3	0.80	247	395	4.0*

VĂRSTA EXPLOATABILITĂȚII: 110 ani
 SEM.UTIL:
 SUBARB:
 DATE COMPL:
 POLUARE:
 EROZIUNE:
 LUCR.EXEC:2012-Rărituri
 LUCR.PROP:TĂIERI IGIENĂ

* ALTE DATE COMPLEMENTARE:
 Diseminat: CA, ST.
 Apare sporadic fenomen de uscare.
 Semințis de CA pe 0.2S.

1,922 / 2021 L

U.P. I Municipiul Aiud

Fond forestier proprietate publică

DESCRIEREA STAȚIUNII ȘI A ARBORETULUI

3 B 16.1 ha GF:1-5B SUP:A
 TS:7431 TP:5411 SOL:3105
 Versant ondulat EXPOZIȚIE:SV
 INCLINARE:26g ALTITUDINE: 365 - 495 m
 LITIERA: continuă - normală
 TIP FLORA: Asarum-Stellaria
 Natural fundam.de prod.mijl. relativ-echien
 COMP.ACTUALA: 8GO 1ST 1CA
 COMP.ȚEL: 7GO 2ST 1DT
 SORT: GO -Mijlociu și gros,cherestea
 VÂRSTA EXPLOATABILITĂȚII: 110 ani
 SEM.UTIL:
 SUBARB:In.c,Päd. /0.1S M
 DATE COMPL:20% tulpini nesănăt.

ELM	P	M	VÂR		C	AM	EL	PROVE-	VI	DENS	V O L U M	CRES	TERE*					
ARB	R	R	STA	D	H	L	ES	AG	N	TA	mc/	mc/	mc/					
	P	G	ani	cm	m	P	TE	AJ	LI	CONS	ha	ua	an/*					
GO	8	LT	55	24	17	3			N	0.72	168	2705	4.8					
ST	1	LT	55	24	19	3	I		N	0.09	24	386	0.6					
CA	1	LT	55	18	16	4	I		N	0.09	16	258	0.6					
* Total													55	3	0.90	208	3349	6.0*

POLUARE:
 EROZIUNE:
 LUCR.EXEC:2007-Rărituri
 LUCR.PROP:RĂRITURI

* ALTE DATE COMPLEMENTARE:
 * Diseminat: CI, JU.
 * Inclinare variabilă (15g-32g).

4 25.8 ha GF:1-5B SUP:A
 TS:7431 TP:5411 SOL:3105
 Versant ondulat EXPOZIȚIE:SE
 INCLINARE:20g ALTITUDINE: 335 - 495 m
 LITIERA: continuă - normală
 TIP FLORA: Asarum-Stellaria
 Natural fundam.de prod.mijl. relativ-echien
 COMP.ACTUALA: 7GO 2ST 1CA
 COMP.ȚEL: 6GO 3ST 1DT
 SORT: GO -Mijlociu și gros,cherestea
 VÂRSTA EXPLOATABILITĂȚII: 110 ani
 SEM.UTIL:
 SUBARB:Corn,Päd.,In.c /0.1S M
 DATE COMPL:20% tulpini nesănăt.

ELM	P	M	VÂR		C	AM	EL	PROVE-	VI	DENS	V O L U M	CRES	TERE*					
ARB	R	R	STA	D	H	L	ES	AG	N	TA	mc/	mc/	mc/					
	P	G	ani	cm	m	P	TE	AJ	LI	CONS	ha	ua	an/*					
GO	7	LT	70	28	19	3			N	0.56	158	4076	3.0					
ST	2	LT	70	28	21	3	M		N	0.16	52	1342	0.9					
CA	1	LT	70	24	19	4	I		N	0.08	19	490	0.4					
* Total													70	3	0.80	229	5908	4.3*

POLUARE:
 EROZIUNE:
 LUCR.EXEC:2006-Tăieri igienă
 LUCR.PROP:TĂIERI IGIENĂ

* ALTE DATE COMPLEMENTARE:
 * Uscare medie la carpen.
 * Preexistenți de GO (D=48 cm, H=23 m, 3 exemplare/ha).

5 A 34.3 ha GF:1-5B SUP:A
 TS:7431 TP:5411 SOL:3105
 Versant superior ondulat EXPOZIȚIE:SV
 INCLINARE:12g ALTITUDINE: 365 - 490 m
 LITIERA: continuă - normală
 TIP FLORA: Asperula-Asarum
 Natural fundam.de prod.mijl. relativ-echien
 COMP.ACTUALA: 6GO 2ST 2CA
 COMP.ȚEL: 6GO 3ST 1DT
 SORT: GO -Mijlociu și gros,cherestea
 VÂRSTA EXPLOATABILITĂȚII: 110 ani
 SEM.UTIL:
 SUBARB:Alun,Corn,Päd. /0.1S M
 DATE COMPL:20% tulpini nesănăt.

ELM	P	M	VÂR		C	AM	EL	PROVE-	VI	DENS	V O L U M	CRES	TERE*					
ARB	R	R	STA	D	H	L	ES	AG	N	TA	mc/	mc/	mc/					
	P	G	ani	cm	m	P	TE	AJ	LI	CONS	ha	ua	an/*					
GO	6	LT	60	28	17	3			N	0.54	126	4322	3.3					
CA	2	LT	60	28	17	4	M		N	0.18	36	1235	1.1					
ST	2	LT	60	20	18	4	M		S	0.18	45	1544	1.0					
* Total													60	3	0.90	207	7101	5.4*

POLUARE:
 EROZIUNE:
 LUCR.EXEC:2005-Rărituri
 LUCR.PROP:RĂRITURI/0.7S


* ALTE DATE COMPLEMENTARE:
 * Diseminat: JU, TE.
 * Nuieliș de CA, JU pe 0.1S.

190532 19901 L



Sgt. John S. Johnson, U.S. Army; Pittsboro, NC. RR


U.S. Army, 101st Airborne Div., 1538, 30.01.2021 - Pittsboro, NC. RR




U. P. I. Riv. And, no 153C, 31.01.2021, Kilmann Post And.
E. J. D. R. S. F. L. S. J. D. : P. S. G. J. S. J. S. R.

U. P. I. Riv. And, no 153C, 31.01.2021, Kilmann Post And.

U.S. I Mus. Stud, no 4, 01.02.2024 (Kimmeris Stud)
Sof Dista Shtamova u. A. ; 02 Golejka Lusha B.



U. P. I. Pind, 09 1538, 31.01.2021 - חממת חוץ פילד
של פילד. קולומביה U. אר ; פילד סינגולר לוגר פיל



MINISTERUL APELOR ȘI PĂDURILOR



ORDIN

Nr. 856 / 104-07 / 2019

pentru aprobarea amenajamentului silvic al fondului forestier proprietate publică aparținând Municipiului Aiud, Unitatea de Producție I Municipiul Aiud, județul Alba

Având în vedere Referatul de aprobare nr. 8200/27.05.2019 al Direcției Politici și Strategii în Silvicultură,

În conformitate cu Avizul Comisiei tehnice de avizare pentru silvicultură din Ministerul Mediului, Apelor și Pădurilor nr. 1167/14.12.2016 și ținând cont de Decizia de încadrare a Agenției pentru Protecția Mediului Alba nr. 2145/11.04.2019 privind etapa de încadrare a planului,

în temeiul prevederilor art. 22 alin. (1) din Legea nr. 46/2008 – Codul silvic, republicată, cu modificările și completările ulterioare, precum și ale art. 13 alin. (5) din Hotărârea Guvernului nr. 20/2017 privind organizarea și funcționarea Ministerului Apelor și Pădurilor, cu modificările și completările ulterioare,

ministrul apelor și pădurilor emite următorul

ORDIN:

Art. 1. – Se aprobă amenajamentul silvic al fondului forestier proprietate publică aparținând Municipiului Aiud, Unitatea de Producție I Municipiul Aiud, județul Alba.

Art. 2. – Direcția Politici și Strategii în Silvicultură din cadrul Ministerului Apelor și Pădurilor transmite prezentul ordin Primăriei Municipiului Aiud, județul Alba, care răspunde de aplicarea și respectarea prevederilor acestuia.

Art. 3. – Prezentul ordin s-a întocmit în 3 exemplare, două pentru emitent, iar al treilea pentru Primăria Municipiului Aiud, județul Alba.

MINISTRU

Ioan DENES

