



Contează pentru viitor!

**REGIA NAȚIONALĂ A PĂDURILOR – ROMSILVA**  
**DIRECȚIA SILVICĂ CLUJ – OCOLUL SILVIC GILAU**

Str.Principala, Nr.178, Loc.Gilau Jud.Cluj.; Cod poștal 407310

ONRC: J40/450/1991; CUI:RO1590120

Telefon:0264371650 Fax: 0264371650

E-mail:gilau@cluj.rosilva.ro; Pagina web: [www.rosilva.ro](http://www.rosilva.ro)

Nr. 290 din 17.01.2024

**NOTIFICARE**

În conformitate cu prevederile O.M nr. 767/2018, va semnalăm faptul că pe suprafața de pădure proprietate publică și privată aparținând Municipiului Cluj-Napoca, administrată de Ocolul Silvic Gilau, în U.P III Gilau, u.a 49A,49B,49D au fost puse în valoare produse accidentale I, arbori doborâți de vânt, constituindu-se partidă:P.2052 Primăria Cluj Napoca, în volum de 659.88 mc, pe o suprafață de 13.4 ha.

Anexam la prezenta notificare următoarele:

- actul de punere în valoare, în fază VERIFICAT;
- copie descriere parcelară;
- copie aviz C.T.A.S nr.601/13.12.2018;
- fotografiile din suprafețele afectate;

Precizăm de asemenea următoarele:

- prin extragerea acestor produse accidentale nu se depășește posibilitatea anuală de produse principale cumulată de la intrarea în vigoare a amenajamentului silvic (2018-2023).
- nu se depășește posibilitatea decenală de produse principale prevăzută în amenajamentul silvic;
- unitățile amenajistice în care s-a făcut punerea în valoare nu fac parte din arii naturale protejate.

Sef Ocol,

Ing.Cret Ioan Gheorghe



Fond Forestier,

Ing. Ungur Dorian Florin

ACT DE PUNERE ÎN VALOARE NR. 2400051100040

Unitate de Producție: III - Gilău

Denumire A.P.V.: 2052 Primaria Cluj Napoca / Pad. Bordea Florin

Suprafață totală act - (ha): 13.4 Tratament: T. PRODUSE ACCIDENTALE I Natura Produsului: PRODUSE ACCIDENTALE Tehnologia de Exploatare: TRUNCIURI SI CATARGE Data inventarierii: 29.12.2023 Anul exploatării: 2024 Procedeul de inventariere: FIR CU FIR Ciocan forma CIRCULARĂ nr.: PS7192 Accesibilitate: 501-1000	Informații privind N.T.S.M.	Grupa de specii	Nr. de arbori	Volum
	Stâncării pe - (ha): Arbori putregăioși - (buc): cu un volum de - (mc): Iescării - (buc): cu un volum de - (mc):	Rășinoase FAG Quercinee Diverse tari Diverse moi	10 332 185 27 9	3.55 407.2 235.18 11.8 2.15
		Total:	563	659.88

Specia	SORTARE DIMENSIONALĂ							Lemn lucru	Coajă	Lemn de foc		Volum brut
	G1	G2	G3	M1	M2	M3	LS			Total	VF	
GORUN (L)	10.47	82.65		12.86	6.38	1.87	0.22	114.45	16.95	103.78	12.03	235.18
PIN SILVESTRU			0.10	0.25	0.05		0.02	0.42	0.11	3.02	0.02	3.55
PALTIN DE CÂMP						0.03	0.01	0.04		0.21	0.02	0.25
SALCIE CĂPREASCĂ					0.01	0.01		0.02		0.11	0.01	0.13
ANIN ALB		0.11		0.03	0.07	0.06	0.02	0.29	0.03	1.70	0.11	2.02
CARPEN		0.41		0.27	0.25	0.20	0.11	1.24	0.12	7.26	0.69	8.62
PALTIN DE MUNTE	0.10	0.44		0.06	0.02			0.62	0.05	2.26	0.10	2.93
FAG	14.84	41.01		5.78	3.78	1.70	0.23	67.34	3.81	336.05	24.97	407.20
<b>TOTAL</b>	<b>25.41</b>	<b>124.62</b>	<b>0.10</b>	<b>19.25</b>	<b>10.56</b>	<b>3.87</b>	<b>0.61</b>	<b>184.42</b>	<b>21.07</b>	<b>454.39</b>	<b>37.95</b>	<b>659.88</b>

U.A.	Suprafață (ha)		Vârsta ani	Panta G	Semintș utilizabili				Total volum brut
	Par cursă	UA			%	S. tot	Compoziție		
49A	0.50	0.50	90	30.00			0		8.39
49B	2.10	2.10	110	30.00			0		130.07
49D	10.80	10.90	75	32.00			0		521.42

U.A.	FA	GO (L)	CA	PI	PA	SAC	ANA	PAM	Volum
49A	1.73		0.71	3.55	0.25	0.13	2.02		8.39
49B	34.61	94.15	1.31						130.07
49D	370.86	141.03	6.60					2.93	521.42
<b>Total</b>	<b>407.20</b>	<b>235.18</b>	<b>8.62</b>	<b>3.55</b>	<b>0.25</b>	<b>0.13</b>	<b>2.02</b>	<b>2.93</b>	<b>659.88</b>

U.A.	Specia	Diametre		Înălțimi		Vârsta	Vol. arb	Nr. arb	Creștere	Sortare dimensională							Coajă	Lemn foc		Volum brut	
		dt	dgc	ht	hc					G1	G2	G3	M1	M2	M3	LS		Total	VF		
49A	CA	24.33	24.00	13.05	13.00	90	0.35	2			0.03		0.02	0.03	0.02	0.01	0.01	0.59	0.06	0.71	
	PI	22.76	22.00	18.92	18.75	90	0.35	10			0.10	0.25	0.05		0.02	0.11	3.02	0.02	3.55		
	PA	16.00	16.00	12.00	12.00	90	0.13	2						0.03	0.01		0.21	0.02	0.25		
	SAC	18.00	18.00	10.00	10.00	90	0.13	1					0.01	0.01			0.11	0.01	0.13		
	ANA	21.75	19.00	12.53	12.00	90	0.25	8			0.11	0.03	0.07	0.06	0.02	0.03	1.70	0.11	2.02		
	FA	33.38	33.00	20.05	20.00	90	0.87	2			0.19	0.04	0.02	0.01		0.02	1.45	0.11	1.73		
<b>Total U.A.: 49A</b>									<b>25</b>		<b>0.33</b>	<b>0.10</b>	<b>0.34</b>	<b>0.18</b>	<b>0.13</b>	<b>0.06</b>	<b>0.17</b>	<b>7.08</b>	<b>0.33</b>	<b>8.39</b>	
49B	FA	34.87	33.67	22.68	22.50	110	1.08	32		0.85	3.32		0.54	0.35	0.17	0.03	0.30	29.05	2.23	34.61	
	GO (L)	33.88	34.80	22.46	22.60	110	1.12	84		2.78	35.71		5.62	2.92	0.95	0.15	7.18	38.84	5.00	94.15	
	CA	30.07	30.00	16.01	16.00	110	0.65	2			0.09		0.04	0.03	0.02	0.01	0.02	1.10	0.10	1.31	
<b>Total U.A.: 49B</b>									<b>118</b>		<b>3.63</b>	<b>39.12</b>		<b>6.20</b>	<b>3.30</b>	<b>1.14</b>	<b>0.19</b>	<b>7.50</b>	<b>68.99</b>	<b>7.33</b>	<b>130.07</b>
49D	FA	37.11	37.27	23.07	23.09	75	1.24	298		13.99	37.50		5.20	3.41	1.52	0.20	3.49	305.5	22.63	370.86	
	GO (L)	38.18	39.64	22.10	22.27	75	1.40	101		7.69	46.94		7.24	3.46	0.92	0.07	9.77	64.94	7.03	141.03	
	CA	23.15	25.75	15.40	15.88	75	0.37	18			0.29		0.21	0.19	0.16	0.09	0.09	5.57	0.53	6.60	
	PAM	38.44	38.00	19.04	19.00	75	0.98	3		0.10	0.44		0.06	0.02			0.05	2.26	0.10	2.93	
<b>Total U.A.: 49D</b>									<b>420</b>		<b>21.78</b>	<b>85.17</b>		<b>12.71</b>	<b>7.08</b>	<b>2.60</b>	<b>0.36</b>	<b>13.40</b>	<b>378.3</b>	<b>30.29</b>	<b>521.42</b>
<b>Total General U.A.</b>									<b>563</b>		<b>25.41</b>	<b>124.6</b>	<b>0.10</b>	<b>19.25</b>	<b>10.56</b>	<b>3.87</b>	<b>0.61</b>	<b>21.07</b>	<b>454.3</b>	<b>37.95</b>	<b>659.88</b>



Intocmit,

*[Signature]*

Birou Fond Forestier,

*[Signature]*

Verificat,

## DESCRIERE PARCELARA

DESCRIEREA STATIONII SI ARBORETULUI		ELM	P	M.	VIR			C	AM	EL	PROVE-	VI	DENS	V O L U M			CRES														
ARB	R	RE	STA	D	H	L	ES	AG	NIENTA	TA				MC/	MC/	MC/															
P	GE	ANI	CM	M	P	TE	AJ				LI	CONS	HA	UA	HA																
Judetul Cluj Primaria Municipiului Cluj Napoca OS:Gilău UP: 3 48 B 5.7 HA GF.1-2A,1B, SUP:M TS:5242 TP:4212 SOL:3101 Versant inferior ondulat , EXPOZITIE SE INC. 35 G ALTITUDINE: 450- 540 M. LITIERA:continua - subtire TIP FLORA:Asperula-Asarum Natural fundamental prod. mij relativ-plurien COMP.ACTUALA : 1 FA 7 CA 1 PIN 1 JU COMP.TEL : 4 FA 2 PIN 2 JU 2 CA SORT:FA Mijl. si gros,cherestea VIRSTA EXPL.  SEM.UTIL: SUBARBORET: DATE COMPL. Alte date complement.  POL: ERZ: LUCRARI EXEC.  LUCRARI PROP. T.IGIENA																	FA	1	LT	90	30	19	4	M	.4	RN	N	0.07	20	114	0.4
CA	1	LT	90	24	17	5	M	.4	RN	N	0.07	14	80	0.3																	
PIN	1	IN	45	20	16	3	M	.4	RN	N	0.07	18	103	0.6																	
JU	1	IN	45	16	15	4	I	.4	RN	N	0.07	12	68	0.1																	
CA	6	IN	45	14	13	5			RN	N	0.42	55	314	2.6																	
TOTAL				90				3				0.70	119	679	4.0																
49 A 0.5 HA GF.1-1C, SUP:A TS:5242 TP:4212 SOL:2401 Versant inferior ondulat , EXPOZITIE SE INC. 30 G ALTITUDINE: 470- 750 M. LITIERA:continua - normala TIP FLORA:Asperula-Asarum Natural fundamental prod. mij relativ-plurien COMP.ACTUALA : 9 FA 1 CA COMP.TEL : 9 FA 1 DT SORT:FA Gros si mijl.,cherestea VIRSTA EXPL.110 ani  SEM.UTIL: SUBARBORET: DATE COMPL. Roca la suprafata/0,1S Doborituri i Alte date complement. POL: ERZ: LUCRARI EXEC.  LUCRARI PROP. T.IGIENA																	FA	4	IN	140	48	27	3	M	.6	RN	N	0.28	140	70	0.8
FA	5	IN	90	30	24	3			.6	RN	N	0.35	144	72	2.8																
CA	1	IN	90	22	18	5	M	.6	RN	N	0.07	15	8	0.3																	
TOTAL				90				3				0.70	299	150	3.9																
49 B 2.1 HA GF.1-1C, SUP:A TS:5132 TP:5131 SOL:2401 Versant mijlociu ondulat , EXPOZITIE SE INC. 30 G ALTITUDINE: 570- 700 M. LITIERA:continua - normala TIP FLORA:Festuca altissima Natural fundamental prod. mij relativ-echien COMP.ACTUALA : 7 GO 3 FA COMP.TEL : 7 GO 3 FA SORT:GOS Gros si mijlociu,cherestea VIRSTA EXPL.120 ani  SEM.UTIL: SUBARBORET: DATE COMPL. Alte date complement. POL: ERZ: LUCRARI EXEC.  LUCRARI PROP. T.IGIENA(T.progressive decII)																	GO	4	LT	110	36	24	3	M	.6	RN	N	0.32	136	286	1.0
FA	3	IN	90	34	25	3			.6	RN	N	0.24	105	221	1.9																
GO	3	IN	110	38	23	3	M	.6	RN	N	0.24	95	200	1.1																	
TOTAL				110				3				0.80	336	707	4.0																
49 C 6.2 HA GF.1-2A,1C, SUP:M TS:5152 TP:5113 SOL:3101 Versant inferior ondulat , EXPOZITIE S INC. 38 G ALTITUDINE: 630- 720 M. LITIERA:continua - normala TIP FLORA:Luzula albida Natural fundamental prod. mij relativ-echien COMP.ACTUALA : 8 GO 2 FA COMP.TEL : 8 GO 2 FA SORT:GOL Mijlociu si gros,cherestea VIRSTA EXPL.  SEM.UTIL: SUBARBORET: DATE COMPL. Alte date complement. POL: ERZ: LUCRARI EXEC.  LUCRARI PROP. T.IGIENA																	GO	8	LT	100	34	22	3		.6	RN	N	0.56	204	1265	1.7
FA	2	IN	100	36	25	3	M	.6	RN	N	0.14	62	384	1.0																	
TOTAL				100				3				0.70	266	1649	2.7																


## DESCRIERE PARCELARA

Județul Cluj

Primaria Municipiului Cluj Napoca

OS: Gilău

UP: 3

DESCRIEREA STATIONII SI ARBORETULUI		ELM	P	M.	VIR			C	AM	EL	PROVE-	VI	DENS	V O L U M			CRES		
ARB	R	RE	STA	D	H	L	ES	AG	NIENTA	TA				MC/	MC/	MC/			
P	GE	ANI	CM	M	P	TE	AJ			LI	CONS	HA	UA	HA					
49 D 10.9 HA GF.1-1C, SUP:A TS:5242 TP:4212 SOL:3101 Versant mijlociu ondulat , EXPOZITIE NE INC. 32 G ALTITUDINE: 550- 720 M. LITIERA:continua - normala TIP FLORA:Asperula-Asarum Natural fundamental prod. mij relativ-pluzien COMP.ACTUALA : 9 FA 1 GO COMP.TEL : 8 FA 2 GO SORT:FA Gros si mijl.,cherestea VIRSTA EXPL.110 ani		FA	5	IN	110	44	26	3			.5	RN	N	0.40	187	2038	2.3		
FA	4	IN	75	30	23	3		M	.5	RN	N	0.32	123	1341	2.9				
GO	1	LT	110	42	24	3		M	.5	RN	N	0.08	34	371	0.2				
SEM.UTIL: SUBARBORET: DATE COMPL. Alte date complement.		<div style="border: 1px solid black; padding: 5px; display: inline-block;">CONFORM CU ORIGINALUL</div> 																	
POL: LUCRARI EXEC.																	ERZ:		
LUCRARI PROP. T.IGIENA																			
TOTAL				75				3				0.80		344		3750		5.4	

DESCRIEREA STATIONII SI ARBORETULUI		ELM	P	M.	VIR			C	AM	EL	PROVE-	VI	DENS	V O L U M			CRES		
ARB	R	RE	STA	D	H	L	ES	AG	NIENTA	TA				MC/	MC/	MC/			
P	GE	ANI	CM	M	P	TE	AJ			LI	CONS	HA	UA	HA					
49 E 1.9 HA GF.1-1C, SUP:A TS:5242 TP:4212 SOL:3101 Versant superior ondulat , EXPOZITIE N INC. 32 G ALTITUDINE: 700 M. LITIERA:continua - normala TIP FLORA:Asperula-Asarum Natural fundamental prod. mij relativ-echien COMP.ACTUALA : 10 FA COMP.TEL : 8 GO 2 DT SORT:FA Gros si mijl.,cherestea VIRSTA EXPL.110 ani		FA	10	IN	110	40	26	3			.5	RN	N	0.30	142	270	1.7		
SEM.UTIL: SUBARBORET: DATE COMPL. Doborituri frecvente Alte date complement.																			
POL: LUCRARI EXEC.		ERZ:																	
LUCRARI PROP. T.PROGRESIVE IMPAD SUB MASIV AJUTORAREA REG NATURALE INGRIJIREA SEMINTISULUI																			
TOTAL				110				3				0.30		142		270		1.7	

DESCRIEREA STATIONII SI ARBORETULUI		ELM	P	M.	VIR			C	AM	EL	PROVE-	VI	DENS	V O L U M			CRES		
ARB	R	RE	STA	D	H	L	ES	AG	NIENTA	TA				MC/	MC/	MC/			
P	GE	ANI	CM	M	P	TE	AJ			LI	CONS	HA	UA	HA					
50 A 13.5 HA GF.1-1C, SUP:A TS:5152 TP:5232 SOL:3101 Versant ondulat , EXPOZITIE SE INC. 25 G ALTITUDINE: 540- 730 M. LITIERA:continua - normala TIP FLORA:Asperula-Asarum Natural fundamental prod. mij relativ-echien COMP.ACTUALA : 2 GO 8 FA COMP.TEL : 8 FA 2 GO SORT:FA Gros si mijl.,cherestea VIRSTA EXPL.110 ani		GO	2	IN	130	40	26	3	M	.6	RN	N	0.16	79	1067	0.5			
FA	8	IN	100	34	27	3			.6	RN	N	0.64	319	4307	4.4				
SEM.UTIL: SUBARBORET: DATE COMPL. Doborituri izolate Alte date complement.																			
POL: LUCRARI EXEC.		ERZ:																	
LUCRARI PROP. T.IGIENA(T.progressive decII)																			
TOTAL				100				3				0.80		398		5374		4.9	

DESCRIEREA STATIONII SI ARBORETULUI		ELM	P	M.	VIR			C	AM	EL	PROVE-	VI	DENS	V O L U M			CRES		
ARB	R	RE	STA	D	H	L	ES	AG	NIENTA	TA				MC/	MC/	MC/			
P	GE	ANI	CM	M	P	TE	AJ			LI	CONS	HA	UA	HA					
50 B 0.8 HA GF.1-1C, SUP:A TS:5242 TP:4212 SOL:3101 Versant mijlociu ondulat , EXPOZITIE NE INC. 20 G ALTITUDINE: 630- 730 M. LITIERA:continua - normala TIP FLORA:Asperula-Asarum Natural fundamental prod. mij relativ-echien COMP.ACTUALA : 10 FA COMP.TEL : 8 GO 2 DT SORT:FA Gros si mijl.,cherestea VIRSTA EXPL.100 ani		FA	10	IN	100	40	27	3			.7	RN	N	0.40	201	161	2.7		
SEM.UTIL: SUBARBORET: DATE COMPL. Doborituri frecvente Alte date complement.																			
POL: LUCRARI EXEC.		ERZ:																	
LUCRARI PROP. T.PROGRESIVE IMPAD SUB MASIV AJUTORAREA REG NATURALE																			
TOTAL				100				3				0.40		201		161		2.7	



CONFORM CU ORIGINALUL

*Dănuț Iacob*

PRIMAria AGENTIEI NAȚIONALE  
DE SILVICULTURĂ

12 MAR 2019

Nr. 14085/146

MINISTERUL APELOR ȘI PĂDURILOR  
Comisia tehnică de avizare pentru silvicultură

AVIZ CTAS nr. 107 din 31.01.2019  
pentru amenajamentul silvic al fondului forestier proprietate publică și privată aparținând  
Municipiului Cluj Napoca (Unitatea de Producție I Băișoara, Unitatea de Producție III Gilău și  
Unitatea de Producție IV Cluj Napoca), județul Cluj

**1. Au participat la ședința de avizare:**

Președinte de ședință: Dănuț Iacob  
Membri CTAS: Ciprian Bădescu, Marian Tudoran, Banu Constantin, Ramona Zotta - Cherăscu,  
Ilie Andrei, Cristea Ioan, Gheorghe Gheorghică, Macău Cristian, Cristea Marius

**2. Din analiza făcută în cadrul ședinței de avizare a rezultat:**

- amenajamentul silvic al fondului forestier, proprietate publică și privată aparținând Municipiului Cluj Napoca (Unitatea de Producție I Băișoara, Unitatea de Producție III Gilău și Unitatea de Producție IV Cluj Napoca), județul Cluj, s-a elaborat de Terra Rosa Proiect SRL, șef proiect ing. George Chetreanu, expert CTAP dr. ing. Costel Dolocan.

- amenajamentul silvic al fondului forestier, proprietate publică și privată aparținând Municipiului Cluj Napoca (Unitatea de Producție I Băișoara, Unitatea de Producție III Gilău și Unitatea de Producție IV Cluj Napoca), județul Cluj, a fost avizat cu procesul verbal CTAP nr. 855 din 01.10.2018, recepționat de beneficiar și verificat de Garda Forestieră Cluj.

- perioada de aplicare a amenajamentului silvic al fondului forestier, proprietate publică și privată aparținând Municipiului Cluj Napoca (Unitatea de Producție I Băișoara, Unitatea de Producție III Gilău și Unitatea de Producție IV Cluj Napoca), județul Cluj este 01.01.2018 - 31.12.2027.

**3. Cu ocazia examinării amenajamentului, Comisia a constatat următoarele:**

Documentele privind proprietatea: Titlurile de proprietate nr. 243 din 26.09.2006, nr. 17111 din 09.09.2009, nr. 17366 din 22.09.2009, nr. 16175 din 13.07.2009 și nr. 16178 din 13.07.2009; Procesele verbale de punere în posesie nr. 805 din 10.10.2017, nr. 797 din 14.07.2017 și nr. 6379 din 04.12.2007.

Suprafața inclusă în amenajament este de 2057,8 ha este cuprinsă în trei unități de producție, a făcut parte din O.S. Turda (U.P. III Bocu), O.S. Gilău (U.P. III Râșca și U.P. IV Căpuș), O.S. Cluj (U.P. II Faget Chinteni) și din pășunea împădurită aparținând municipiului Cluj Napoca (50,9 ha - fond forestier proprietate privată) și are ca folosințe: păduri și terenuri destinate împăduririi sau reimpăduririi - 2030,8 ha din care terenuri de reimpădurit - 2,9 ha, terenuri afectate gospodăririi silvice - 1,7 ha, terenuri neproductive - 6,0 ha și terenuri scoase temporar din fondul forestier - 19,3 ha (ocupatii și litigii - 19,3 ha).

- Suprafața încadrată în grupa I funcțională este de 1028,7 ha;

- Suprafața încadrată în grupa a II a funcțională este de 1002,1 ha.

- Structura fondului forestier (date medii):

compoziție: 29GO 28MO 24FA 8CA 2ME 1PIN 1BR 2DR 4DT 1DM; vârsta medie: 68 ani; volumul la ha: 272 m<sup>3</sup>; consistența medie: 0,84; clasa de producție medie: III.1; indicele de creștere curentă: 6,9 m<sup>3</sup>/an/ha; fond lemnos total: 553178m<sup>3</sup>.

Procesul de producție s-a organizat în următoarele subunități de gospodărire:

S.U.P. A - Codru regulat - sortimente obișnuite: .....1765,1 ha;

S.U.P. K - Rezervații de semințe: .....92,5 ha;

S.U.P. M - Păduri supuse regimului de conservare deosebită: .....170,3 ha.


Bazele de amenajare:

- regim: codru;

- compoziția țel: corespunzătoare tipului natural fundamental de pădure pentru arborețele exploatabile și compoziția țel la exploatabilitate pentru celelalte arborețe;

- tratamente: tăieri progresive, tăieri succesive și tăieri rase;

CONFÖRM CU  
ORIGINALUL



- exploatabilitatea; de protecție pentru arboretele încadrate în grupa I funcțională și tehnică pentru arboretele încadrate în grupa a II a funcțională;
- ciclu: Ș.U.P. A – 110 ani.

Posibilitatea:

- Posibilitatea de produse principale: 3090 m<sup>3</sup>/an;
- Volum de recoltat din produse secundare: 3138 m<sup>3</sup>/an, din care rărituri 3055 m<sup>3</sup>/an;
- Volum maxim posibil de extras prin lucrări de conservare: 157 m<sup>3</sup>/an.

Lucrări prevăzute în deceniul în curs:

- asigurarea regenerării naturale: 185,8 ha;
- îngrijirea culturilor tinere: 54,4 ha;
- degajări: - ;
- curățiri: 64,4 ha, 836 m<sup>3</sup>;
- rărituri: 1142,2 ha, 30546 m<sup>3</sup>;
- tăieri de regenerare: 196,1 ha, 30897 m<sup>3</sup>, din care:
  - tăieri progresive: 153,6 ha, 16158 m<sup>3</sup>;
  - tăieri succesive: 25,3 ha, 8286 m<sup>3</sup>;
  - tăieri rase: 17,2 ha, 6453 m<sup>3</sup>;
- tăieri de igienă: 613,3 ha, 5488 m<sup>3</sup>;
- lucrări de conservare: 50,6 ha, 1573 m<sup>3</sup>;
- împăduriri: 56,3 ha.

4. Concluzii rezultate:

Se propune avizarea favorabilă a amenajamentului silvic al fondului forestier, proprietate publică și privată aparținând Municipiului Cluj Napoca (Unitatea de Producție I Băișoara, Unitatea de Producție III Gilău și Unitatea de Producție IV Cluj Napoca), județul Cluj. Beneficiarul are obligația de a parcurge procedura legală de avizare de mediu, conform H.G. 1076/2004 privind stabilirea procedurii de realizare a evaluării de mediu pentru planuri și programe.

5. Comisia:


**AVIZEAZĂ FAVORABIL**

Amenajamentul silvic al fondului forestier proprietate publică și privată aparținând Municipiului Cluj Napoca (Unitatea de Producție I Băișoara, Unitatea de Producție III Gilău și Unitatea de Producție IV Cluj Napoca), județul Cluj

6. Difuzarea prezentului aviz către toți factorii interesați, se va face prin grija secretariatului CTAS din minister.

Președinte CTAS,  
Secretar de Stat

Daniel – Constantin COROAMĂ





OCOLUL SILVICI GILĂU  
U.P. III GILĂU  
U.2 49A  
SUPRAFATA: 10,80 ha  
16.01.2024

*Dr. Ing. Vasile*



OCOLUL SILVIC GIŁĂU

U.P. III GIŁĂU

U.a. 49A

SUPRAFAȚA: 10,80 ha

16.01.2024

*Amarius*






OCOLUL SILVIC GIŁĂU  
L.P. III GIŁĂU  
U.2 49B  
SUPRAFATĂ: 2,10 ha  
18.01.2024

*Anguș*



OCOLUL SILVIC GILĂU  
U.P. III GILĂU  
U.O. 49B  
SUPRAFAȚĂ: 2,10 ha  
16.01.2024





OCOLUL SILVIC GILĂU  
U.P. III GILĂU  
u.a. 49 B  
SUPRAFAȚA: 2,10 ha  
18.01.2024

*U. Măgureș*



OCOLUL SILVIC GILĂU

U.P. III GILĂU

u.a. 49A

SUPRAFATA: 0,50 ha


16-01-2024

*U. Nagy*






OCOLUL SILVIC GILĂU  
U.P. III GILĂU  
U-a 49 A  
SUPRAFAȚA: 0,50 ha  
16.01.2024





OCOLUL SILVIC GILĂU  
U.P. III GILĂU  
U.a. 49A  
SUPRAFAȚĂ: 0,50 ha  
16.01.2024





OCOLUL SILVIC GILĂU  
U.P. III GILĂU  
U.a 49A  
SUPRAFAȚA: 10,80 ha  
16.01. 2024

*Amqueres*

