



Nr. 9576 din 21.12.2023

CATRE,
GARDA FORESTIERA CLUJ,

În conformitate prevederile O.M. nr.767 din 23.08.2018, va notificam cu privire la constituirea actului de punere în valoare de produse accidentale, după cum urmează :

1.Date privind APV ;

- Numar **2300123806810**
- Denumire : **1357 FÂNĂCIOARE**
- UP.I **Lechinta**, u.a. **18A** .
- Suprafata **8,5** ha,
- Volum **16,02** mc,
- Proprietar **Comuna Lechinta**,
- Natura produsului **Accidentale I**,
- Suprafata ce necesita a fi împadurita : **nu este necesara împadurirea**,
- Factorii destabilizatori care au afectat arboretul: **DOBORATURI DE VANT**
- Numar si data contract de administrare : **5529/18.11.2016**
- Numarul si data documentului care atesta proprietatea : **TP nr. 21001 din 15.08.2006** .

2.NU face obiectul depasirii posibilitatii stabilita prin amenajamentul silvic ,

3.NU face obiectul modificarii prevederilor amenajamentului ,

4.NU provine din arborete situate în proprietati mai mici de 10 ha neamenajate,

5.Arboretul NU ESTE este situat în afara arealului ,

6.Arboretul NU ESTE cuprins în arii naturale protejate .

Anexam prezentei urmatoarele :

- copii după :- AVIZ C.T.A.S. nr.15 din 07.02.2018,
 - Ordin nr.230/02.03.2018
 - descrierea parcelara .
 - fotografii relevante care dovedesc existenta factorilor destabilizatori .

Cu stima .

SEF OCOL,

ING.DEMIAN ADRIAN

RESPONSABIL F.F.,


ING.EMRICH OCTAVIAN





ACT DE PUNERE ÎN VALOARE NR. 2300123806810


Unitate de Producție: I - Lechința
Denumire A.P.V: 1357 FÂNĂCIOARE


Suprafață totală act - (ha): 8.5 Tratament: T. PRODUSE ACCIDENTALE I Natura Produsului: PRODUSE ACCIDENTALE Tehnologia de Exploatare: TRUNCHIURI SI CATARGE Data inventarierii: 09.11.2023 Anul exploatării: 2023 Procedeeul de inventariere: FIR CU FIR Ciocan forma CIRCULARĂ nr.: BN0707 Accesibilitate: 0-250										Informații privind N.T.S.M.				Grupa de specii	Nr. de arbori	Volum				
Stâncării pe - (ha): Arbori putregăioși - (buc): cu un volum de - (mc): Iescării - (buc): 7 cu un volum de - (mc): 0.64										Rășinoase FAG Quercinee Diverse tari Diverse moi		12 133	2.73 13.29							
TOTAL:										145		16.02								
Specia	SORTARE DIMENSIONALĂ							Lemn lucru	Coajă	Lemn de foc		Volum brut								
	G1	G2	G3	M1	M2	M3	LS			Total	VF									
GORUN (L)		0.06		0.02	0.24	0.33	0.15	0.80	0.17	1.76	0.21	2.73								
CARPEN				0.22	0.58	1.66	2.25	4.71	0.51	6.91	1.19	12.13								
CIREȘ					0.13	0.13	0.08	0.34	0.05	0.77	0.09	1.16								
TOTAL		0.06		0.24	0.95	2.12	2.48	5.85	0.73	9.44	1.49	16.02								
U.A.	Suprafață (ha)				Vârsta ani	Panta G	Semințis utilizabil					Total volum brut								
	Par cursă	UA					%	S. tot	Compoziție				H.							
18 A	8.50	10.10			85	20.00							16.02							
U.A.	GO (L)	CA	CI	Volum																
18 A	2.73	12.13	1.16	16.02																
Total	2.73	12.13	1.16	16.02																
U.A.	Specia	Diametre		Înălțimi		Vârsta	Vol. arb.	Nr. arb.	Crestere	Sortare dimensională							Coajă	Lemn foc		Volum brut
		dt	dcg	ht	hc					G1	G2	G3	M1	M2	M3	LS		Total	VF	
18 A	GO (L)	18.60	18.60	15.40	15.40	85	0.26	12			0.06		0.02	0.24	0.33	0.15	0.17	1.76	0.21	2.73
	CA	13.12	14.13	12.39	12.39	85	0.10	125					0.22	0.58	1.66	2.25	0.51	6.91	1.19	12.13
	CI	14.86	14.86	13.71	13.71	85	0.13	8					0.13	0.13	0.08	0.05	0.77	0.09	1.16	
Total U.A.: 18 A								145			0.06		0.24	0.95	2.12	2.48	0.73	9.44	1.49	16.02
Total General U.A.								145			0.06		0.24	0.95	2.12	2.48	0.73	9.44	1.49	16.02

Șef Ocol,  DEMIAN GRIGORE ADRIAN

Întocmit, 

Birou Fond Forestier, 

Verificat, 



Proces-verbal de verificare

Încheiat astăzi 21.12.2023

Subsemnatul, ing. Emrich Octavian, având funcția de ing. I.F., în calitate de persoană desemnată cu verificarea lucrărilor de punere în valoare, în prezența:

1. ing. Sherman George, în calitate de conducător al lucrărilor de teren la evaluarea masei lemnoase;
2. ing. Emrich Octavian, în calitate de persoană care a efectuat lucrările de birou și de elaborare/introducere în SUMAL a actului de punere în valoare în stadiul „CULES”; și
3. Som Felian Constantin, în calitate de titular al cantonului silvic Vermez, am procedat la verificarea lucrărilor de evaluare a masei lemnoase din U.P. Lechiuto u.a. BA, natura produselor Acc, felul tăierii Acc I.

(Constatări:

B. VERIFICAREA LUCRĂRILOR DE BIROU

1. Încadrarea în prevederile amenajamentului silvic
Natura tăierii și volumul de extras (intensitatea tăierii) se încadrează în prevederile amenajamentului silvic:
 DA (semnătura persoanei desemnate cu verificarea lucrărilor)
 NU, cu următoarea argumentație (semnătura persoanei desemnate cu verificarea lucrărilor)
 - a) corelația între carnetul de inventariere și actul de punere în valoare, în privința numărului de arbori pe specii;
 - b) corelația între elementele dendrometrice medii pe specii consemnate în fișele de calcul ale acestora și cele utilizate la calculul actului de punere în valoare;
 - c) informațiile necesare completării tuturor rubricilor din actul de punere în valoare.
2. Există corelație între carnetul de inventariere și actul de punere în valoare în stadiul „CULES”, în privința unităților amenajistice în care s-a efectuat lucrarea:
 DA (semnătura persoanei desemnate cu verificarea lucrărilor)
 NU, cu următoarea argumentație (semnătura persoanei desemnate cu verificarea lucrărilor)
3. Există corelație între datele primare (carnetul de inventariere și fișele de despuiere, pe specii, categorii de diametre și clase de calitate) și actul de punere în valoare în stadiul „CULES”, în privința numărului de arbori:
 DA (semnătura persoanei desemnate cu verificarea lucrărilor)
 NU, cu următoarea argumentație (semnătura persoanei desemnate cu verificarea lucrărilor)
4. Există corelație între înălțimile medii pe specii determinate în teren (consemnate în fișele de calcul) și cele utilizate la calculul actului de punere în valoare:
 DA (semnătura persoanei desemnate cu verificarea lucrărilor)
 NU, cu următoarea argumentație (semnătura persoanei desemnate cu verificarea lucrărilor)
5. Au fost introduse în aplicația de calcul actul de punere în valoare, celelalte informații referitoare la evaluare (nr. dispozitiv special de marcat cu amprentă circulară și/sau pătrată, informații NTSM etc.):
 DA (semnătura persoanei desemnate cu verificarea lucrărilor)
 NU, cu următoarea argumentație (semnătura persoanei desemnate cu verificarea lucrărilor)

Concluzii se propune aprobarea.

În urma verificării lucrărilor de evaluare a masei lemnoase

SE PROPUNE:

1. Aprobarea actului de punere în valoare (semnătura persoanei desemnate cu verificarea lucrărilor)
2. Refacerea parțială a lucrărilor constând în (semnătura persoanei desemnate cu verificarea lucrărilor)
3. Anularea lucrărilor de inventariere (semnătura persoanei desemnate cu verificarea lucrărilor)

Participanți la verificarea lucrărilor de evaluare:

1. ing. Emrich Octavian nume, prenume, funcția și semnătura
2. ing. Sherman George nume, prenume, funcția și semnătura

* Completarea este facultativă.

Som Felian Constantin

cu disp. nr.
DA (semnătura)
NU (semnătura)

MINISTERUL APELOR ȘI PĂDURILOR



ORDIN

Nr...230.../...02.03.2018

pentru aprobarea amenajamentului silvic al fondului forestier proprietate publică și privată aparținând comunei Lechința, Unitatea de Producție I Lechința, județul Bistrița - Năsăud

Având în vedere Referatul de aprobare nr. 143153/15.02.2018 al Direcției Politici și Strategii în Silvicultură,

În conformitate cu Avizul Comisiei tehnice de avizare pentru silvicultură din Ministerul Apelor și Pădurilor nr. 15/07.02.2018 și ținând cont de adresa Agenției pentru Protecția Mediului Bistrița - Năsăud nr. 2714/13.03.2017,

În temeiul prevederilor art. 22 alin. (1) din Legea nr. 46/2008 – Codul silvic, republicată, cu modificările și completările ulterioare, precum și ale art. 13 alin. (5) din Hotărârea Guvernului nr. 20/2017 privind organizarea și funcționarea Ministerului Apelor și Pădurilor, cu modificările și completările ulterioare,

ministrul apelor și pădurilor emite următorul

ORDIN:

Art. 1. – Se aprobă amenajamentul silvic al fondului forestier proprietate publică și privată aparținând comunei Lechința, Unitatea de Producție I Lechința, județul Bistrița – Năsăud.

Art. 2. – Direcția Politici și Strategii în Silvicultură din cadrul Ministerului Apelor și Pădurilor transmite prezentul ordin Primăriei comunei Lechința, județul Bistrița - Năsăud, care răspunde de aplicarea și respectarea prevederilor acestuia.

Art. 3. – Prezentul ordin s-a întocmit în 3 exemplare, două pentru emitent, iar al treilea pentru Primăria comunei Lechința, județul Bistrița – Năsăud.

MINISTRU

Ioan DENES



MINISTERUL APELOR ȘI PĂDURILOR

Comisia tehnică de avizare pentru silvicultură

AVIZ CTAS nr. 15 din 07.02.2018

pentru amenajamentul silvic al fondului forestier proprietate publică și privată aparținând comunei Lechința, Unitatea de Producție I Lechința, județul Bistrița - Năsăud

1. Au participat la sedința de avizare:

Președinte de sedință: Dănuț Iacob

Membri CTAS: Ilie Mihalache, Dan Achim, Ciprian Bădescu, Florin Achim, Ștefan Tamaș, Constantin Banu, Cristea Ioan, Ferkó Jenő, Marian Drăgoi, Gheorghe Gheorghiuță, Macău Cristian, Cristea Marius

2. Din analiza făcută în cadrul ședinței de avizare a rezultat:

- amenajamentul silvic al fondului forestier, proprietate publică și privată aparținând comunei Lechința, Unitatea de Producție I Lechința, județul Bistrița - Năsăud, s-a elaborat de S.C. Passilva Proiect SRL Huși, șef proiect ing. Ceornea Ciprian, expert CTAP ing. Liviu Filip.

- amenajamentul silvic al fondului forestier, proprietate publică și privată aparținând comunei Lechința, Unitatea de Producție I Lechința, județul Bistrița - Năsăud, a fost avizat cu procesul verbal CTAP nr. 21 din 30.10.2017, recepționat de beneficiar și verificat de Garda Forestieră Cluj.

- perioada de aplicare a amenajamentului silvic al fondului forestier, proprietate publică și privată aparținând comunei Lechința, Unitatea de Producție I Lechința, județul Bistrița - Năsăud este 01.01.2017 - 31.12.2026.

3. Cu ocazia examinării amenajamentului, Comisia a constatat următoarele:

Documentele privind proprietatea: Titlul de proprietate nr. 21001 din 15.08.2006 și Decizia prefectului nr. 360 din 15.11.1991.

Suprafața inclusă în amenajament este de 1149,71 ha, a făcut parte din O.S.E. Lechința (U.P. I Chiraleș, U.P. IV Archiud, U.P. V Matei și U.P. VII Chiochiș) - fond forestier proprietate publică (1116,91 ha) și din pășunea împădurită aparținând comunei Lechința - fond forestier proprietate privată (32,80 ha) și are ca folosințe: păduri și terenuri destinate împăduririi sau reîmpăduririi - 1149,21 ha din care terenuri de reîmpădurit - 2,90 ha, terenuri afectate gospodăririi silvice - 0,50 ha.

- Suprafața încadrată în grupa I funcțională este de 34,60 ha;

- Suprafața încadrată în grupa a II a funcțională este de 1114,61 ha.

- Structura fondului forestier (date medii):

compoziție: 44GO 34CA 4FA 2PI 2MO 2SC 2FR 2PLT 7DT 1DM, vârsta medie: 64 ani, volumul la ha: 193 mc/ha; consistența medie: 0,85, clasa de producție medie: 2,9, indicele de creștere curentă: 5,4 mc/an/ha; fond lemnos total: 221156 mc.

Procesul de producție s-a organizat în următoarele subunități de gospodărire:

S.U.P. A - Codru regulat - sortimente obișnuite:1111,71 ha;

S.U.P. K - Rezervații de semințe:25,80 ha;

S.U.P. M - Păduri supuse regimului de conservare deosebită:8,80 ha;

Bazele de amenajare:

- regim: codru; crâng pentru salcâmete;

- compoziția țel: corespunzătoare tipului natural fundamental de pădure pentru arboretele exploatabile și compoziția țel la exploatabilitate pentru celelalte arborete;

- tratamente: tăieri progresive și tăieri rase;

- exploatabilitatea: de protecție pentru arboretele încadrate în grupa I funcțională și tehnică pentru arboretele încadrate în grupa a II a funcțională;

- ciclu: S.U.P. A - 110 ani.



Posibilitatea:

- Posibilitatea de produse principale: 3120 m³/an;
- Volum de recoltat din produse secundare: 1346 m³/an, din care rărituri 1244 m³/an;
- Volum maxim posibil de extras prin lucrări de conservare: 61 m³/an.

Lucrări prevăzute în deceniul în curs:

- asigurarea regenerării naturale: 145,78 ha;
- îngrijirea culturilor tinere: 113,50 ha;
- degajări: 22,41 ha;
- curățiri: 170,52 ha, 1017 m³;
- rărituri: 738,05 ha, 12440 m³;
- tăieri de regenerare: 212,53 ha, 31200 m³, din care:
 - tăieri progresive: 143,71 ha, 19168 m³;
 - tăieri rase: 68,82 ha, 12032 m³.
- tăieri de igienă: 260,40 ha, 2251 m³;
- lucrări de conservare: 8,40 ha, 614 m³;
- împăduriri: 116,25 ha.

4. Concluzii rezultate:

Se propune avizarea favorabilă a amenajamentului silvic al fondului forestier, proprietate publică și privată aparținând comunei Lechința, Unitatea de Producție I Lechința, județul Bistrița - Năsăud. Beneficiarul are obligația de a parcurge procedura legală de avizare de mediu, conform H.G. 1076/2004 privind stabilirea procedurii de realizare a evaluării de mediu pentru planuri și programe.

5. Comisia:


AVIZEAZĂ FAVORABIL

Amenajamentul silvic al fondului forestier, proprietate publică și privată aparținând comunei Lechința, Unitatea de Producție I Lechința, județul Bistrița - Năsăud

6. Difuzarea prezentului aviz către toți factorii interesați se va face prin grija secretariatului CTAS din minister.

**Președinte CTAS,
Secretar de Stat**

Istrate ȘTEȚCO



REGIA AUTONOMĂ OCOLUL SILVIC
VALEA ȘIEULUI R.A.
BIS 177A, Aleea Jupiter Nr. 2
8467 08.11.2023

08.11.2023
Fond Forestier

Ocolul Silvic Valea Sieului RA

Districtul nr. III - Seclereto

Raport nr. 1651 / 06 XI 2023.

Catre,

Ocolul Silvic Valea Sieului

Subsemnatul Prima Ghiorghie, -sef district
nr. III - Seclereto, prin prezenta va înaintam raportul padurarului
Ioan Filipescu cu privire la existenta de produse
accidentale si/sau de igiena in cuprinsul UP/UB: 1 - Seclereto,
ua: 1RA.

Mentionez ca am verificat pe teren cele raportate si confirm existenta de produse
accidentale si/sau de igiena in volum de cca. 35 mc.

In consecinta propunem marcarea si punerea in valoare a masei lemnoase
respective.

Sef district





O.S.VALEA ȘIEULUI R.A., UP I Lechința, ua 18A, accidentale I pe 8,5 ha cu 16,02 mc, proprietate a comunei Lechința .

ȘEF OCOL,
Ing.Demian Adrian





O.S.VALEA ȘIEULUI R.A., UP I Lechința, ua 18A, accidentale I pe 8,5 ha cu 16,02 mc, proprietate a comunei Lechința .

ȘEF OCOL,

Ing.Demian Adrian





O.S.VALEA ȘIEULUI R.A., UP I Lechința, ua 18A, accidentale I pe 8,5 ha cu 16,02 mc, proprietate a comunei Lechința .

ȘEF OCOL,
Ing.Demian Adrian






O.S.VALEA ȘIEULUI R.A., UP I Lechința, ua 18A, accidentale I pe 8,5 ha cu 16,02 mc, proprietate a comunei Lechința .

ȘEF OCOL,
Ing.Demian Adrian





O.S.VALEA ȘIEULUI R.A., UP I Lechința, ua 18A, accidentale I pe 8,5 ha cu 16,02 mc, proprietate a comunei Lechința .

ȘEF OCOL,
Ing.Demian Adrian

