



Contează pentru viitor!

REGIA NAȚIONALĂ A PĂDURILOR – ROMSILVA
DIRECȚIA SILVICĂ CLUJ – OCOLUL SILVIC SOMEȘUL RECE

Str. Principala, Nr. 178, Loc. Gilău, Jud. Cluj; Cod poștal 407310;
ONRC: J40/450/1991; CUI: RO1590120;
Telefon: 0264371649; Fax: 0264371649;
E-mail: srece@cluj.rosilva.ro; Pagina web: www.rosilva.ro;

Nr. 4454 /TFR/ 06.12.2023

NOTIFICARE

În conformitate cu prevederile O.M. nr. 767/2018, vă semnalăm faptul că pe suprafața de pădure proprietate publică a statului, administrată de Ocolul Silvic Someșul Rece, în U.P. III Izvoarele Someșului Rece, u.a. 116, 117A, 119A au fost puse în valoare produse accidentale, accidentale I, arbori uscați atacați de ipide, constituindu-se partida 2300194500850 – 532 Rotundu Letoase Ram. 3 , în volum de 505.93 mc, pe o suprafață de 51.0 ha.

Anexăm la prezenta notificare următoarele :

- actul de punere în valoare, în faza VERIFICAT;
- schița parchetului;
- copie descriere parcelara;
- copie Proces-verbal de verificare APV;
- copie Aviz C.T.A.S. nr. 1039/13.12.2016;
- copie O.M. nr. 255/03.04.2017;
- fotografii din suprafața afectată;

Precizăm de asemenea următoarele:

- prin extragerea acestor produse accidentale nu se depășește posibilitatea anuală de produse principale, cumulată de la intrarea în vigoare a amenajamentului silvic (2016-2025);
- nu se depășește posibilitatea decenală de produse principale prevăzută în amenajamentul silvic;
- nu este necesară modificarea prevederilor amenajamentului silvic;
- o parte din unitățile amenajistice în care s-a făcut punerea în valoare fac parte din aria naturală protejată.

Sef ocol,

Ing. Todea Florin Remus

CDI/CDI/2 ex.




ACT DE PUNERE ÎN VALOARE NR. 2300194500850


Unitate de Producție: III - Izvoarele Someșului
 Denumire A.P.V: 532 Rotundu Letoase Ram. 3

Suprafață totală act - (ha): 51.0 Tratament: T. PRODUSE ACCIDENTALE I Natura Produsului: PRODUSE ACCIDENTALE Tehnologia de Exploatare: TRUNCHIURI SI CATARGE Data inventarierii: 16.10.2023 Anul exploatării: 2023 Procedul de inventariere: FIR CU FIR Ciocan forma CIRCULARĂ nr.: CJ0505 Accesibilitate: 501-1000		Informații privind N.T.S.M.				Grupa de specii	Nr. de arbori	Volum												
		Stâncării pe - (ha): Arbori putregăioși - (buc): 59 cu un volum de - (mc): 10.65 Iescării - (buc): cu un volum de - (mc):				Rășinoase FAG Quercinee Diverse tari Diverse moi	1891	505.93												
						Total:	1891	505.93												
Specia		SORTARE DIMENSIONALĂ							Lemn lucru	Coajă	Lemn de foc		Volum brut							
		G1	G2	G3	M1	M2	M3	LS			Total	VF								
MOLID		0.60	15.89	46.07	92.50	30.84		11.06	196.96	24.05	284.92	0.45	505.93							
TOTAL		0.60	15.89	46.07	92.50	30.84		11.06	196.96	24.05	284.92	0.45	505.93							
U.A.	Suprafață (ha)		Vârsta ani	Panta G	Semințis utilizabil							Total volum brut								
	Par cursă	UA			%	S. tot	Compoziție				H.									
116	15.00	33.82	53	10.00						0			187.95							
117 A	15.50	33.65	53	10.00						0			189.20							
119 A	20.50	46.85	53	12.00						0			128.78							
U.A.	MO	Volum																		
116		187.95	187.95																	
117 A		189.20	189.20																	
119 A		128.78	128.78																	
Total		505.93	505.93																	
U.A.	Specia	Diametre		Înălțimi		Vârsta	Vol. arb	Nr. arb	Creștere	Sortare dimensională							Coajă	Lemn foc		Volum brut
		dt	dcg	ht	hc					G1	G2	G3	M1	M2	M3	LS		Total	VF	
116	MO	18.68	20.94	18.41	18.41	53	0.27	707		5.80	17.36	33.88	11.59		4.43	8.96	105.93	0.19	187.95	
Total U.A.: 116								707		5.80	17.36	33.88	11.59		4.43	8.96	105.93	0.19	187.95	
117 A	MO	18.74	19.70	17.10	17.10	53	0.25	752		4.68	15.64	36.51	12.07		4.22	8.99	107.09	0.18	189.20	
Total U.A.: 117 A								752		4.68	15.64	36.51	12.07		4.22	8.99	107.09	0.18	189.20	
119 A	MO	19.72	20.33	18.33	18.33	53	0.30	432		0.60	5.41	13.07	22.11	7.18	2.41	6.10	71.90	0.08	128.78	
Total U.A.: 119 A								432		0.60	5.41	13.07	22.11	7.18	2.41	6.10	71.90	0.08	128.78	
Total General U.A.								1891		0.60	15.89	46.07	92.50	30.84		11.06	24.05	284.92	0.45	505.93

Șef Ocol,
 Todea Florin Romus


Întocmit,


Birou Fond Forestier,


Verificat,


05.12.2023
D. Popescu
hoalea

Proces-verbal de verificare

Încheiat astăzi,

Subsemnatul Condrea Daniel, având funcția de inginer silvic, în calitate de persoană desemnată cu verificarea lucrărilor de punere în valoare, în prezența:

- 1 Teh. Toader Nicolae, în calitate de conducător al lucrărilor de teren la evaluarea masei lemnoase;
 - 2 Ing. Condrea Daniel, în calitate de persoană care a efectuat lucrările de birou și de elaborare/introducere în SUMAL a actului de punere în valoare în stadiul "CULES"; și
 - 3 Pad. Toader Alexandru, în calitate de titular al cantonului silvic: 7 Rotundu
- am procedat la verificarea lucrărilor de evaluare a masei lemnoase din
U.P. III IZVOARELE SOMESULUI RECE u.a.: 116, 117A, 119A
natura produselor: Accidentale felul taierii: Accidentale I

Constatări:

B. Verificarea lucrărilor de birou

1. Încadrarea în prevederile amenajamentului silvic

Natura tăierii și volumul de extras (intensitatea tăierii) se încadrează în prevederile amenajamentului silvic:

DA (semnătura persoanei desemnate cu verificarea lucrărilor)

NU, cu următoarea argumentație (semnătura persoanei desemnate cu verificarea lucrărilor)

- a) corelația între carnetul de inventariere și actul de punere în valoare, în privința numărului de arbori pe specii;
- b) corelația între elementele dendrometrice medii pe specii consemnate în fișele de calcul ale acestora și cele utilizate la calculul actului de punere în valoare;
- c) informațiile necesare completării tuturor rubricilor din actul de punere în valoare.

2. Există corelație între carnetul de inventariere și actul de punere în valoare în stadiul "CULES", în privința unităților amenajistice în care s-a efectuat lucrarea:

DA (semnătura persoanei desemnate cu verificarea lucrărilor)

NU, cu următoarea argumentație (semnătura persoanei desemnate cu verificarea lucrărilor)

3. Există corelație între datele primare (carnetul de inventariere și fișele de despuiere, pe specii, categorii de diametre și clase de calitate) și actul de punere în valoare în stadiul "CULES", în privința numărului de arbori:

DA (semnătura persoanei desemnate cu verificarea lucrărilor)

NU, cu următoarea argumentație (semnătura persoanei desemnate cu verificarea lucrărilor)

4. Există corelație între înălțimile medii pe specii determinate în teren (consemnate în fișele de calcul) și cele utilizate la calculul actului de punere în valoare:

DA (semnătura persoanei desemnate cu verificarea lucrărilor)

NU, cu următoarea argumentație (semnătura persoanei desemnate cu verificarea lucrărilor)

5. Au fost introduse în aplicația de calcul actul de punere în valoare, celelalte informații referitoare la evaluare (nr. dispozitiv special de marcat cu amprentă circulară și/sau pătrată, informații NTSM etc.):

DA (semnătura persoanei desemnate cu verificarea lucrărilor)

NU, cu următoarea argumentație (semnătura persoanei desemnate cu verificarea lucrărilor)

6. Concluzii

În urma verificării lucrărilor de evaluare a masei lemnoase

1. Aprobarea actului de punere în valoare (semnătura persoanei desemnate cu verificarea lucrărilor)

2. Refacerea parțială a lucrărilor constând în (semnătura persoanei desemnate cu verificarea lucrărilor)

3. Anularea lucrărilor de inventariere (semnătura persoanei desemnate cu verificarea lucrărilor)

Participanți la verificarea lucrărilor de evaluare:

1 Teh. Toader Nicolae (nume, prenume și semnătura)

2 Ing. Condrea Daniel (nume, prenume și semnătura)

3 Pad. Toader Alexandru (nume, prenume și semnătura)

DESCRIERE PARCELARA

DS:Cluj

OS:Someșul Rece

UP: 3

DESCRIEREA STATIONII SI ARBORETULUI													ELM	P	M	VAR	DM	HM	C	A	EL	PROVE	VI	DENS		V O L U M			CRES
																								ARB	P	GE	ANI	CM	
116 33.82 HA GF: 1 - 3F 1C SUP: M TS: 2520 TP: 1133 SOL: 4103 Versant ondulat EXPOZITIE: N INC: 10 G ALTITUDINE: 1500 - 1600 M LITIERA: intrerupta-subtire TIP FLORA: Vaccinium Artificial de prod. inf. relativ-echien COMP.ACTUALA: 7 MO 3 MO COMP.TEL: 10MO SORT: MO Gros,cherestea VARSTA EXPL.: SEM.UTIL: SUBARBORET: DATE COMPL.: Alte date complement. Inmlastinare sezoniera POL: ERZ: LUCRARI EXEC.: LUCRARI PROP.: T.IGIENA													MO	7	P	45	16	12	4		.3	NEC	N	0.49	103	3483	5.3		
													MO	3	IN	45	18	13	4	M	.3	RN	N	0.21	49	1657	2.3		
													TOTAL			45			4					0.7	152	5140	7.6		
117 A 33.65 HA GF: 1 - 3F 5M 1C SUP: M TS: 2520 TP: 1133 SOL: 4103 Versant ondulat EXPOZITIE: SV INC: 10 G ALTITUDINE: 1500 - 1600 M LITIERA: intrerupta-subtire TIP FLORA: Vaccinium Artificial de prod. inf. relativ-echien COMP.ACTUALA: 7 MO 3 MO COMP.TEL: 10MO SORT: MO Gros,cherestea VARSTA EXPL.: SEM.UTIL: SUBARBORET: DATE COMPL.: Alte date complement. Doborituri izolate Inmlast.-scurta durata POL: ERZ: LUCRARI EXEC.: LUCRARI PROP.: T.IGIENA													MO	7	P	45	14	12	4		.2	NEC	N	0.49	103	3466	5.3		
													MO	3	IN	45	16	13	4	M	.2	RN	N	0.21	49	1649	2.3		
													TOTAL			45			4					0.7	152	5115	7.6		
117 B 4.75 HA GF: 1 - 2I 3F 5M SUP: M TS: 2520 TP: 1133 SOL: 4103 Platou ondulat EXPOZITIE: SV INC: 7 G ALTITUDINE: 1600 M LITIERA: intrerupta-subtire TIP FLORA: Vaccinium Natural fundamental prod. inf. relativ-echien COMP.ACTUALA: 10 MO COMP.TEL: 8MO 2 AN SORT: MO Gros,cherestea VARSTA EXPL.: SEM.UTIL: 10MO SUBARBORET: DATE COMPL.: Doborituri frecvente Uscare mijlocie Alte date complement. Inmlastinare sezoniera POL: ERZ: LUCRARI EXEC.: 2012-T.produse accidentale 2016-Taieri de conservare LUCRARI PROP.: TAIERI DE CONSERVARE IMPADURIRI(fara T de reg) INGRIJIREA CULTURILOR,COMPL													MO	10	IN	110	24	15	5		.3	RN	S	0.10	26	124	0.4		
													TOTAL			110			5					0.1	26	124	0.4		
117 C 2.09 HA GF: 1 - 3F 5M 1C SUP: M TS: 2520 TP: 1133 SOL: 4103 Versant superior ondulat EXPOZITIE: S INC: 7 G ALTITUDINE: 1600 M LITIERA: intrerupta-subtire TIP FLORA: Vaccinium Artificial de prod. inf. relativ-echien COMP.ACTUALA: 10 MO COMP.TEL: 10MO SORT: MO Gros,cherestea VARSTA EXPL.: SEM.UTIL: SUBARBORET: DATE COMPL.: Alte date complement. Inmlast.-scurta durata POL: ERZ: LUCRARI EXEC.: LUCRARI PROP.: T.IGIENA													MO	10	P	35	12	9	4		.2	NEC	N	0.70	96	201	7.3		
													TOTAL			35			4					0.7	96	201	7.3		

DESCRIERE PARCELARA

DS:Cluj

OS:Someșul Rece





UP: 3

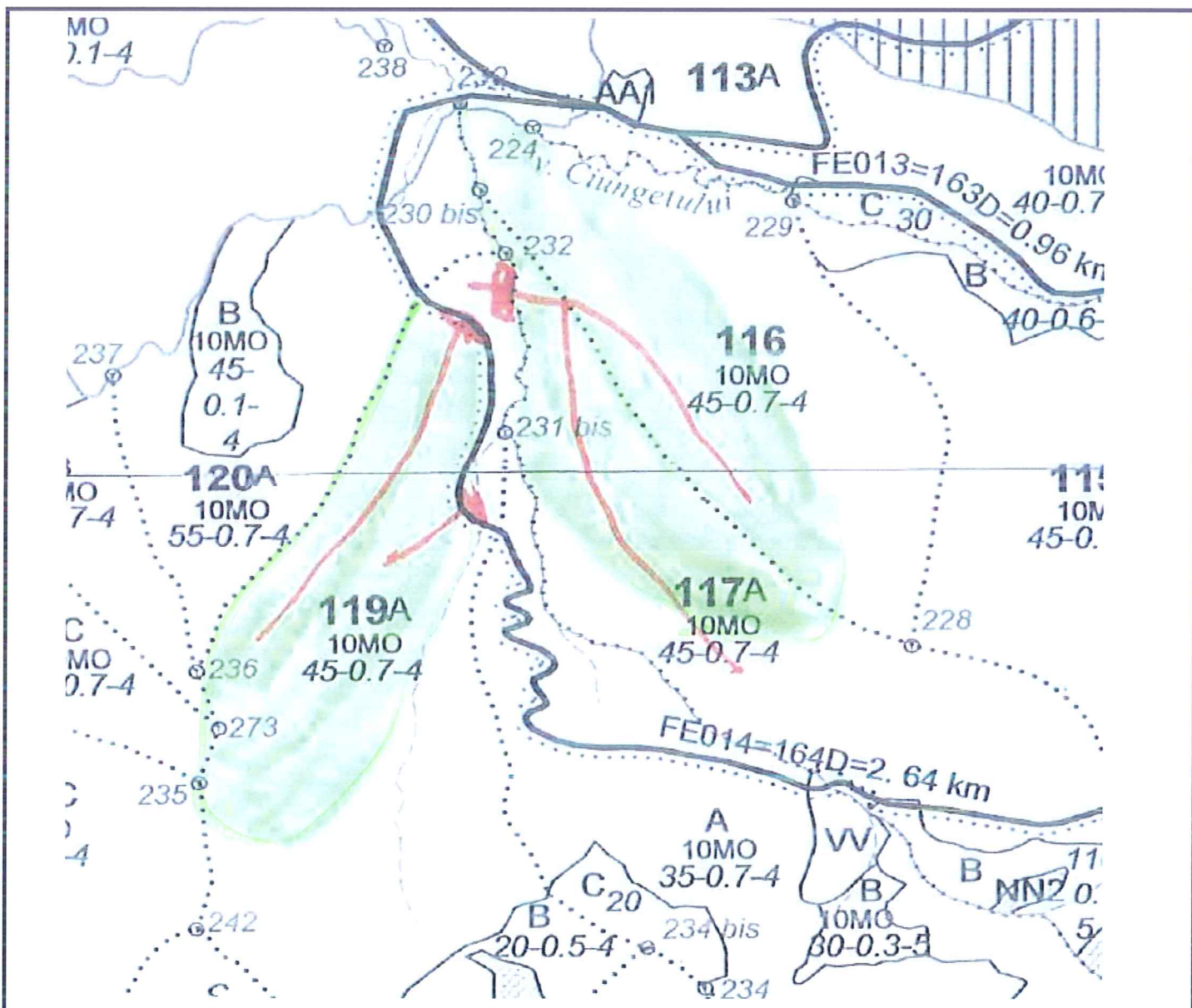
DESCRIEREA STATIONII SI ARBORETULUI																											
ELM	P	M	VAR	DM	HM	C	A	EL	PROVE	VI	DENS		V O L U M			CRES											
											ARB	RE	GE	ANI	CM		M	P	TEC	AG	NIENTA	TA	LI	CONS	MC/HA	MC/UA	MC/HA
118 C 2.96 HA GF: 1 - 3F 5M 1C SUP: M TS: 2520 TP: 1133 SOL: 4103 Platou plan EXPOZITIE: NE INC: 7 G ALTITUDINE: 1600 M LITIERA: intrerupta-subtire TIP FLORA: Vaccinium Natural fundamental prod. inf. relativ-plurien COMP.ACTUALA: 10 MO COMP.TEL: 8MO 2 AN SORT: MO Gros,cherestea VARSTA EXPL.: SEM.UTIL: SUBARBORET: DATE COMPL.: Alte date complement. Inmlastinare sezoniera POL: ERZ: LUCRARI EXEC.: 2016-T.produse accidentale LUCRARI PROP.: INGRIJIREA CULTURILOR,COMPL														10	IN	20	6	4	4			RN	N	0.60	19	56	3.2
TOTAL														20	4					0.6	19	56	3.2				
118 D 18.95 HA GF: 1 - 3F 5M 1C SUP: M TS: 2520 TP: 1133 SOL: 4103 Versant superior ondulat EXPOZITIE: NV INC: 6 G ALTITUDINE: 1600 M LITIERA: intrerupta-subtire TIP FLORA: Vaccinium Artificial de prod. inf. relativ-echien COMP.ACTUALA: 10 MO COMP.TEL: 8MO 2 AN SORT: MO Gros,cherestea VARSTA EXPL.: SEM.UTIL: 10MO SUBARBORET: DATE COMPL.: Alte date complement. Inmlastinare sezoniera Uscare puternica Doborituri frecvente POL: ERZ: LUCRARI EXEC.: 2007-T.igiene 2012-T.produse accidentale LUCRARI PROP.: TAIERI DE CONSERVARE IMPADURIRI(fara T de reg) INGRIJIREA CULTURILOR,COMPL														10	IN	110	28	16	5		.5	RN	N	0.10	23	436	0.4
TOTAL														110	5					0.1	23	436	0.4				
118 V 2.03 HA GF: SUP: TS: TP: SOL: Versant inferior plan EXPOZITIE: N INC: 7 G ALTITUDINE: 1600 M LITIERA: continua-groasa TIP FLORA: COMP.ACTUALA: COMP.TEL: SORT: MO Gros,cherestea VARSTA EXPL.: SEM.UTIL: SUBARBORET: DATE COMPL.: Alte date complement. POL: ERZ: LUCRARI EXEC.: LUCRARI PROP.:																											
TOTAL																											
119 A 46.85 HA GF: 1 - 3F 5M 1C SUP: M TS: 2520 TP: 1133 SOL: 4103 Versant ondulat EXPOZITIE: N INC: 12 G ALTITUDINE: 1500 - 1600 M LITIERA: lipsa TIP FLORA: Vaccinium Artificial de prod. inf. relativ-echien COMP.ACTUALA: 10 MO COMP.TEL: 10MO SORT: MO Gros,cherestea VARSTA EXPL.: SEM.UTIL: SUBARBORET: DATE COMPL.: Alte date complement. Inmlast-scurta durata POL: ERZ: LUCRARI EXEC.: 2011-T.igiene 2013-T.produse accidentale LUCRARI PROP.: T.IGIENA														10	P	45	14	12	4		.2	NEC	N	0.70	147	6887	7.6
TOTAL														45	4									0.7	147	6887	7.6

SCHITA PARCHETULUI 532 Rotundu Letoase Ram. 3
 SUMAL nr.: 2300194500850

COORDONATE GEOGRAFICE				AMPLASAMENT	
Parchet		Platforma		U.P.	III IZVOARELE SOMESULUI RECE
X (LONGITUDINE)	Y (LATITUDINE)	X (LONGITUDINE)	Y (LATITUDINE)		
23.093162	46.498442	23.088313	46.498693	u.a.	116
23.093344	46.494384			u.a.	117A
23.086616	46.494576			u.a.	119A

LEGENDA

-  Cale permanenta de transport
-  Drum tractor existent
-  Parchet
-  Platforma primara





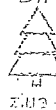


119A

MINISTERUL APELOR ȘI PĂDURILOR



ORDIN

REGIA NAȚIONALĂ A PĂDURILOR
DIRECȚIA SILVICĂ CLUJ-NAPOCA
REGISTRATURĂ

NR.

4

LUNA

04

AN

2017

Nr. 255 / 03.04.2017

pentru aprobarea amenajamentului silvic al fondului forestier proprietate publică a statului,
administrat de Ocolul Silvic Someșu Rece, Direcția Silvică Cluj

Având în vedere Referatul de aprobare nr. 65573/DI/06.03.2017 al Direcției Politici și Strategii în Silvicultură,

În conformitate cu Avizul Comisiei tehnice de avizare pentru silvicultură din Ministerul Mediului, Apelor și Pădurilor nr. 1039/13.12.2016 și ținând cont de Decizia etapei de încadrare nr. 6/25.01.2017 a Agenției pentru Protecția Mediului Cluj,

În baza Ordonanței de urgență a Guvernului nr. 1/2017 pentru stabilirea unor măsuri în domeniul administrației publice centrale și pentru modificarea și completarea unor acte normative,

În temeiul prevederilor art. 22 alin. (1) din Legea nr. 46/2008 – Codul silvic, republicată, cu modificările ulterioare, precum și ale art. 13 alin. (5) din Hotărârea Guvernului nr. 20/2017 privind organizarea și funcționarea Ministerului Apelor și Pădurilor,

ministrul apelor și pădurilor emite următorul

ORDIN:

Art. 1. – Se aprobă amenajamentul silvic al fondului forestier proprietate publică a statului, administrat de Ocolul Silvic Someșu Rece, Direcția Silvică Cluj.

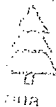
Art. 2. – Direcția Politici și Strategii în Silvicultură din cadrul Ministerului Apelor și Pădurilor transmite prezentul ordin Regiei Naționale a Pădurilor – Romsilva, care răspunde de aplicarea și respectarea prevederilor acestuia.

Art. 3. – Prezentul ordin s-a întocmit în 3 exemplare, două pentru emitent, iar al treilea pentru Regia Națională a Pădurilor – Romsilva.



MINISTERUL MEDIULUI, APELOR ȘI PĂDURILOR
Comisia tehnică de avizare pentru silvicultură

ROMANIA
ROMÂNIA NAȚIONALĂ A PĂDURILOR
DIRECȚIA SILVICĂ CLUJ-NAPOCA
REGISTRATURA



NR. 06

DATA

5/8

DATA

2017

AVIZ CTAS nr. 1039 din 13.12.2016

pentru amenajamentul silvic al fondului forestier proprietate publică a statului,
administrat de Ocolul Silvic Someșu Rece, Direcția Silvică Cluj

1. Au participat la ședința de avizare:

Președinte de ședință: Ilie Mihalache

Membri CTAS: Octavian Popescu, Florin Achim, Ramona Cherăscu – Zotta, Marian Tudoran, Banu Constantin, Cristea Ioan, Marcu Petre, Gheorghe Gheorghijă, Macău Cristian, Cristea Marius

2. Din analiza făcută în cadrul ședinței de avizare a rezultat:

Amenajamentul a fost întocmit și avizat de I.N.C.D.S. "Marin Drăcea" – Stațiunea Bistrița cu procesul verbal C.T.E. nr. 499 din 18.11.2016, șef proiect ing. Eugenia Tătar, expert CTAP ing. Valentin Rusu. Amenajamentul a fost recepționat de beneficiar.

Perioada de aplicare a amenajamentului silvic al fondului forestier proprietate publică a statului, administrat de Ocolul Silvic Someșu Rece este 01.01.2016 – 31.12.2025.

3. Cu ocazia examinării amenajamentului, Comisia a constatat următoarele:

Suprafața ocolului silvic este de 8904,00 ha, este cuprinsă în 4 unități de producție și are ca folosințe: păduri și terenuri destinate împăduririi sau reîmpăduririi – 8755,19 ha din care terenuri de reîmpădurit – 25,42 ha, terenuri afectate gospodăririi silvice – 104,05 ha, terenuri neproductive – 33,89 ha și terenuri scoase temporar din fondul forestier – 10,87 ha (transmise prin acte normative – 0,74 și ocupații și litigii – 10,13 ha);

– Suprafața încadrată în grupa I funcțională este de 6814,73 ha;

– Suprafața încadrată în grupa a II a funcțională este de 1940,46 ha;

– Structura fondului forestier (date medii):

compozitie: 74MO 16FA 3BR 2PAM 1ME 1LA 1CA 1DR 1DT ; vârsta medie: 54 ani;
volumul la ha: 137 m³; consistența medie: 0,59; clasa de producție medie: III.5, indicele de creștere curentă: 5,0 m³/an/ha; fond lemnos total: 1196358 m³.

Procesul de producție s-a organizat în următoarele subunități de gospodărire:

S.U.P. A – Codru regulat – sortimente obișnuite:.....5735,22 ha;
S.U.P. M – Păduri supuse regimului de conservare deosebită:.....2928,08 ha;
S.U.P. K – Rezervații de semințe:64,55 ha;
S.U.P. E – Păduri supuse regimului de ocrotire integrală.....1,92 ha.

Bazele de amenajare:

– regim: codru;

– compoziția țel: corespunzătoare tipului natural fundamental de pădure pentru arboretele exploatabile și compoziția țel la exploatabilitate pentru celelalte arborete;

– tratamente: tăieri progresive, tăieri succesive, tăieri rase;

– exploatabilitatea: de protecție pentru arboretele încadrate în grupa I funcțională și tehnică pentru arboretele încadrate în grupa a II a funcțională;

– ciclul: 100 ani, 110 ani – S.U.P. A.

Posibilitatea:

– Posibilitatea de produse principale: 6733 m³/an;

– Posibilitatea de produse secundare: 2238 m³/an, din care rărituri 2090 m³/an;

– Volum maxim posibil de extras prin lucrări de conservare: 3941 m³/an.

Lucrări prevăzute în deceniul în curs:

– asigurarea regenerării naturale: 1386,96 ha;

6.02.2017
ing. Ciușă
ing. Ioan
d.ș. Someșu R.

[Handwritten signature]

IV 35/2 2017

- îngrijirea culturilor tinere: 2483,23 ha;
- degajări: 16,34 ha;
- curățiri: 237,43 ha, 1483 m³;
- rărituri: 805,03 ha, 20898 m³;
- tăieri de regenerare: 1049,63 ha, 67334 m³, din care:
 - tăieri progresive: 1011,79 ha, 65206 m³;
 - tăieri succesive: 15,80 ha, 1027 m³;
 - tăieri rase: 22,04 ha, 1101 m³.
- tăieri de igienă: 3174,37 ha, 22599 m³;
- lucrări de conservare: 1079,03 ha, 39406 m³;
- împăduriri: 1922,29 ha.

Rețeaua de drumuri: 19,52 m/ha, care asigură o accesibilitate a pădurilor de 87%.

4. **Concluzii rezultate:** se propune avizarea favorabilă a amenajamentului silvic al fondului forestier proprietate publică a statului, administrat de Ocolul Silvic Someșu Rece, Direcția Silvică Cluj. Beneficiarul are obligația de a parcurge procedura legală de avizare de mediu, conform H.G. 1076/2004 privind stabilirea procedurii de realizare a evaluării de mediu pentru planuri și programe.

5. **Comisia:**

AVIZEAZĂ FAVORABIL

Amenajamentul silvic al fondului forestier proprietate publică a statului,
administrat de Ocolul Silvic Someșu Rece, Direcția Silvică Cluj

6. Difuzarea prezentului aviz către toți factorii interesați se va face prin grija secretariatului CTAS din minister.

Președinte CTAS,
Secretar de Stat

Erika STANCIU

