



Contează pentru viitor!

REGIA NAȚIONALĂ A PĂDURILOR – ROMSILVA
DIRECȚIA SILVICĂ CLUJ – OCOLUL SILVIC SOMESUL RECE

Str. Principala, Nr. 178, Loc. Gilău, Jud. Cluj; Cod poștal 407310;

ONRC: J40/450/1991; CUI: RO1590120;

Telefon: 0264371649; Fax: 0264371649;

E-mail: srece@cluj.rosilva.ro; Pagina web: www.rosilva.ro;

Nr. 4453 /TFR/ 06.12.2023

NOTIFICARE

În conformitate cu prevederile O.M. nr. 767/2018, vă semnalăm faptul că pe suprafața de pădure proprietate publică a statului, administrată de Ocolul Silvic Someșul Rece, în U.P. III Izvoarele Someșului Rece, u.a. 47A, 47C, 51A, 53B au fost puse în valoare produse accidentale, accidentale I, arbori uscați atacați de ipide, constituindu-se partida 2300194500840 - 531 Irisoara VI. Irisoara 2, în volum de 97.31 mc, pe o suprafață de 26.39 ha.

Anexăm la prezenta notificare următoarele :

- actul de punere în valoare, în faza VERIFICAT;
- schița parchetului;
- copie descriere parcelara;
- copie Proces-verbal de verificare APV;
- copie Aviz C.T.A.S. nr. 1039/13.12.2016;
- copie O.M. nr. 255/03.04.2017;
- fotografii din suprafața afectată;

Precizăm de asemenea următoarele:

- prin extragerea acestor produse accidentale nu se depășește posibilitatea anuală de produse principale, cumulată de la intrarea în vigoare a amenajamentului silvic (2016-2025);
- nu se depășește posibilitatea decenală de produse principale prevăzută în amenajamentul silvic;
- nu este necesară modificarea prevederilor amenajamentului silvic;
- unitățile amenajistice în care s-a făcut punerea în valoare fac parte din aria naturală protejată.

Sef ocol,

Ing. Todea Florin Remus

CDI/CDI/2 ex.



ACT DE PUNERE ÎN VALOARE NR. 2300194500840

Unitate de Producție: III - Izvoarele Someșului
Denumire A.P.V.: 531 Irisoara VI. Irisoara 2

Suprafață totală act - (ha): 26.39		Informații privind N.T.S.M.		Grupa de specii	Nr. de arbori	Volum													
Tratament: T. PRODUSE ACCIDENTALE I		Stâncării pe - (ha):		Rășinoase FAG Quercinee Diverse tari Diverse moi	339	97.31													
Natura Produsului: PRODUSE ACCIDENTALE		Arbori putregăioși - (buc): 11																	
Tehnologia de Exploatare: TRUNCHIURI SI CATARGE		cu un volum de - (mc): 3.03		Total:		97.31													
Data inventarierii: 23.10.2023		Iescării - (buc):																	
Anul exploatării: 2023		cu un volum de - (mc):																	
Procedeele de inventariere: FIR CU FIR																			
Ciocan forma CIRCULARĂ nr.: CJ0505																			
Accesibilitate: 251-500																			
Specia	SORTARE DIMENSIONALĂ							Lemn lucru	Coajă	Lemn de foc		Volum brut							
	G1	G2	G3	M1	M2	M3	LS			Total	VF								
MOLID	0.23	6.70	10.52	23.27	9.29		2.99	53.00	6.47	37.84	0.11	97.31							
TOTAL		0.23	6.70	10.52	23.27	9.29	2.99	53.00	6.47	37.84	0.11	97.31							
U.A.	Suprafață (ha)	Vârsta ani	Panta G	Semintș utilizabil				Compoziție	H.	Total volum brut									
				%	S. tot														
47 A	6.15	6.15	53	15.00				0		20.58									
47 C	2.88	2.88	73	15.00				0		28.61									
51 A	7.29	7.29	78	12.00				0		33.37									
53 B	10.07	10.07	83	20.00	6.07	60.28		10MO	0.20	14.75									
U.A.	MO	Volum																	
47 A	20.58	20.58																	
47 C	28.61	28.61																	
51 A	33.37	33.37																	
53 B	14.75	14.75																	
Total	97.31	97.31																	
U.A.	Specia	Diametre		Înălțimi		Vârsta	Vol. arb.	Nr. arb.	Creșt. ere	Sortare dimensională						Coajă	Lemn foc		Volum brut
		dt	dcg	ht	hc					G1	G2	G3	M1	M2	M3		LS	Total	
47 A	MO	17.40	17.73	18.20	18.20	53	0.24	86		0.85	1.47	5.35	2.48		0.79	1.38	8.26	0.04	20.58
Total U.A.: 47 A								86		0.85	1.47	5.35	2.48		0.79	1.38	8.26	0.04	20.58
47 C	MO	18.04	18.82	18.76	18.76	73	0.26	110		1.73	1.85	6.22	2.69		0.82	1.65	13.65	0.04	28.61
Total U.A.: 47 C								110		1.73	1.85	6.22	2.69		0.82	1.65	13.65	0.04	28.61
51 A	MO	19.84	19.88	20.25	20.25	78	0.34	98		0.23	3.07	5.38	8.83	3.01	1.01	2.57	9.27	0.02	33.37
Total U.A.: 51 A								98		0.23	3.07	5.38	8.83	3.01	1.01	2.57	9.27	0.02	33.37
53 B	MO	19.51	21.07	20.53	20.53	83	0.33	45		1.05	1.82	2.87	1.11		0.37	0.87	6.66	0.01	14.75
Total U.A.: 53 B								45		1.05	1.82	2.87	1.11		0.37	0.87	6.66	0.01	14.75
Total General U.A.								339		0.23	6.70	10.52	23.27	9.29	2.99	6.47	37.84	0.11	97.31

Șef Ocol,

Todea Florin Remus



Întocmit,

[Signature]

Birou Fond Forestier,

[Signature]

Verificat,

[Signature]

05.12.2023
D. J. J.
K. K.

Proces-verbal de verificare
Încheiat astăzi,

Subsemnatul Condrea Daniel , având funcția de inginer silvic, în calitate de persoană desemnată cu verificarea lucrărilor de punere în valoare, în prezența:

- 1 Teh. Toader Nicolae , în calitate de conducător al lucrărilor de teren la evaluarea masei lemnoase;
 - 2 Ing. Condrea Daniel , în calitate de persoană care a efectuat lucrările de birou și de elaborare/ introducere în SUMAL a actului de punere în valoare în stadiul "CULES"; și
 - 3 Pad. Matis Viorel , în calitate de titular al cantonului silvic: 6 Irisoara
- am procedat la verificarea lucrărilor de evaluare a masei lemnoase din
U.P. III IZVOARELE SOMESULUI RECE u.a.: 47A, 47C, 51A, 53B
natura produselor: Accidentale felul tăierii: Accidentale I

Constatări:

B. Verificarea lucrărilor de birou

1. Încadrarea în prevederile amenajamentului silvic

Natura tăierii și volumul de extras (intensitatea tăierii) se încadrează în prevederile amenajamentului silvic:

DA *[Signature]* (semnătura persoanei desemnate cu verificarea lucrărilor)

NU, cu următoarea argumentație (semnătura persoanei desemnate cu verificarea lucrărilor)

- a) corelația între carnetul de inventariere și actul de punere în valoare, în privința numărului de arbori pe specii;
- b) corelația între elementele dendrometrice medii pe specii consemnate în fișele de calcul ale acestora și cele utilizate la calculul actului de punere în valoare;
- c) informațiile necesare completării tuturor rubricilor din actul de punere în valoare.

2. Există corelație între carnetul de inventariere și actul de punere în valoare în stadiul "CULES", în privința unităților amenajistice în care s-a efectuat lucrarea:

DA *[Signature]* (semnătura persoanei desemnate cu verificarea lucrărilor)

NU, cu următoarea argumentație (semnătura persoanei desemnate cu verificarea lucrărilor)

3. Există corelație între datele primare (carnetul de inventariere și fișele de despuiere, pe specii, categorii de diametre și clase de calitate) și actul de punere în valoare în stadiul "CULES", în privința numărului de arbori:

DA *[Signature]* (semnătura persoanei desemnate cu verificarea lucrărilor)

NU, cu următoarea argumentație (semnătura persoanei desemnate cu verificarea lucrărilor)

4. Există corelație între înălțimile medii pe specii determinate în teren (consemnate în fișele de calcul) și cele utilizate la calculul actului de punere în valoare:

DA *[Signature]* (semnătura persoanei desemnate cu verificarea lucrărilor)

NU, cu următoarea argumentație (semnătura persoanei desemnate cu verificarea lucrărilor)

5. Au fost introduse în aplicația de calcul actul de punere în valoare, celelalte informații referitoare la evaluare (nr. dispozitiv special de marcat cu amprentă circulară și/sau pătrată, informații NTSM etc.):

DA *[Signature]* (semnătura persoanei desemnate cu verificarea lucrărilor)

NU, cu următoarea argumentație (semnătura persoanei desemnate cu verificarea lucrărilor)

6. Concluzii

În urma verificării lucrărilor de evaluare a masei lemnoase

1. Aprobarea actului de punere în valoare *[Signature]* (semnătura persoanei desemnate cu verificarea lucrărilor)

2. Refacerea parțială a lucrărilor constând în (semnătura persoanei desemnate cu verificarea lucrărilor)

3. Anularea lucrărilor de inventariere (semnătura persoanei desemnate cu verificarea lucrărilor)

Participanți la verificarea lucrărilor de evaluare:

- 1 Teh. Toader Nicolae (nume, prenume și semnătura)
- 2 Ing. Condrea Daniel (nume, prenume și semnătura)
- 3 Pad. Matis Viorel (nume, prenume și semnătura)

DESCRIERE PARCELARA

DS:Cluj

OS:Someșul Rece

UP: 3

DESCRIEREA STATIONII SI ARBORETULUI													DENS	VOLUM			CRES											
ELM	P	M	VAR	DM	HM	C	A	EL	PROVE	VI	TA	LI		CONS	MC/HA	MC/UA		MC/HA										
46 C 2.08 HA GF: 1-5M SUP: A TS: 2312 TP: 1121 SOL: 4101 Versant mijlociu ondulat EXPOZITIE: N INC: 25 G ALTITUDINE: 1350 M LITIERA: intrerupta-subtire TIP FLORA: Hylocomium Artificial de prod. mij. relativ-echien COMP.ACTUALA: 10 MO COMP.TEL: 10MO SORT: MO Gros,cherestea VARSTA EXPL.: 100 ani SEM.UTIL: SUBARBORET: DATE COMPL.: Alte date complement. POL: ERZ: LUCRARI EXEC.: LUCRARI PROP.: T.IGIENA													ARB	P	M	30	12	11	3		3	NEC	N		0.70	129	268	9.2
TOTAL																					0.7	129	268	9.2				
DESCRIEREA STATIONII SI ARBORETULUI													DENS	VOLUM			CRES											
ELM	P	M	VAR	DM	HM	C	A	EL	PROVE	VI	TA	LI		CONS	MC/HA	MC/UA		MC/HA										
47 A 6.15 HA GF: 1-5M SUP: A TS: 2312 TP: 1121 SOL: 4101 Versant inferior plan EXPOZITIE: N INC: 15 G ALTITUDINE: 1250-1300 M LITIERA: intrerupta-subtire TIP FLORA: Hylocomium Artificial de prod. mij. echien COMP.ACTUALA: 10 MO COMP.TEL: 10MO SORT: MO Gros,cherestea VARSTA EXPL.: 100 ani SEM.UTIL: SUBARBORET: DATE COMPL.: Alte date complement. POL: ERZ: LUCRARI EXEC.: 2013-T.produse accidentale 2015-T.produse accidentale LUCRARI PROP.: T.IGIENA													ARB	P	M	45	20	16	3		4	NEC	N		0.70	222	1365	10.0
TOTAL																					0.7	222	1365	10.0				
DESCRIEREA STATIONII SI ARBORETULUI													DENS	VOLUM			CRES											
ELM	P	M	VAR	DM	HM	C	A	EL	PROVE	VI	TA	LI		CONS	MC/HA	MC/UA		MC/HA										
47 B 10.21 HA GF: 1-5M SUP: A TS: 2312 TP: 1121 SOL: 4101 Versant ondulat EXPOZITIE: NV INC: 15 G ALTITUDINE: 1300-1450 M LITIERA: intrerupta-subtire TIP FLORA: Hylocomium Natural fundamental prod. mij. relativ-echien COMP.ACTUALA: 9 MO 1 MO COMP.TEL: 8MO 2 LA SORT: MO Gros,cherestea VARSTA EXPL.: 100 ani SEM.UTIL: SUBARBORET: DATE COMPL.: Alte date complement. POL: ERZ: LUCRARI EXEC.: 2011-T.produse accidentale 2013-T.produse accidentale LUCRARI PROP.: INGRIJIREA CULTURILOR,COMPL													ARB	P	M	10		1	3			RN	N		0.45	1	10	1.5
																					0.05			0.1				
TOTAL																									0.5	1	10	1.6
DESCRIEREA STATIONII SI ARBORETULUI													DENS	VOLUM			CRES											
ELM	P	M	VAR	DM	HM	C	A	EL	PROVE	VI	TA	LI		CONS	MC/HA	MC/UA		MC/HA										
47 C 2.88 HA GF: 1-5M SUP: A TS: 2312 TP: 1121 SOL: 4101 Versant ondulat EXPOZITIE: NV INC: 15 G ALTITUDINE: 1300-1400 M LITIERA: intrerupta-subtire TIP FLORA: Hylocomium Natural fundamental prod. mij. relativ-echien COMP.ACTUALA: 8 MO 2 MO COMP.TEL: 10MO SORT: MO Gros,cherestea VARSTA EXPL.: 100 ani SEM.UTIL: SUBARBORET: DATE COMPL.: Alte date complement. POL: ERZ: LUCRARI EXEC.: LUCRARI PROP.: T.IGIENA													ARB	P	M	65	24	21	3		4	RN	N		0.56	263	757	6.8
																					0.14	75	216	1.4				
TOTAL																									0.7	338	973	8.2

DESCRIERE PARCELARA

DS:Cluj

OS:Someșul Rece

UP: 3

DESCRIEREA STATIONII SI ARBORETULUI													DENS	V O L U M			CRES								
ELM	P	M	VAR	DM	HM	C	A	EL	PROVE	VI	TA	LI		CONS	MC/HA	MC/UA		MC/HA							
51 A	7.29 HA	GF: 1-5M	SUP: A	TS: 2312 TP: 1121																					
SOL: 4101	Versant	ondulat	EXPOZITIE: NV																						
INC: 12 G	ALTITUDINE: 1250 - 1400 M																								
LITIERA: continua-subtire	TIP FLORA: Hylocomium																								
Natural fundamental prod. mij.	relativ-echien																								
COMP.ACTUALA: 10 MO																									
COMP.TEL: 10MO																									
SORT: MO Gros,cherestea	VARSTA EXPL.: 100 ani																								
SEM.UTIL:																									
SUBARBORET:																									
DATE COMPL.: Alte date complement.	Doborituri izolate																								
POL:	ERZ:																								
LUCRARI EXEC.: 2013-T.produse accidentale																									
2012-T.igiiena																									
LUCRARI PROP.: T.IGIENA																									
TOTAL													70				3				0.7	329	2398	8.0	
DESCRIEREA STATIONII SI ARBORETULUI																									
51 B	19.53 HA	GF: 1-5M	SUP: A	TS: 2312 TP: 1121																					
SOL: 4101	Versant mijlociu	ondulat	EXPOZITIE: N																						
INC: 10 G	ALTITUDINE: 1400 M																								
LITIERA: continua-subtire	TIP FLORA: Hylocomium																								
Natural fundamental prod. mij.	relativ-echien																								
COMP.ACTUALA: 6 MO 4 MO																									
COMP.TEL: 8MO 2 LA																									
SORT: MO Gros,cherestea	VARSTA EXPL.: 100 ani																								
SEM.UTIL:																									
SUBARBORET:																									
DATE COMPL.: Alte date complement.																									
POL:	ERZ:																								
LUCRARI EXEC.: 2011-T.progresive(racordare)impad																									
2008-T.produse accidentale																									
LUCRARI PROP.: IMPADURIRI(poieni si goluri)																									
INGRIJIREA CULTURILOR,COMPL																									
TOTAL													15				3				0.4	9	176	1.9	
DESCRIEREA STATIONII SI ARBORETULUI																									
52 A	5.34 HA	GF: 1-5M	SUP: A	TS: 2312 TP: 1121																					
SOL: 4101	Versant	ondulat	EXPOZITIE: E																						
INC: 25 G	ALTITUDINE: 1200 - 1300 M																								
LITIERA: continua-subtire	TIP FLORA: Hylocomium																								
Natural fundamental prod. mij.	relativ-echien																								
COMP.ACTUALA: 10 MO																									
COMP.TEL: 8MO 2 LA																									
SORT: MO Gros,cherestea	VARSTA EXPL.: 80 ani																								
SEM.UTIL: 10MO																									
SUBARBORET:																									
DATE COMPL.: Alte date complement.	Uscare mijlocie																								
	Doborituri frecvente Rupt. destul de frecv.																								
POL:	ERZ:																								
LUCRARI EXEC.: 2008-T.produse accidentale																									
2015-T.produse accidentale																									
LUCRARI PROP.: T.PROGRESIVE IMPAD SUB MASIV																									
INGRIJIREA CULTURILOR,COMPL																									
TOTAL													80				3				0.1	71	379	1.0	
DESCRIEREA STATIONII SI ARBORETULUI																									
52 B	1.03 HA	GF: 1-5M	SUP: A	TS: 2312 TP: 1121																					
SOL: 4101	Versant	ondulat	EXPOZITIE: E																						
INC: 25 G	ALTITUDINE: 1200 - 1300 M																								
LITIERA: continua-subtire	TIP FLORA: Hylocomium																								
Natural fundamental prod. mij.	relativ-echien																								
COMP.ACTUALA: 10 MO																									
COMP.TEL: 10MO																									
SORT: MO Gros,cherestea	VARSTA EXPL.: 100 ani																								
SEM.UTIL:																									
SUBARBORET:																									
DATE COMPL.: Alte date complement.																									
POL:	ERZ:																								
LUCRARI EXEC.:																									
LUCRARI PROP.: T.IGIENA																									
TOTAL													20				3				0.8	90	93	8.5	

DESCRIERE PARCELARA

DS:Cluj

OS:Somesul Rece



UP: 3

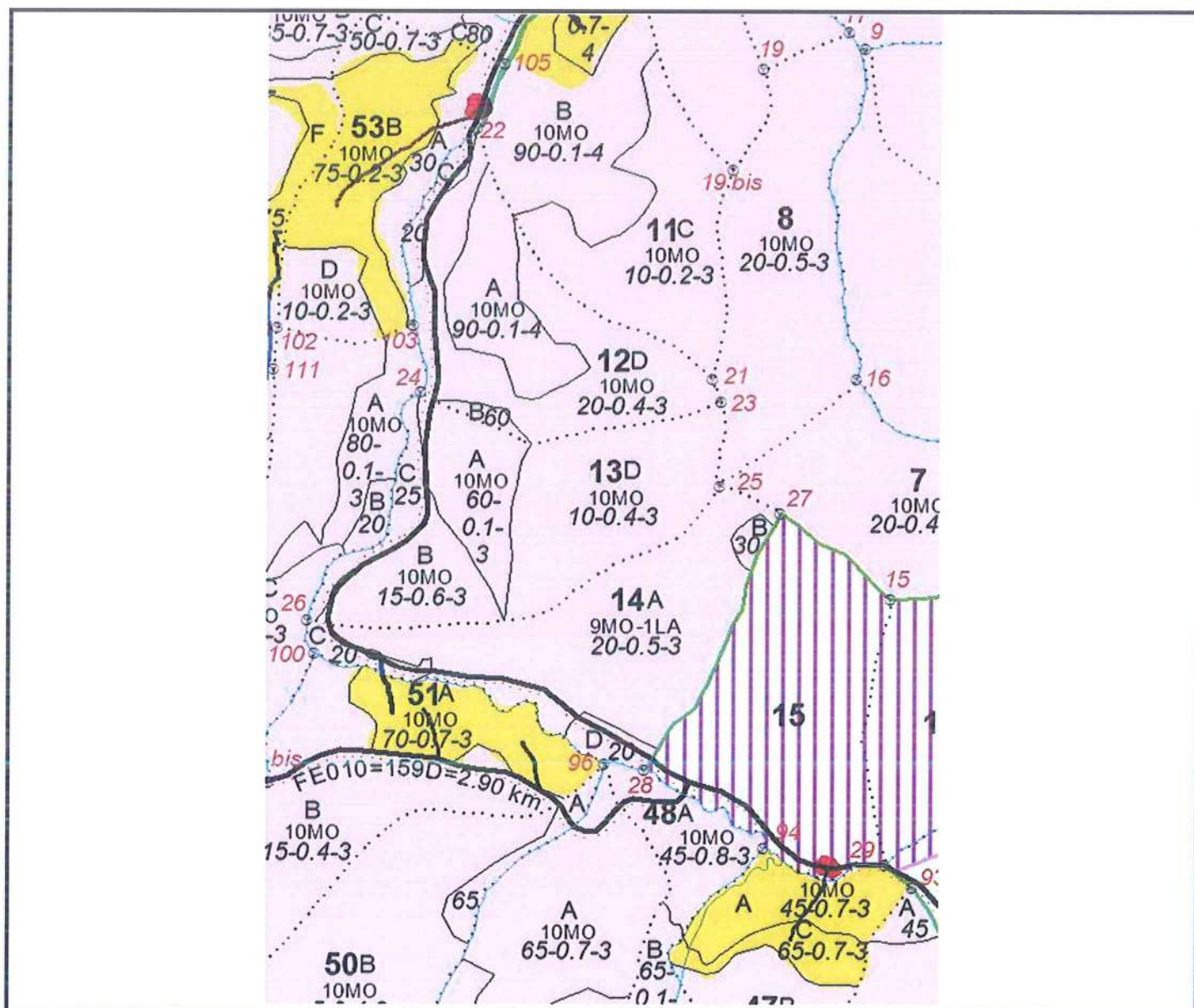
DESCRIEREA STATIUNII SI ARBORETULUI													ELM ARB	P R P	M R E	VAR STA ANI	DM CM	HM M	C L P	A M E S T E C	EL A G A J	PROVE NIENTA	VI TA LI	DENS		V O L U M			CRES
																								CONS	MC/ HA	MC/ UA	MC/ HA		
52 C 18.03 HA GF: 1-5M SUP: A TS: 2312 TP: 1121 SOL: 4101 Versant inferior ondulat EXPOZITIE: E INC: 20 G ALTITUDINE: 1200 - 1300 M LITIERA: continua-subtire TIP FLORA: Hylocomium Artificial de prod. mij. relativ-echien COMP.ACTUALA: 6 MO 4 MO COMP.TEL: 8MO 2 LA SORT: MO Gros,cherestea VARSTA EXPL.: 100 ani SEM.UTIL: SUBARBORET: DATE COMPL.: Alte date complement. POL: ERZ: LUCRARI EXEC.: 2015-Impaduriri(poieni si goluri)													MO	6	P	5		1	3			G3201	N	0.18	1	18	0.3		
													MO	4	IN	10	2	2	3	M		RN	N	0.12	1	18	0.4		
TOTAL																5			3					0.3	2	36	0.7		
53 A 4.18 HA GF: 1-5M SUP: A TS: 2312 TP: 1121 SOL: 4101 Versant inferior ondulat EXPOZITIE: E INC: 10 G ALTITUDINE: 1200 - 1250 M LITIERA: intrerupta-subtire TIP FLORA: Hylocomium Artificial de prod. mij. relativ-echien COMP.ACTUALA: 4 MO 6 MO COMP.TEL: 10MO SORT: MO Gros,cherestea VARSTA EXPL.: 100 ani SEM.UTIL: SUBARBORET: DATE COMPL.: Alte date complement. POL: ERZ: LUCRARI EXEC.: 2013-T.produse accidentale 2015-T.produse accidentale LUCRARI PROP.: T.IGIENA													MO	4	IN	40	16	14	3	M	.2	RN	N	0.28	73	305	3.9		
													MO	6	P	30	12	11	3			NEC	N	0.42	78	326	5.5		
TOTAL																30			3					0.7	151	631	9.4		
53 B 10.07 HA GF: 1-5M SUP: A TS: 2312 TP: 1121 SOL: 4101 Versant ondulat EXPOZITIE: E INC: 20 G ALTITUDINE: 1250 - 1300 M LITIERA: continua-subtire TIP FLORA: Hylocomium Natural fundamental prod. mij. relativ-echien COMP.ACTUALA: 10 MO COMP.TEL: 8MO 2 LA SORT: MO Gros,cherestea VARSTA EXPL.: 80 ani SEM.UTIL: 10MO SUBARBORET: DATE COMPL.: Alte date complement. Doborituri frecvente Uscare mijlocie Rupt. destul de frecv. POL: ERZ: LUCRARI EXEC.: 2008-T.produse accidentale 2015-T.produse accidentale LUCRARI PROP.: T.PROGRESIVE IMPAD SUB MASIV INGRIJIREA CULTURILOR,COMPL													MO	10	IN	75	24	22	3		.4	RN	N	0.20	83	836	2.2		
TOTAL																75			3					0.2	83	836	2.2		
53 C 1.75 HA GF: 1-5M SUP: A TS: 2312 TP: 1121 SOL: 4101 Versant superior ondulat EXPOZITIE: E INC: 10 G ALTITUDINE: 1300 M LITIERA: intrerupta-subtire TIP FLORA: Hylocomium Artificial de prod. mij. relativ-echien COMP.ACTUALA: 10 MO COMP.TEL: 10MO SORT: MO Gros,cherestea VARSTA EXPL.: 100 ani SEM.UTIL: SUBARBORET: DATE COMPL.: Alte date complement. Doborituri izolate POL: ERZ: LUCRARI EXEC.: 2015-Rarituri LUCRARI PROP.: T.IGIENA													MO	10	P	50	22	17	3		.3	NEC	N	0.70	243	425	9.9		
TOTAL																50			3					0.7	243	425	9.9		

SCHITA PARCHETULUI 531 Irisoara VI. Irisoara 2
SUMAL nr.: 2300194500840

COORDONATE GEOGRAFICE				AMPLASAMENT	
Parchet		Platforma		U.P.	III IZVOARELE SOMESULUI RECE
X (LONGITUDINE)	Y (LATITUDINE)	X (LONGITUDINE)	Y (LATITUDINE)		
23.124817	46.552148	23.124722	46.552891	u.a.	47A
23.124084	46.551200			u.a.	47C
23.114603	46.555750			u.a.	51A
23.111519	46.567461	23.114422	46.568061	u.a.	53B

LEGENDA

-  Cale permanenta de transport
-  Drum tractor existent
-  Parchet
-  Platforma primara







MINISTERUL APELOR ȘI PĂDURILOR



ORDIN

REGIA NAȚIONALĂ A PĂDURILOR
 DIRECȚIA SILVICĂ CLUJ-NAPOCA
 REGISTRAȚIE

NR. 18/5
 CLUJ luna 04 an 2017

7.04.2017
 Ciocă
 1000
 Biv

Nr. 255 / 03.04 / 2017
 pentru aprobarea amenajamentului silvic al fondului forestier proprietate publică a statului,
 administrat de Ocolul Silvic Someșu Rece, Direcția Silvică Cluj

Având în vedere Referatul de aprobare nr. 65573/DI/06.03.2017 al Direcției Politici și Strategii în Silvicultură,

În conformitate cu Avizul Comisiei tehnice de avizare pentru silvicultură din Ministerul Mediului, Apelor și Pădurilor nr. 1039/13.12.2016 și ținând cont de Decizia etapei de încadrare nr. 6/25.01.2017 a Agenției pentru Protecția Mediului Cluj,

În baza Ordonanței de urgență a Guvernului nr. 1/2017 pentru stabilirea unor măsuri în domeniul administrației publice centrale și pentru modificarea și completarea unor acte normative,

În temeiul prevederilor art. 22 alin. (1) din Legea nr. 46/2008 – Codul silvic, republicată, cu modificările ulterioare, precum și ale art. 13 alin. (5) din Hotărârea Guvernului nr. 20/2017 privind organizarea și funcționarea Ministerului Apelor și Pădurilor,

ministrul apelor și pădurilor emite următorul

ORDIN:

Art. 1. – Se aprobă amenajamentul silvic al fondului forestier proprietate publică a statului, administrat de Ocolul Silvic Someșu Rece, Direcția Silvică Cluj.

Art. 2. – Direcția Politici și Strategii în Silvicultură din cadrul Ministerului Apelor și Pădurilor transmite prezentul ordin Regiei Naționale a Pădurilor – Romsilva, care răspunde de aplicarea și respectarea prevederilor acestuia.

Art. 3. – Prezentul ordin s-a întocmit în 3 exemplare, două pentru emitent, iar al treilea pentru Regia Națională a Pădurilor – Romsilva.



MINISTERUL MEDIULUI, APELOR ȘI PĂDURILOR
Comisia tehnică de avizare pentru silvicultură

ROMANIA NAȚIONALĂ A PĂDURILOR
DIRECȚIA SILVICĂ CLUJ-NAPOCA
REGISTRATURĂ



NR. 14/2017

14/2017

14/2017

AVIZ CTAS nr. 1039 din 13.12.2016

pentru amenajamentul silvic al fondului forestier proprietate publică a statului,
administrat de Ocolul Silvic Someșu Rece, Direcția Silvică Cluj

1. Au participat la ședința de avizare:

Președinte de ședință: Ilie Mihalache

Membri CTAS: Octavian Popescu, Florin Achim, Ramona Cherăscu – Zotta, Marian Tudoran
Banu Constantin, Cristea Ioan, Marcu Petre, Gheorghe Gheorghiuță, Macău Cristian, Cristea Marius

2. Din analiza făcută în cadrul ședinței de avizare a rezultat:

Amenajamentul a fost întocmit și avizat de I.N.C.D.S. "Marin Drăcea" – Stațiunea Bistrița cu
procesul verbal C.T.E. nr. 499 din 18.11.2016, șef proiect ing. Eugenia Tătar, expert CTAP ing.
Valentin Rusu. Amenajamentul a fost recepționat de beneficiar.

Perioada de aplicare a amenajamentului silvic al fondului forestier proprietate publică a
statului, administrat de Ocolul Silvic Someșu Rece este 01.01.2016 – 31.12.2025.

3. Cu ocazia examinării amenajamentului, Comisia a constatat următoarele:

Suprafața ocolului silvic este de 8904,00 ha, este cuprinsă în 4 unități de producție și are ca
folosințe: păduri și terenuri destinate împăduririi sau reîmpăduririi – 8755,19 ha din care terenuri de
reîmpădurit – 25,42 ha, terenuri afectate gospodăririi silvice – 104,05 ha, terenuri neproductive – 33,89
ha și terenuri scoase temporar din fondul forestier – 10,87 ha (transmise prin acte normative – 0,74 și
ocupații și litigii – 10,13 ha);

– Suprafața încadrată în grupa I funcțională este de 6814,73 ha;

– Suprafața încadrată în grupa a II a funcțională este de 1940,46 ha;

– Structura fondului forestier (date medii):

compoziție: 74MO 16FA 3BR 2PAM 1ME 1LA 1CA 1DR 1DT ; vârsta medie: 54 ani;
volumul la ha: 137 m³; consistența medie: 0,59; clasa de producție medie: III.5, indicele de creștere
curentă: 5,0 m³/an/ha; fond lemnos total: 1196358 m³.

Procesul de producție s-a organizat în următoarele subunități de gospodărire:

S.U.P. A – Codru regulat – sortimente obișnuite:.....5735,22 ha;
S.U.P. M – Păduri supuse regimului de conservare deosebită:.....2928,08 ha;
S.U.P. K – Rezervații de semințe:64,55 ha;
S.U.P. E – Păduri supuse regimului de ocrotire integrală.....1,92 ha.

Bazele de amenajare:

– regim: codru;

– compoziția țel: corespunzătoare tipului natural fundamental de pădure pentru arboretele
exploatabile și compoziția țel la exploatabilitate pentru celelalte arborete;

– tratamente: tăieri progresive, tăieri succesive, tăieri rase;

– exploatabilitatea: de protecție pentru arboretele încadrate în grupa I funcțională și tehnică
pentru arboretele încadrate în grupa a II a funcțională;

– ciclul: 100 ani, 110 ani – S.U.P. A.

Posibilitatea:

– Posibilitatea de produse principale: 6733 m³/an;

– Posibilitatea de produse secundare: 2238 m³/an, din care rărituri 2090 m³/an;

– Volum maxim posibil de extras prin lucrări de conservare: 3941 m³/an.

Lucrări prevăzute în deceniul în curs:

– asigurarea regenerării naturale: 1386,96 ha;

6.02.2017
ing. Ciucă
ing. Ioan
d.s. Someșu R.

[Signature]

14/2017
35/02
2017

- îngrijirea culturilor tinere: 2483,23 ha;
- degajări: 16,34 ha;
- curățiri: 237,43 ha, 1483 m³;
- rărituri: 805,03 ha, 20898 m³;
- tăieri de regenerare: 1049,63 ha, 67334 m³, din care:
 - tăieri progresive: 1011,79 ha, 65206 m³;
 - tăieri succesive: 15,80 ha, 1027 m³;
 - tăieri rase: 22,04 ha, 1101 m³.
- tăieri de igienă: 3174,37 ha, 22599 m³;
- lucrări de conservare: 1079,03 ha, 39406 m³;
- împăduriri: 1922,29 ha.

Rețeaua de drumuri: 19,52 m/ha, care asigură o accesibilitate a pădurilor de 87%.

4. **Concluzii rezultate:** se propune avizarea favorabilă a amenajamentului silvic al fondului forestier proprietate publică a statului, administrat de Ocolul Silvic Someșu Rece, Direcția Silvică Cluj. Beneficiarul are obligația de a parcurge procedura legală de avizare de mediu, conform H.G. 1076/2004 privind stabilirea procedurii de realizare a evaluării de mediu pentru planuri și programe.

5. **Comisia:**

AVIZEAZĂ FAVORABIL

Amenajamentul silvic al fondului forestier proprietate publică a statului,
administrat de Ocolul Silvic Someșu Rece, Direcția Silvică Cluj

6. Difuzarea prezentului aviz către toți factorii interesați se va face prin grija secretariatului CTAS din minister.

Președinte CTAS,
Secretar de Stat

Erika STANCIU

