

DIRECȚIA SILVICĂ ALBA
OCOLUL SILVIC CUGIR
Nr. 7865/15.11.2023

Către
GARDA FORESTIERĂ CLUJ

NOTIFICARE

Vă depunem alăturat în vederea verificării și avizării favorabile APV-ului de produse accidentale 154 Izv. de la Mlăci, conform OM 767/2018.

- **Date APV:** Partida 154 Izv. de la Mlăci, situată în Ocolul Silvic Cugir, U.P.IV Canciu, U.A. 212A,213A suprafața 14.44 ha, volum 593.64 mc, nu sunt necesare împăduriri, proprietar Statul Român, produse accidentale I.

Prin exploatarea acestui APV:

- nu se depășește posibilitatea anuală stabilită prin amenajamentul silvic,
- nu sunt necesare modificări de la prevederile amenajamentului (OM 766/2018).
- nu sunt arborete situate în afara arealului(OM 766/2018),
- nu provine din proprietăți mai mici de 10.00 ha neamenajate (OM 884/2014 și 766/2018),
- punerea în valoare s-a făcut în arborete incluse în SIT NATURA 2000, ROSAC (ROSCI)

0085 FRUMOASA ȘI ROSPA 0043 FRUMOASA.

- **Factori destabilizatori care au afectat arboretul:** Vânt și Uscare.
- **Numărul/data și durata contractului de administrare sau servicii silvice:**
Nu este cazul.
- **Numărul/data înregistrării contractului la Garda Forestieră Cluj:**

Nu este cazul.

- **Numărul/data documentului care atestă proprietatea:** Nu este cazul.

Șef Ocol
Hondola Nicolae Dorin



Compartiment: Fond Forestier	Întocmit: Fănățan Mihai Bogdan	1 ex.
Data/semnătură	15.11.2023	

ACT DE PUNERE ÎN VALOARE NR. 2300154101600

Unitate de Producție: IV - Canciu
Denumire A.P.V.: 154 Izv. de la Măci

Suprafață totală act - (ha): 14.44 Tratament: T. PRODUSE ACCIDENTALE I Natura Produsului: PRODUSE ACCIDENTALE Tehnologia de Exploatare: SORTIMENTE SI MULTIPLI DE SORTIMENTE Data inventarierii: 05.10.2023 Anul exploatării: 2024 Procedeul de inventariere: FIR CU FIR Ciocan forma CIRCULARĂ nr.: PS631 Accesibilitate: 1001-1500								Informații privind N.T.S.M.				Grupa de specii		Nr. de arbori	Volum					
								Stâncării pe - (ha): Arbori putregăloși - (buc): 1 cu un volum de - (mc): 2.04 Iescării - (buc): cu un volum de - (mc):				Rășinoase FAG Quercinee Diverse tari Diverse moi		921	593.64					
												Total:		921	593.64					
Specia			SORTARE DIMENSIONALĂ						Lemn lucru	Coajă	Lemn de foc		Volum brut							
			G1	G2	G3	M1	M2	M3	LS		Total	VF								
MOLID			61.37	202.03	92.86	88.56	25.35		8.41	478.58	49.68	65.38	0.04	593.64						
TOTAL			61.37	202.03	92.86	88.56	25.35		8.41	478.58	49.68	65.38	0.04	593.64						
U.A.		Suprafață (ha)		Vârsta ani	Panta G	Semintș utilizabil						Total volum brut								
		Par cursă	UA			%	S. tot	Compoziție				H.								
212 A		5.00	8.20	100	26.00			0												
213 A		9.44	9.44	110	26.00			0												
U.A.	MO	Volum																		
212 A	210.57	210.57																		
213 A	383.07	383.07																		
Total	593.64	593.64																		
U.A.	Specia	Diametre		Înălțimi		Vârsta	Vol. arb	Nr. arb	Creșt ere	Sortare dimensională						Coajă	Lemn foc		Volum brut	
		dt	dcg	ht	hc					G1	G2	G3	M1	M2	M3	LS		Total	VF	
212 A	MO	28.06	31.30	22.45	22.45	100	0.68	309		20.74	76.70	31.73	28.35	8.08		2.66	17.26	25.05	0.01	210.57
Total U.A.: 212 A								309		20.74	76.70	31.73	28.35	8.08		2.66	17.26	25.05	0.01	210.57
213 A	MO	26.87	31.17	22.21	22.21	110	0.63	612		40.63	125.33	61.13	60.21	17.27		5.75	32.42	40.33	0.03	383.07
Total U.A.: 213 A								612		40.63	125.33	61.13	60.21	17.27		5.75	32.42	40.33	0.03	383.07
Total General U.A.								921		61.37	202.03	92.86	88.56	25.35		8.41	49.68	65.38	0.04	593.64

Șef Ocol,

Întocmit,

Birou Fond Forestier,

Verificat,

Hondola Nicolae Dorin



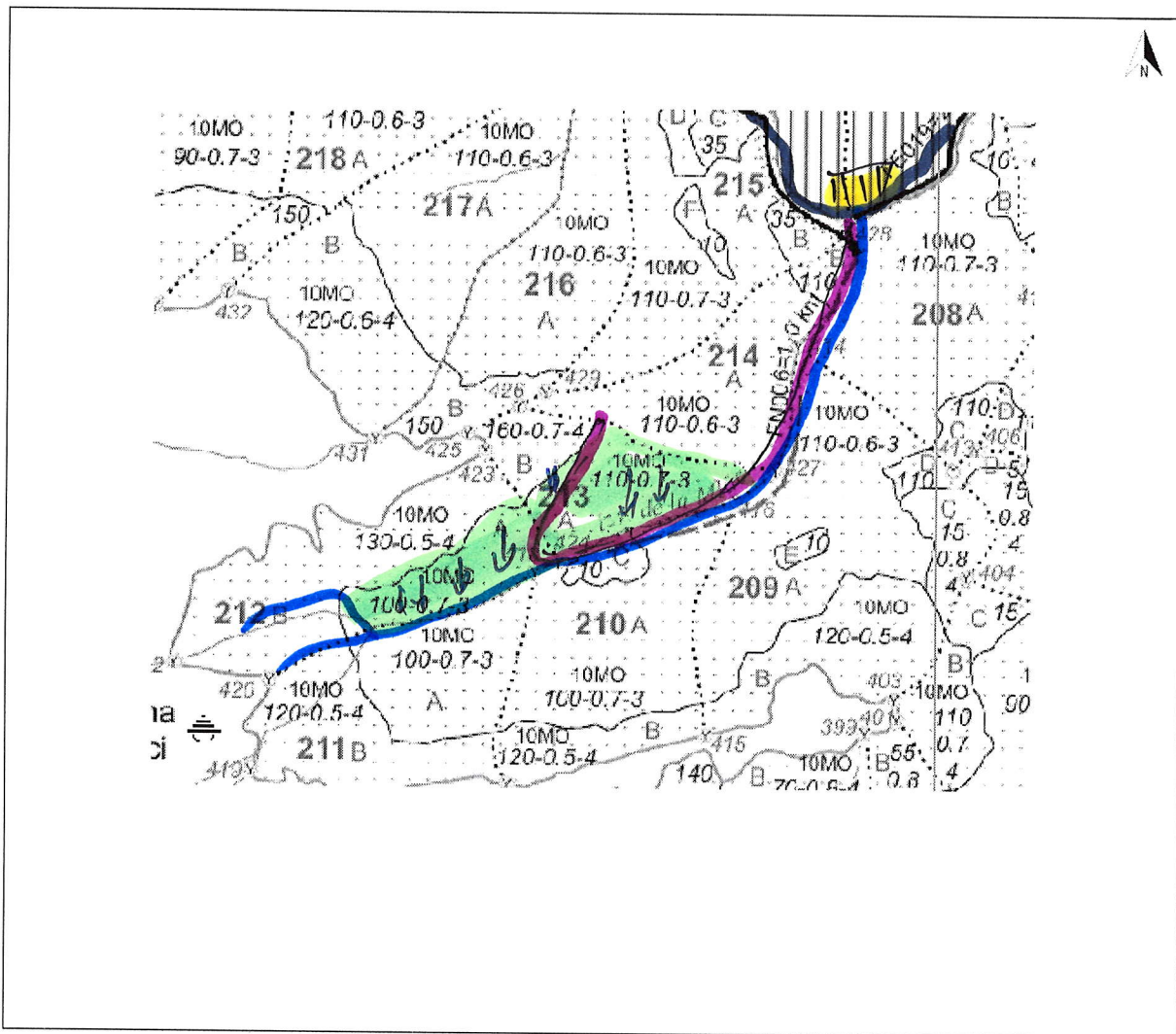
[Handwritten signature]

[Handwritten signature]

[Handwritten signature]

SCHIȚA PARCHETULUI 154 Izv. De la Mlăci

U.P. IV u.a.: 212A,213A



Legendă

Scara 1: 15.000

	Limită de parchet		Platforma primară	
1 2 3 n	Delimitare cu ciocan patrat PS		Pod (podet) de traversare	
.....	Limită zonă de adunat		Drum de tractor cu eroziune excesivă	
	Linie de funicular		Zonă tampon 2-5 m de la curs de apă	
	Drum de tractor existent		Arbore mort	
	Drum de atelaje		Habitat marginal	
	Drum auto forestier		Insulă de îmbătrânire	
	Adunat prin corhănire		Cuib, vizuină, bârlog etc.	
	Adunat cu atelaje		Zonă de protecție	
	Izvoare de apă		Punct de deservire șantier	
.....	Drum de tractor necesar	Coordonate parchet	N: 45,623185	E: 23,439036
	Curs de apă, pârau	Coordonate platf. primară	N: 45,450848	E: 23,628781
Distanța de adunat: 70 m		Distanța de scos-apropiat: 1001-1500 m		
Parchetul este cuprins în aria protejată: DA / NU		Tehnologia de exploatare	Sortimente si multiplii desortimente	
Parchetul necesită drept de servitute: DA / NU			Colectarea cu tractor, atelaje	
Data	10.10.2023	Responsabil marcare	ȘD Roșiu Sorin	

MINISTERUL MEDIULUI ȘI SCHIMBĂRILOR CLIMATICE
DEPARTAMENTUL PENTRU APE, PĂDURI ȘI PISCICULTURĂ



ORDIN

Nr. 384 din 23.10.2014

pentru aprobarea amenajamentului silvic al fondului forestier proprietate publică a statului,
administrat de Ocetul Silvic Cugir, Direcția Silvică Alba

Având în vedere Referatul de aprobare nr. 32681/DI/20.10.2014 al Direcției Politici, Strategii și Proiecte în Silvicultură,

În conformitate cu Avizul Comisiei tehnice de avizare pentru silvicultură din Ministerul Mediului și Schimbărilor Climatice – Departamentul pentru ape, păduri și piscicultură nr. 610/08.05.2014 și ținând cont de Decizia Agenției pentru Protecția Mediului Alba nr. 1316/25.08.2014 privind etapa de încadrare a planului,

În temeiul prevederilor art. 22 alin. (1) din Legea nr. 46/2008 -- Codul silvic, cu modificările și completările ulterioare și ale art. 6 alin. (5) din Hotărârea Guvernului nr. 428/2013 privind organizarea și funcționarea Departamentului pentru ape, păduri și piscicultură, precum și pentru modificarea și completarea Hotărârii Guvernului nr. 49/2013 privind organizarea și funcționarea Ministerului Mediului și Schimbărilor Climatice și pentru modificarea unor acte normative în domeniul mediului și schimbărilor climatice, cu modificările și completările ulterioare,


ministru delegat pentru ape, păduri și piscicultură emite următorul

ORDIN:

Art. 1. – Se aprobă amenajamentul silvic al fondului forestier proprietate publică a statului, administrat de Ocetul Silvic Cugir, Direcția Silvică Alba.

Art. 2. – Direcția Politici, Strategii și Proiecte în Silvicultură din cadrul Departamentului pentru Ape, Păduri și Piscicultură va transmite prezentul ordin și Avizul Comisiei tehnice de avizare pentru silvicultură din Ministerul Mediului și Schimbărilor Climatice – Departamentul pentru ape, păduri și piscicultură nr. 610/08.05.2014 Regiei Naționale a Pădurilor – Romsilva care răspunde de aplicarea și respectarea prevederilor acestora.

Art. 3. – Prezentul ordin s-a întocmit în 3 exemplare, două pentru emitenți, iar al treilea pentru Regia Națională a Pădurilor – Romsilva.



DESCRIERE PARCELARA

DS:Alba



OS:Cugir

UP: 4

DESCRIEREA STATIUNII SI ARBORETULUI															ELM ARB	P R P	M R E G	V A R S T A A N I	D M C M	H M M	C L P	A M E S T E C	E L A G A J	P R O V E N I E N T A	V I T A L I	DENS		V O L U M			CRES
																										CONS	MC/ HA	MC/ UA	MC/ HA		
211 B 10.13 HA GF: 1 - 2C 5Q 1C SUP: M TS: 1320 TP: 1154 SOL: 4208 Versant superior ondulat EXPOZITIE: N INC: 24 G ALTITUDINE: 1550 - 1670 M LITIERA: continua-subtire TIP FLORA: Vaccinium Natural fundamental prod. inf. relativ-echien COMP.ACTUALA: 10 MO COMP.TEL: 9MO 1 LA SORT: MO Gros,cherestea VARSTA EXPL.: MO Gros si f.gros,cherestea SEM.UTIL: 10MO 10 ani 0.3S mixt SUBARBORET: DATE COMPL.: Uscare slaba Rupturi izolate Alte date complement. POL: ERZ: LUCRARI EXEC.: 2019-Taieri de conservare 2021-T.produse accidentale LUCRARI PROP.: TAIERI DE CONSERVARE AJUTORAREA REG NATURALE INGRIJIREA SEMINTISULUI															MO	3	IN	150	48	25	4	M	.4	RN	N	0.15	90	912	0.5		
															MO	7	IN	120	36	22	4	M	.4	RN	N	0.35	175	1773	1.3		
T O T A L																		120								0.5	265	2685	1.8		
DESCRIEREA STATIUNII SI ARBORETULUI															ELM ARB	P R P	M R E G	V A R S T A A N I	D M C M	H M M	C L P	A M E S T E C	E L A G A J	P R O V E N I E N T A	V I T A L I	DENS		V O L U M			CRES
																										CONS	MC/ HA	MC/ UA	MC/ HA		
212 A 6.21 HA GF: 1 - 5Q 1C SUP: A TS: 2322 TP: 1141 SOL: 4106 Versant inferior ondulat EXPOZITIE: NV INC: 26 G ALTITUDINE: 1370 - 1460 M LITIERA: continua-subtire TIP FLORA: Luzula silvatica Artificial de prod. mij. relativ-echien COMP.ACTUALA: 10 MO COMP.TEL: 8MO 1 LA 1 DT SORT: MO Gros,cherestea VARSTA EXPL.: 100 ani MO Gros si f.gros,cherestea SEM.UTIL: 10MO 10 ani 0.3S mixt SUBARBORET: DATE COMPL.: Uscare slaba Doborituri izolate Alte date complement. POL: ERZ: LUCRARI EXEC.: 2019-T.produse accidentale 2021-T.produse accidentale LUCRARI PROP.: T.IGIENA(T.rase,benzi decII)															MO	7	P	100	36	25	3	M	.4	NEC	S	0.49	244	1515	3.4		
															MO	3	IN	70	26	21	3	M	.3	RN	N	0.21	106	658	2.4		
T O T A L																		100								0.7	350	2173	5.8		
DESCRIEREA STATIUNII SI ARBORETULUI															ELM ARB	P R P	M R E G	V A R S T A A N I	D M C M	H M M	C L P	A M E S T E C	E L A G A J	P R O V E N I E N T A	V I T A L I	DENS		V O L U M			CRES
																										CONS	MC/ HA	MC/ UA	MC/ HA		
212 B 15.71 HA GF: 1 - 2C 5Q 1C SUP: M TS: 1320 TP: 1154 SOL: 4208 Versant superior ondulat EXPOZITIE: SE INC: 27 G ALTITUDINE: 1450 - 1680 M LITIERA: continua-subtire TIP FLORA: Vaccinium Natural fundamental prod. inf. relativ-echien COMP.ACTUALA: 10 MO COMP.TEL: 8MO 1 LA 1 DT SORT: MO Gros,cherestea VARSTA EXPL.: MO Gros si f.gros,cherestea SEM.UTIL: 10MO 10 ani 0.3S mixt SUBARBORET: DATE COMPL.: Uscare slaba Doborituri izolate Alte date complement. POL: ERZ: LUCRARI EXEC.: 2019-Taieri de conservare 2020-Taieri de conservare LUCRARI PROP.: TAIERI DE CONSERVARE AJUTORAREA REG NATURALE INGRIJIREA SEMINTISULUI															MO	4	IN	160	42	26	4	M	.4	RN	N	0.20	126	1979	0.6		
															MO	6	IN	130	30	22	4	M	.5	RN	N	0.30	150	2357	1.1		
T O T A L																		130								0.5	276	4336	1.7		
DESCRIEREA STATIUNII SI ARBORETULUI															ELM ARB	P R P	M R E G	V A R S T A A N I	D M C M	H M M	C L P	A M E S T E C	E L A G A J	P R O V E N I E N T A	V I T A L I	DENS		V O L U M			CRES
																										CONS	MC/ HA	MC/ UA	MC/ HA		
213 A 8.31 HA GF: 1 - 5Q 1C SUP: A TS: 2322 TP: 1141 SOL: 4106 Versant mijlociu ondulat EXPOZITIE: SE INC: 26 G ALTITUDINE: 1430 - 1530 M LITIERA: continua-subtire TIP FLORA: Luzula silvatica Artificial de prod. mij. relativ-echien COMP.ACTUALA: 10 MO COMP.TEL: 8MO 1 LA 1 DT SORT: MO Gros,cherestea VARSTA EXPL.: 100 ani MO Gros si f.gros,cherestea SEM.UTIL: 10MO 5 ani 0.2S mixt SUBARBORET: DATE COMPL.: Uscare slaba Alte date complement. POL: ERZ: LUCRARI EXEC.: 2013-T.produse accidentale 2019-T.produse accidentale LUCRARI PROP.: T.IGIENA(T.rase,benzi decII)															MO	6	P	110	36	26	3		.5	NEC	N	0.42	190	1579	2.4		
															MO	4	IN	80	26	21	3		.4	RN	N	0.28	156	1296	2.8		
T O T A L																		110								0.7	346	2875	5.2		

CONFORM CU
ORIGINALUL

OS Cugir
UR IV Cămin
u.a. 212A, 213A



R.M.P.
OCOLUL
SILVIC
CUGIR
2
DIRECTIA SILVICULTURA