



**CĂTRE,
GARDA FORESTIERĂ CLUJ**

NOTIFICARE APV; nr.ocol 1746 Ac I, Sumal 230015220056600 Verificat
amplasare; O.S. Ulmeni, U.P. II Asociere Ulmeni u.a. 322A

- Suprafața ; 3,4 ha
- volum apv; 44.12 mc
- produse accidentale I,
- nu sunt necesare împăduriri,
- factori destabilizatori; rupturi și doborâturi de vant,
- prevederi amenajament; u.a. 322A, suprafața 3.4 ha, Tăieri progresive(înămanțare)-231 mc recoltat pana la 09.11-48.2mc
- Proprietar-Sălăjan Alice
- Amenajamentul silvic a intrat in vigoare la 01.01.2020

Intocmit
ing. Mateas Georgehe

Șef ocol
ing. Dulf Vasile

ACT DE PUNERE ÎN VALOARE NR. 2300152205660

06.11.2023
VERIFICAT



Unitate de Producție: II - Asociere Ulmeni
Denumire A.P.V.: 1746

Suprafață totală act - (ha): 3.4	Tratament: T. PRODUSE ACCIDENTALE	Natura Produsului: PRODUSE ACCIDENTALE	Tehnologia de Exploatare: SORTIMENTE SI MULTIPLI DE SORTIMENTE	Data inventarierii: 31.10.2023	Anul exploatarii: 2023	Cioacan forma CIRCULARA nr.: MM0704	FIR CU FIR	Accesibilitate: 501-1000	Informații privind	Grupa de specii	Nr. de	Volum
										Rășinoase	37	44.12
Stâncării pe - (ha):										Total:	37	44.12
Arbori putregătoși - (buc):												
cu un volum de - (mc):										Total:	37	44.12
Iesarii - (buc): 6												
cu un volum de - (mc): 1.64										Total:	37	44.12
Diverse tari												
Diverse moi										Total:	37	44.12
Rășinoase												

Specia	SORTARE DIMENSIONALĂ						Lemn de foc	Lemn lucru	Coajă	Lemn de foc	Total	Volum brut
	G1	G2	G3	M1	M2	M3						
GORUN (L)	0.93	10.79	1.70	0.76	0.20	0.01	14.39	2.17	27.56	2.13	44.12	
TOTAL	0.93	10.79	1.70	0.76	0.20	0.01	14.39	2.17	27.56	2.13	44.12	

U.A.	Suprafață (ha)	Parcurs (ha)	Vârsta ani	Panta G	%	S. tot	Compozite	H.	Total volum brut
322A	3.40	3.40	113	15.00					44.12
U.A. GO (L)	44.12	44.12							44.12


U.A.	Specia	Diametre	Vârsta	Vol. arb.	Nr. arb.	Crest	Sortare dimensională						Lemn de foc	Total	Volum brut	
							G1	G2	G3	M1	M2	M3				LS
322A	GO (L)	38.65	38.65	20.32	113	1.37	0.93	10.79	1.70	0.76	0.20	0.01	2.17	27.56	2.13	44.12
Total U.A.: 322A							0.93	10.79	1.70	0.76	0.20	0.01	2.17	27.56	2.13	44.12
Total General U.A.							0.93	10.79	1.70	0.76	0.20	0.01	2.17	27.56	2.13	44.12

Șef Ocol,

Intocmit,

Birou Fond Forestier,

Verificat,



MINISTERUL MEDULUI, APELOR ȘI PĂDURILOR
Comisia tehnică de avizare pentru silvicultură

AVIZ CTAS nr. 408 din 10.12.2020

pentru amenajamentul silvic al fondului forestier proprietate privată aparținând
Composesoratului Urmeniș, Bisericii Ortodoxe Tămășești și persoanelor fizice Bălănescu Cornelia,
Sălăgean Alice, Zugravu Elvira, Drăgan Rozalia, Răducu Viorel Ulișe, Cîrcaș Maria, Cîrcaș
Crăciun, Dumnița Gheorghie, Topan Vasile, Groza Veronica și Grumoz Cosmin Ioan Andrei,
Unitatea de Producție II Asocieri Ulmeni, județul Maramureș

1. Au participat la ședința de avizare:

Președinte de ședință: Gelu Puiu
Membri CTAS: Dănuț Iacob, Ciprian Bădescu, Constantin Bănu, Liviu Filip, Marian Tudoran,
Cristea Ioan, Gheorghie Gheorghită, Macău Cristian, Cristea Marius

2. Din analiza făcută în cadrul ședinței de avizare a rezultat:

- amenajamentul silvic al fondului forestier, proprietate privată aparținând Composesoratului
Urmeniș, Bisericii Ortodoxe Tămășești și persoanelor fizice asociate, Unitatea de Producție II Asocieri
Ulmeni, județul Maramureș, s-a elaborat de S.C. Noco Carpatic SRL Oradea, șef proiect ing. Gheșeu Ioan
Teodor, expert CTAP dr. ing. Petrița Marius;
- amenajamentul silvic al fondului forestier, proprietate privată aparținând Composesoratului
Urmeniș, Bisericii Ortodoxe Tămășești și persoanelor fizice asociate, Unitatea de Producție II Asocieri
Ulmeni, județul Maramureș, a fost avizat cu procesul verbal CTAP nr. 105 din 12.11.2020, recepționat de
beneficiar și verificat de Garda Forestieră Cluj.
- perioada de aplicare a amenajamentului silvic al fondului forestier, proprietate privată aparținând
Composesoratului Urmeniș, Bisericii Ortodoxe Tămășești și persoanelor fizice asociate, Unitatea de
Producție II Asocieri Ulmeni, județul Maramureș este 01.01.2020 – 31.12.2029.

3. Cu ocazia examinării amenajamentului, Comisia a constatat următoarele:

Documentele privind proprietatea: Titlurile de proprietate nr. 5757 din 30.07.2007, nr. 1221 din
05.02.2003, nr. 995 din 22.01.2003, nr. 4089 din 03.04.2003, nr. 687 din 21.11.2002, nr. 1636 din
01.04.2003, nr. 991 din 22.01.2003, nr. 3674 din 19.08.2004, nr. 21307 din 14.10.2014, nr. 21314 din
20.11.2014, nr. 1007 din 22.01.2003, nr. 2385 din 19.02.2003, nr. 6165 din 12.12.2003, nr. 2303 din
19.02.2003 și nr. 2316 din 19.02.2003 și Contractul de vânzare - cumpărare nr. 3835 din 13.12.2009.
Suprafața inclusă în amenajament este de 118,2 ha, a făcut parte din O.S. Ulmeni (U.P. I Ulmeni,
U.P. II Asuaj, și U.P. III Băița) și are ca folosințe: păduri și terenuri destinate împăduririi sau reîmpăduririi
- 117,5 ha și terenuri afectate gospodăririi silvice - 0,7 ha.
- Suprafața încadrată în grupa I funcțională este de 67,5 ha;
- Suprafața încadrată în grupa a II a funcțională este de 50,0 ha.
- Structura fondului forestier (date medii):
compoziție: 75GO 10CA 3ST 3CE 2FA IPLT IANN ISC 4DT; vârsta medie: 83 ani; volumul la
ha: 223 m³; consistența medie: 0,72; clasa de producție medie: II.7; indicii de creștere curentă:
3,8 m³/an/ha; fond lemnos total: 26287 m³.

Procesul de producție s-a organizat în următoarele subunități de gospodărire:

S.U.P. A - Codru regulat - sortimente obișnuite: 117,5 ha.

Bazele de amenajare:

- regim: codru; crâng pentru salcâmete;
- compoziția fel: corespunzătoare tipului natural fundamental de pădure pentru arboretele
exploatabile și compoziția fel la exploatabilitate pentru celălalte arborete;
- tratamente: tăieri progresive, tăieri rase și tăieri în crâng;

- exploataabilitatea: de protecție pentru arboratele încadrate în grupa I funcțională și tehnică pentru arboratele încadrate în grupa a II a funcțională;
- ciclu: S.U.P. A – 110 ani.

Possibilitatea:

- Posibilitatea de produse principale: 294 m³/an;
- Volum de recoltat din produse secundare: 47 m³/an, din care rășini 47 m³/an;
- Volum maxim posibil de extras prin lucrări de conservare: - .

Lucrări prevăzute în deceniul în curs:

- asigurarea regenerării naturale: 18,6 ha;
- îngrijirea culturilor tinere: 0,36 ha;
- degajări: - ;
- curățiri: - ;

- rășini: 20,9 ha, 466 m³;
- tăieri de regenerare: 37,0 ha, 2940 m³, din care:

- tăieri progresive: 35,1 ha, 2717 m³;

- tăieri rase: 0,9 ha, 110 m³;

- tăieri în crâng: 1,0 ha, 113 m³;

- tăieri de igienă: 45,6 ha, 409 m³;

- lucrări de conservare: - ;

- împăduriri: 0,9 ha.

4. Concluzii rezultate:


Se propune avizarea favorabilă a amenajamentului silvic al fondului forestier, proprietate privată aparținând Composesoratului Urmeniș, Bisericii Ortodoxe Tămășești și persoanelor fizice asociate, Unitatea de Producție II Asocierii Umeniș, județul Maramureș. Beneficiarii au obligația de a parcurge procedura de avizare de mediu, conform H.G. 1076/2004 privind stabilirea procedurii de realizare a evaluării de mediu pentru planuri și programe.

5. Comisia:

AVIZEAZĂ FAVORABIL

Amenajamentul silvic al fondului forestier proprietate privată aparținând Composesoratului Urmeniș, Bisericii Ortodoxe Tămășești și persoanelor fizice Bălănescu Cornelia, Salagean Alice, Zugravu Elvira, Dragan Rozalia, Răducu Viorel Ulise, Ciurcaș Maria, Ciurcaș Crăciun, Dumuța Gheorghe, Topan Vasile, Groza Veronica și Grunoz Cosmin Ioan Andrei, Unitatea de Producție II Asocierii Umeniș, județul Maramureș

6. Difuzarea prezentului aviz către toți factorii interesați se va face prin grija secretariatului CTAS din minister.



2020

ŞEF PROIECT: ing. Gheşeu Ioan
PROIECTANT: ing. Herman Dorel Augustin

**AMENAJAMENTUL FONDULUI FORESTIER
PROPRIETATE PRIVATĂ A PERSOANELOR
JURIDICE ŞI FIZICE ASOCIATE -
ASOCIERE PERSOANE FIZICE ULMENI
JUDEŢUL MARAMUREŞ
U.P. II ASOCIERE ULMENI**

98	1013	2	98	1013	2	98	1013	2
269	1211	2	269	1211	2	269	1211	2
63	1184	2	63	1184	2	63	1184	2
269	1211	2	269	1211	2	269	1211	2
98	1013	2	98	1013	2	98	1013	2

Date complementare: 322 A										
Amul	Nr.	exec act	Feiul lucrarilor	Suprafata -ha-	Specii (productie lem -mc, puleti -buc, seminte -kg)	TOTAL	Prove nienta	182	3,4	803 Gh. Pr. Tip. insom.

Date complementare: 321										
Amul	Nr.	exec act	Feiul lucrarilor	Suprafata -ha-	Specii (productie lem -mc, puleti -buc, seminte -kg)	TOTAL	Prove nienta	14,91	2,85	101/96 Tip. insom.

Date complementare: 313 C										
Amul	Nr.	exec act	Feiul lucrarilor	Suprafata -ha-	Specii (productie lem -mc, puleti -buc, seminte -kg)	TOTAL	Prove nienta			

Date complementare: 217R										
Amul	Nr.	exec act	Feiul lucrarilor	Suprafata -ha-	Specii (productie lem -mc, puleti -buc, seminte -kg)	TOTAL	Prove nienta			

DESCRIBEREA STATIUNII SI ARBORETIULUI

SOL: 322 A 3.4 HA GF.2-1C, SUP:A TS:5142 TP:5121
 INC. 15 G ALTIUDINE: 250 M.
 LITTEARA:continua - subtile TIP FLORA:Carex pilosa
 Naturala fundamental prod. mīj relativ-echien
 COMP.ACTUALA : 10 GO
 COMP.TEL : 7 GO 2 TE 1 CI
 SORT:GOL Mījlociu și gros,cherestea VIRSTA EXPL.110 ani

SEM.UITIL:
 SUBARFORT: Alte date complement.
 ERZ:
 POL:
 LUCRARI EXEC.
 LUCRARI PROP. T.PROGRESIVE (insamintare)
 AJUTORAREA REG NATURALA

DESCRIBEREA STATIUNII SI ARBORETIULUI

SOL:321 4.5 HA GF.2-1C, SUP:A TS:6142 TP:5121
 INC. 15 G ALTIUDINE: 220-260 M.
 LITTEARA:continua - subtile TIP FLORA:Carex-pilosa
 Naturala fundamental prod. mīj relativ-echien
 COMP.ACTUALA : 10 GO
 COMP.TEL : 7 GO 2 TE 1 CI
 SORT:GOL Mījlociu și gros,cherestea VIRSTA EXPL.110 ani

SEM.UITIL:
 SUBARFORT: Alte date complement.
 ERZ:
 POL:
 LUCRARI EXEC.
 LUCRARI PROP. T.PROGRESIVE (insamintare)
 AJUTORAREA REG NATURALA

DESCRIBEREA STATIUNII SI ARBORETIULUI

SOL:2401 Versant mījlociu ondulat , EXPOZITIE SE
 INC. 30 G ALTIUDINE: 250-360 M.
 LITTEARA:continua - subtile TIP FLORA:festuca heterophylla
 Naturala fundamental prod. mīj relativ-echien
 COMP.ACTUALA : 10 GO
 COMP.TEL : 10 GO
 SORT:GOL Mījlociu și gros,cherestea VIRSTA EXPL.110 ani

SEM.UITIL:
 SUBARFORT: Alte date complement.
 ERZ:
 POL:
 LUCRARI EXEC.
 LUCRARI PROP. T.IGIENA

DESCRIBEREA STATIUNII SI ARBORETIULUI

SOL: 217R 0.1 HA GF.0 SUP: TS: ondulat , EXPOZITIE N
 INC. 6 G ALTIUDINE: 260 M.
 LITTEARA: TIP FLORA:
 COMP.ACTUALA :
 COMP.TEL :
 SORT:

SEM.UITIL:
 SUBARFORT: Alte date complement.
 ERZ:
 POL:
 LUCRARI EXEC.
 LUCRARI PROP.

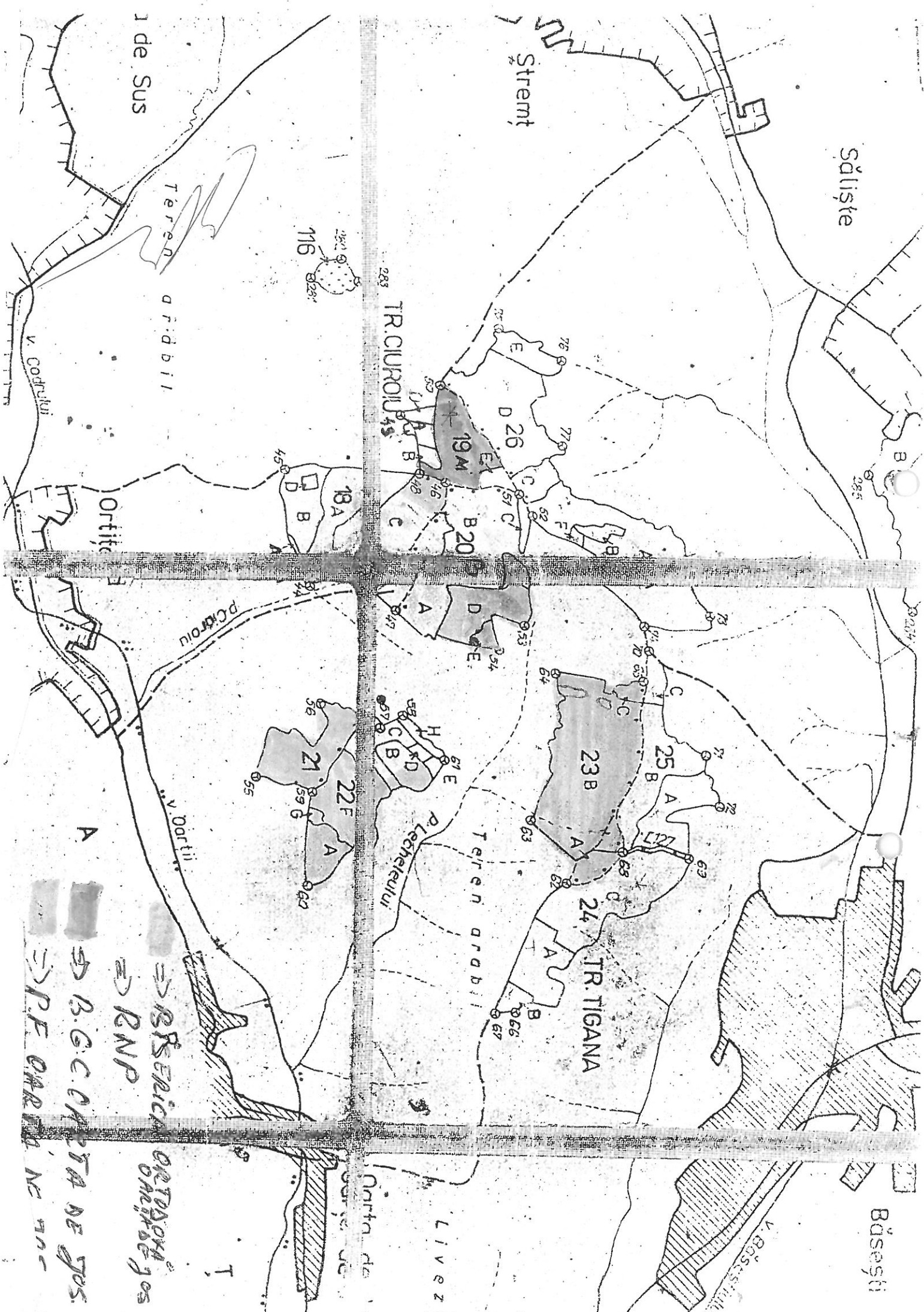
EIM	ARB	P	M	VIR	D	H	C	AM	EL	ES	AG	PROVEN	VI	DENS	V	O	L	U	M	CRES
10	10	10	10	10	10	10	10	10	10	10	10	10	10	10	10	10	10	10	10	10
110														0.70	298					2.1
TOTAL																				

EIM	ARB	P	M	VIR	D	H	C	AM	EL	ES	AG	PROVEN	VI	DENS	V	O	L	U	M	CRES
10	10	10	10	10	10	10	10	10	10	10	10	10	10	10	10	10	10	10	10	10
105														0.70	263					2.1
TOTAL																				

EIM	ARB	P	M	VIR	D	H	C	AM	EL	ES	AG	PROVEN	VI	DENS	V	O	L	U	M	CRES
10	10	10	10	10	10	10	10	10	10	10	10	10	10	10	10	10	10	10	10	10
100														0.80	269					2.4
TOTAL																				

EIM	ARB	P	M	VIR	D	H	C	AM	EL	ES	AG	PROVEN	VI	DENS	V	O	L	U	M	CRES
TOTAL																				

DESCRIBEREA PARCELARA



Săliște

Stremț

1 de Sus

TR. CIURROIU

TR. TIGANA

Băsești

Terren arabii

Terren arabii

D. Lecheteului

Ortiște


D. Codrului

V. Ortii

V. Băsești

LIVEZI

- ⇒ R.B. ENICA ORTODOXIA ORTIȘTEI DE JOS
- ⇒ RNP
- ⇒ R.B.C. CAPITA DE JOS.
- ⇒ P.F. CARA DE JOS



U.P. II U.9 328A



UP II U.A. 322 #