

O.S. Abrud R.A.

Nr. 7389 / 03.11.2023

Către Garda Forestieră Cluj,

Conform O.M. 767/2018, vă solicităm verificarea următorului A.P.V.:

Nr. A.P.V.: 1814 Dupa Spital

U.P.: I Orasul Abrud

u.a.: 113B

Volum: 195,29 mc

Suprafața: 4,0 ha

Proprietar: Primaria Abrud

Natura produsului: Accidentale I

Factorii destabilizatori care au afectat arboretul: doborâturi și rupturi de vânt

Numărul și data contractului de prestări servicii: Contract de administrare nr. 8631/31.03.2021

Numărul și data documentului care atestă proprietatea: PVPP 59/05.11.2002, PVPP 313/21.04.2003, PVPP 4272/08.10.2002

A.P.V.-ul face obiectul modificării prevederilor amenajamentului(da/nu): Nu

A.P.V.-ul provine din proprietăți mai mici de 10 ha (da/nu): Nu

A.P.V.-ul este situat în afara arealului (da/nu): Nu

Punerea în valoare s-a făcut în arborete în care sunt restricții privind protecția mediului: NU

Va anexăm, certificate prin semnătură, următoarele documente:

- copie A.P.V.;
- copie descriere parcelară;
- aviz CTAS.
- fotografiile relevante.

Cu stimă.

Șef ocol,
ing. Butnariu Tudor



Fond forestier,
ing. Cosma Lucian

ACT DE PUNERE ÎN VALOARE NR. 2300319713560

Unitate de Producție: I - Abrud

Denumire A.P.V.: 1814 Dupa Spital

Suprafață totală act - (ha): 4.0 Tratament: T. PRODUSE ACCIDENTALE I Natura Produsului: PRODUSE ACCIDENTALE Tehnologia de Exploatare: TRUNCHIURI SI CATARGE Data inventarierii: 02.11.2023 Anul exploatării: 2023 Procedeeul de inventariere: FIR CU FIR Ciocan forma CIRCULARĂ nr.: PPAB0605 Accesibilitate: 251-500								Informații privind N.T.S.M.				Grupa de specii	Nr. de arbori	Volum						
Stâncării pe - (ha): Arbori putregăioși - (buc): 2 cu un volum de - (mc): 0.45 Iescării - (buc): 4 cu un volum de - (mc): 0.62								Rășinoase FAG Quercinee Diverse tari Diverse moi		369	195.29									
Total:								369	195.29											
Specia		SORTARE DIMENSIONALĂ						Lemn lucru	Coajă	Lemn de foc		Volum brut								
		G1	G2	G3	M1	M2	M3	LS		Total	VF									
MOLID		8.58	63.86	36.71	39.56	11.20		3.85	163.76	17.65	13.88	0.03	195.29							
TOTAL		8.58	63.86	36.71	39.56	11.20		3.85	163.76	17.65	13.88	0.03	195.29							
U.A.	Suprafață (ha)		Vârsta ani	Panta G	Seminiș utilizabil						Total volum brut									
	Par cursă	UA			%	S. tot	Compoziție			H.										
113B	4.00	10.30	55	25.00	0						195.29									
U.A.	MO	Volum																		
113B	195.29	195.29																		
Total	195.29	195.29																		
U.A.	Specia	Diametre		Înălțimi		Vârsta	Vol. arb.	Nr. arb.	Creșt ere	Sortare dimensională						Coajă	Lemn foc		Volum brut	
		dt	dgc	ht	hc					G1	G2	G3	M1	M2	M3		LS	Total		VF
113B	MO	25.22	25.19	20.53	20.53	55	0.53	369		8.58	63.86	36.71	39.56	11.20		3.85	17.65	13.88	0.03	195.29
Total U.A.: 113B								369		8.58	63.86	36.71	39.56	11.20		3.85	17.65	13.88	0.03	195.29
Total General U.A.								369		8.58	63.86	36.71	39.56	11.20		3.85	17.65	13.88	0.03	195.29


Șef Ocol,

Întocmit,

Birou Fond Forestier,

Verificat,

Butnariu Tudor-Razvan



113 B 10,3 HA GF:1-4D SUP:A TS:4420 TP:4312
 SOL: 3101 Versant ondulat, EXPOZ.: S
 ÎNCLINAREA : 25 G, ALTITUDINE: 640,0 - 970,0 M.
 LIT: subț. într. TIPFL: Asperula - Dentaria
 Artificial de prod. mijl. rel. echien
 COMPOZIȚIA ACTUALĂ: 9MO 1CA
 COMPOZIȚIA ȚEL: 10MO
 SORT: MO Gros, cherest. VÂRSTA EXP:100 ani

SEM UTIL:
 SUBARB:
 DATECOMP: Doborâturi izolate, Alte date compl.,

POL: ERZ
 LUCRĂRIEXEC.: 2010 - T. igienă; 2014 - T. accidentale
 LUCRĂRIPROP.: T. igienă

ELM	P	M	VR			C	AM	EL	PROVE-	VI	DENS	VOLUM		CRES	
ARB	R	RE	STA	D	H	L	ES	AG	NIENȚA	TA	—	MC/	MC/	MC/	
	P	GE	ANI	CM	M	P	TE	AJ		LI	CONS	HA	UA	HA	
MO	9	P	55	30	21	3			3	NEC	N	0,72	338	3481	9,6
CA	1	LT	40	20	14	3	M	3		RN	N	0,08	12	124	0,7
Total				55				3				0,8	350	3605	10,3

113 C 0,7 HA GF:1-4D SUP:A TS:4420 TP:4312
 SOL: 3101 Versant ondulat, EXPOZ.: S
 ÎNCLINAREA : 25 G, ALTITUDINE: 700,0 M.
 LIT: subț. într. TIPFL: Asperula - Dentaria
 Artificial de prod. mijl. rel. echien
 COMPOZIȚIA ACTUALĂ: 5MO 5PAM
 COMPOZIȚIA ȚEL: 7MO 2BR 1DT
 SORT: MO Gros, cherest. VÂRSTA EXP:100 ani

SEM UTIL:
 SUBARB:
 DATECOMP: Alte date compl.,

POL: ERZ
 LUCRĂRIEXEC.: 2010 - T. rase împăduriri
 LUCRĂRIPROP.: degajări, completări

ELM	P	M	VR			C	AM	EL	PROVE-	VI	DENS	VOLUM		CRES	
ARB	R	RE	STA	D	H	L	ES	AG	NIENȚA	TA	—	MC/	MC/	MC/	
	P	GE	ANI	CM	M	P	TE	AJ		LI	CONS	HA	UA	HA	
MO	5	P	5	0	1	3	M	0	NEC	N	0,35	1	1	0,6	
PAM	5	P	5	0	1	3	M	0	NEC	N	0,35	1	1	0,3	
Total				5				3				0,7	2	2	0,9

114 A 4,0 HA GF:2-1B SUP:A TS:4420 TP:4312
 SOL: 3101 Versant ondulat, EXPOZ.: SE
 ÎNCLINAREA : 30 G, ALTITUDINE: 700,0 - 810,0 M.
 LIT: cont. norm. TIPFL: Asperula - Dentaria
 Nat. fundam. de prod. mijl. rel. plurien
 COMPOZIȚIA ACTUALĂ: 7FA 3CA
 COMPOZIȚIA ȚEL: 9FA 1CA
 SORT: FA Gros și mijl., cherest. VÂRSTA EXP:110 ani

SEM UTIL:
 SUBARB:
 DATECOMP: Alte date compl.,

POL: ERZ
 LUCRĂRIEXEC.:
 LUCRĂRIPROP.: rărituri pe 0,5S


ELM	P	M	VR			C	AM	EL	PROVE-	VI	DENS	VOLUM		CRES	
ARB	R	RE	STA	D	H	L	ES	AG	NIENȚA	TA	—	MC/	MC/	MC/	
	P	GE	ANI	CM	M	P	TE	AJ		LI	CONS	HA	UA	HA	
FA	4	LT	70	32	22	3	M	4	RN	N	0,32	115	460	30	
FA	3	LT	105	40	26	3	M	4	RN	N	0,24	112	448	1,5	
CA	3	LT	70	34	19	3	M	3	RN	N	0,24	56	224	1,5	
Total				70				3				0,8	283	1132	60

114 B 5,9 HA GF:2-1B SUP:A TS:4420 TP:4312
 SOL: 3101 Versant ondulat, EXPOZ.: S
 ÎNCLINAREA : 18 G, ALTITUDINE: 640,0 - 800,0 M.
 LIT: subț. într. TIPFL: Asperula - Dentaria
 Artificial de prod. mijl. rel. echien
 COMPOZIȚIA ACTUALĂ: 5PI 3CA 2FA
 COMPOZIȚIA ȚEL: 5PI 4FA 1CA
 SORT: PI Mijl. și gros, cher., cel. VÂRSTA EXP:100 ani

SEM UTIL:
 SUBARB:
 DATECOMP: Alte date compl.,

POL: ERZ
 LUCRĂRIEXEC.:
 LUCRĂRIPROP.: rărituri pe 0,6S

ELM	P	M	VR			C	AM	EL	PROVE-	VI	DENS	VOLUM		CRES	
ARB	R	RE	STA	D	H	L	ES	AG	NIENȚA	TA	—	MC/	MC/	MC/	
	P	GE	ANI	CM	M	P	TE	AJ		LI	CONS	HA	UA	HA	
PI	5	P	45	30	17	3			3	NEC	N	0,45	127	749	4,1
CA	3	LT	45	20	16	3	M	3		RN	N	0,27	49	289	2,3
FA	2	LT	45	20	17	3	M	3		RN	N	0,18	43	254	1,8
Total				45				3				0,9	219	1292	8,2



MINISTERUL MEDIULUI, APELOR ȘI PĂDURILOR
Comisia tehnică de avizare pentru silvicultură

AVIZ CTAS nr. 1079 din 13.12.2016

pentru amenajamentul silvic al fondului forestier proprietate publică aparținând Orașului Abrud și proprietate privată aparținând persoanelor fizice Lupu Maria, Jurca A. Valeria, Mîrza N. Maria și Furdui Gheorghe, județul Alba, Răpcău Ioan, Răpcău Iuliana, județul Hunedoara, Unitatea de Producție I Abrud, județul Alba

1. Au participat la sesiunea de avizare:

Președinte de sesiune: Ilie Mihalache

Membri CTAS: Octavian Popescu, Florin Achim, Ramona Cherăscu – Zotta, Marian Tudoran, Banu Constantin, Cristea Ioan, Marcu Petre, Gheorghe Gheorghîță, Macău Cristian, Cristea Marius

2. Din analiza făcută în cadrul sesiunii de avizare a rezultat:

- amenajamentul silvic al fondului forestier, proprietate publică aparținând Orașului Abrud și proprietate privată aparținând persoanelor fizice Lupu Maria, Jurca A. Valeria, Mîrza N. Maria și Furdui Gheorghe, județul Alba, Răpcău Ioan, Răpcău Iuliana, județul Hunedoara, Unitatea de Producție I Abrud, județul Alba, s-a elaborat de S.C. Omni SRL Timișoara, șef proiect ing. Gabriel Sima, expert CTAP dr. ing. Constantin Banu.

- amenajamentul silvic al fondului forestier, proprietate publică aparținând Orașului Abrud și proprietate privată aparținând persoanelor fizice Lupu Maria, Jurca A. Valeria, Mîrza N. Maria și Furdui Gheorghe, județul Alba, Răpcău Ioan, Răpcău Iuliana, județul Hunedoara, Unitatea de Producție I Abrud, județul Alba, a fost avizat cu procesul verbal CTAP nr. 2 din 06.04.2016, recepționat de beneficiar și verificat de Garda Forestieră Cluj Napoca.

- perioada de aplicare a amenajamentului silvic al fondului forestier, proprietate publică aparținând Orașului Abrud și proprietate privată aparținând persoanelor fizice Lupu Maria, Jurca A. Valeria, Mîrza N. Maria și Furdui Gheorghe, județul Alba, Răpcău Ioan, Răpcău Iuliana, județul Hunedoara, Unitatea de Producție I Abrud, județul Alba este 01.01.2016 – 31.12.2025.

3. Cu ocazia examinării amenajamentului, Comisia a constatat următoarele:

Documentele privind proprietatea: Titlurile de proprietate nr. 1737/61 din 31.01.1194, nr. 1785/198 din 28.07.1995, nr. 7021/273 din 30.01.1997, nr. 7009/206 din 27.10.1995, nr. 88350/286 din 05.08.2005 și nr. 88350/285 din 05.08.2005, Procesele verbale de punere în posesie nr. 59 din 05.11.2002, nr. 313 din 21.04.2003 și nr. 4272 din 08.10.2002.

Suprafața inclusă în amenajament este de 528,6 ha, a făcut parte din O.S. Cămpeni (U.P. II Detunata, U.P. III Ciuruleasa), O.S. Alba Iulia (U.P. V Izvorul Ampoiului), O.S. Brad (U.P. III Blăjeni) și are ca folosințe: păduri și terenuri destinate împăduririi sau reîmpăduririi – 522,6 ha, terenuri afectate gospodăririi silvice – 1,2 ha și terenuri scoase temporar din fondul forestier – 4,8 ha (ocupații și litigii – 4,8 ha).

- Suprafața încadrată în grupa I funcțională este de 236,8 ha;

- Suprafața încadrată în grupa a II a funcțională este de 285,8 ha.

- Structura fondului forestier (date medii):

compoziție: 69FA 18MO 5CA 3ANN 3PI 2PAM; vârsta medie: 79 ani; volumul la ha: 246 m³; consistența medie: 0,68; clasa de producție medie: III.1; indicele de creștere curentă: 5,5 m³/an/ha; fond lemnos total: 128466 m³.

Procesul de producție s-a organizat în următoarele subunități de gospodărire:


S.U.P. A – Codru regulat – șortimente obișnuite:449,0 ha;

S.U.P. M – Păduri supuse regimului de conservare deosebită:73,6 ha.

Bazele de amenajare:

- regim: codru;

- compoziția țel: corespunzătoare tipului natural fundamental de pădure pentru arboretele exploatabile și compoziția țel la exploatabilitate pentru celelalte arborete;



cu originalul

- tratamente: tăieri progresive și tăieri rase;
- exploatabilitatea: de protecție pentru arboretele încadrate în grupa I funcțională și tehnică pentru arboretele încadrate în grupa a II a funcțională;
- ciclul: S.U.P. A – 110 ani.

Posibilitatea:

- Posibilitatea de produse principale: 1428 m³/an;
- Posibilitatea de produse secundare: 253 m³/an, din care rărituri 253 m³/an;
- Volum maxim posibil de extras prin lucrări de conservare: 8 m³/an.

Lucrări prevăzute în deceniul în curs:

- asigurarea regenerării naturale: 65,3 ha;
- îngrijirea culturilor tinere: 52,0 ha;
- degajări: 12,2 ha;
- curățiri: - ;
- rărituri: 88,4 ha, 2527 m³;
- tăieri de regenerare: 129,5 ha, 14276 m³, din care:
 - tăieri progresive: 128,9 ha, 14110 m³;
 - tăieri rase: 0,6 ha, 166 m³.
- tăieri de igienă: 244,0 ha, 1943 m³;
- lucrări de conservare: 2,8 ha, 78 m³;
- împăduriri: 26,52 ha.

4. Concluzii rezultate:

Se propune avizarea favorabilă a amenajamentului silvic al fondului forestier, proprietate publică aparținând Orașului Abrud și proprietate privată aparținând persoanelor fizice Lupu Maria, Jurca A. Valeria, Mîrza N. Maria și Furdui Gheorghe, județul Alba, Răpcău Ioan, Răpcău Iuliana, județul Hunedoara, Unitatea de Producție I Abrud, județul Alba. Beneficiarii au obligația de a parcurge procedura legală de avizare de mediu, conform H.G. 1076/2004 privind stabilirea procedurii de realizare a evaluării de mediu pentru planuri și programe.

5. Comisia:

AVIZEAZĂ FAVORABIL

Amenajamentul silvic al fondului forestier proprietate publică aparținând Orașului Abrud și proprietate privată aparținând persoanelor fizice Lupu Maria, Jurca A. Valeria, Mîrza N. Maria și Furdui Gheorghe, județul Alba, Răpcău Ioan, Răpcău Iuliana, județul Hunedoara, Unitatea de Producție I Abrud, județul Alba

6. Difuzarea prezentului aviz către toți factorii interesați se va face prin grija secretariatului CTAS din minister.

Președinte CTAS,
Secretar de Stat

Erika STANESCU



cu originalul



SP. I. Israel
wa 113 B

Primaria over Israel
Gen. C. 1000 H. 1000



Op. i. Asruel
uo 113 B

Primaria Ovas Asruel
pcel. Ciroca Fioru