



DIRECTIA SILVICA MARAMURES
OCOLUL SILVIC DRAGOMIRESTI
Dragomiresti, str. 1 Decembrie 1918, nr.134
Telefon: 0262-337080, fax 0262-337030

E-mail: osdragomiresti@marasilva.ro

Nr. 8676/10.10.2023

Catre:

GARDA FORESTIERA CLUJ

Avand in vedere prevederile **OM 767/2018** pentru aprobarea *Procedurii de aprobare, modificare, anulare si casare a actelor de punere in valoare...*, va transmitem pentru **verificare si avizare** urmatorul act de punere in valoare:

1. **APV 2300137804010** O.S. Dragomiresti, UP I IEUD, u.a. 48, suprafata 14.6 ha, volum 338.93 mc, **proprietar comuna IEUD**, natura produselor **accidentale I**, suprafata ce necesita a fi impadurita –**nu este cazul**, factorii ce au afectat arboretul, incendii de padure , numarul si data contractului de prestari servicii silvice 7325 **din 29.10.2021**, numarul si data documentului care atesta proprietatea: Titlu de Proprietate nr.1224 din 05.02.2005.
2. Facem urmatoarele precizari:
 - nu face obiectul depasirii posibilitatii anuale;
 - nu face obiectul modificarii prevederilor amenajamentului silvic;
 - nu sunt in afara arealului;
 - arboretele sunt incluse in Situl Natura 2000 **ROSCI0264 Valea Izei si Dealul Solovan**, pentru care nu sunt instituite restrictii de mediu;Anexam prezentei urmatoarele documente, in copie certificata:
 - actul de punere in valoare;
 - descrierea parcelara din amenajamentul UP I IEUD, editia 2019
 - fotografiile relevante pentru fiecare u.a.

Precizam ca solutiile tehnice au fost adoptate prin **AVIZ CTAS nr. 414 din 29.11.2019, pe care-l anexam in copie.**

Cu respect

SEF OCOL

Dr.ing Pavel Horj



RESP. FF ADMINISTRAT

ing. Neag Ioan

Nr. 8674/10.10.2023

ACT DE PUNERE ÎN VALOARE NR. 2300137804010






Unitate de Producție: I - leud
Denumire A.P.V.: 1634 PC IEUD

Suprafață totală act - (ha): 14.6		Informații privind N.T.S.M.				Grupa de specii	Nr. de arbori	Volum
Tratament: T. PRODUSE ACCIDENTALE I		Stâncării pe - (ha):				Rășinoase FAG	19	17.79
Natura Produsului: PRODUSE ACCIDENTALE		Arbori putregăioși - (buc): 2					802	316.71
Tehnologia de Exploatare: SORTIMENTE SI MULTIPLI DE SORTIMENTE		cu un volum de - (mc): 0.95				Quercinee	14	4.43
Data inventarierii: 05.10.2023		Iescării - (buc): 1				Diverse tari		
Anul exploatării: 2023		cu un volum de - (mc): 1.35				Total:	835	338.93
Procedeele de inventariere: FIR CU FIR								
Ciocan forma CIRCULARĂ nr.: MM1109								
Accesibilitate: 1001-1500								

Specia	SORTARE DIMENSIONALĂ							Lemn lucru	Coajă	Lemn de foc		Volum brut
	G1	G2	G3	M1	M2	M3	LS			Total	VF	
FAG	7.69	21.34		7.49	7.89	5.50	2.49	52.40	3.27	261.04	23.60	316.71
MOLID	0.73	1.07	0.33	0.22	0.06		0.02	2.43	0.23	15.13		17.79
ULM DE MUNTE		0.08		0.08	0.04	0.02	0.01	0.23	0.05	1.48	0.08	1.76
PALTIN DE MUNTE		0.09		0.07	0.13	0.06	0.02	0.37	0.04	2.26	0.19	2.67
TOTAL	8.42	22.58	0.33	7.86	8.12	5.58	2.54	55.43	3.59	279.91	23.87	338.93

U.A.	Suprafață (ha)		Vârsta ani	Panta G	Semintș utilizabil			H.	Total volum brut
	Par cursă	UA			%	S. tot	Compoziție		
48	14.60	14.60	114	35.00			0	338.93	
U.A.	FA	MO	ULM	PAM	Volum				
48	316.71	17.79	1.76	2.67	338.93				
Total	316.71	17.79	1.76	2.67	338.93				

U.A.	Specia	Diametre		Înălțimi		Vârsta	Vol. arb.	Nr. arb.	Crestere	Sortare dimensională							Coajă	Lemn foc		Volum brut
		dt	dcg	ht	hc					G1	G2	G3	M1	M2	M3	LS		Total	VF	
48	FA	21.51	34.88	19.62	19.62	114	0.39	802		7.69	21.34		7.49	7.89	5.50	2.49	3.27	261.04	23.60	316.71
	MO	34.00	34.00	21.18	21.18	114	0.94	19		0.73	1.07	0.33	0.22	0.06		0.02	0.23	15.13		17.79
	ULM	24.00	24.00	16.00	16.00	114	0.44	4			0.08		0.08	0.04	0.02	0.01	0.05	1.48	0.08	1.76
	PAM	20.60	20.60	15.30	15.30	114	0.27	10			0.09		0.07	0.13	0.06	0.02	0.04	2.26	0.19	2.67
Total U.A.: 48								835		8.42	22.58	0.33	7.86	8.12	5.58	2.54	3.59	279.91	23.87	338.93
Total General U.A.								835		8.42	22.58	0.33	7.86	8.12	5.58	2.54	3.59	279.91	23.87	338.93

Șef Ocol:   Întocmit: 
 Birou Fond Forestier: 
 Verificat: 

DESCRIERE PARCELARA

DESCRIEREA STATIUNII SI ARBORETULUI		ELM	P	M	VIR	D	H	C	AM	EL	PROVEN	VI	DENS	V O L U M		CRES
ARB	P	R	RE	STA	ANI	CM	M	P	TE	AG	AJ	LI	CON	MC/	MC/	MC/
			GE									TA	CONS	HA	UA	HA
46	31.7 HA	GF.1-5Q,	SUP:A	TS:3332	TP:1341											
SOL:3101 Versant framintat, EXPOZITIE SE																
INC. 30 G ALTITUDINE: 900-1200 M.																
LITIERA:continua - normala TIP FLORA:Asperula-Dentaria																
Natural fundamental prod. mij relativ-echien																
COMP.ACTUALA : 5 FA 3 MO 2 PAM																
COMP.TEL : 5 FA 3 MO 2 PAM																
SORT:FA Gros si mijl.,cherestea VIRSTA EXPL.110 ani																
SEM.UTIL:																
SUBARBORET:																
DATE COMPL. Alte date complement.																
POL:																
LUCRARI EXEC. ERZ:																
LUCRARI PROP. RARITURI																
TOTAL					40				3				0.90	159	5041	9.0

DESCRIEREA STATIUNII SI ARBORETULUI		ELM	P	M	VIR	D	H	C	AM	EL	PROVEN	VI	DENS	V O L U M		CRES
ARB	P	R	RE	STA	ANI	CM	M	P	TE	AG	AJ	LI	CON	MC/	MC/	MC/
			GE									TA	CONS	HA	UA	HA
47 A	23.1 HA	GF.1-5Q,	SUP:A	TS:3332	TP:1341											
SOL:3101 Versant ondulat, EXPOZITIE SE																
INC. 30 G ALTITUDINE: 820-1200 M.																
LITIERA:continua - subtire TIP FLORA:Asperula-Dentaria																
Natural fundamental prod. mij relativ-echien																
COMP.ACTUALA : 2 MO 8 FA																
COMP.TEL : 4 MO 6 FA																
SORT:FA Gros si mijl.,cherestea VIRSTA EXPL.110 ani																
SEM.UTIL:																
SUBARBORET:																
DATE COMPL. Vatanare vinat slaba Alte date complement.																
POL:																
LUCRARI EXEC. ERZ:																
LUCRARI PROP. RARITURI																
TOTAL					40				3				0.90	181	4181	9.6

DESCRIEREA STATIUNII SI ARBORETULUI		ELM	P	M	VIR	D	H	C	AM	EL	PROVEN	VI	DENS	V O L U M		CRES
ARB	P	R	RE	STA	ANI	CM	M	P	TE	AG	AJ	LI	CON	MC/	MC/	MC/
			GE									TA	CONS	HA	UA	HA
47 B	8.6 HA	GF.1-2A,5Q,	SUP:M	TS:3332	TP:1341											
SOL:3101 Versant superior ondulat, EXPOZITIE SE																
INC. 40 G ALTITUDINE: 1000-1200 M.																
LITIERA:continua - subtire TIP FLORA:Asperula-Dentaria																
Natural fundamental prod. mij relativ-echien																
COMP.ACTUALA : 9 FA 1 PAM																
COMP.TEL : 4 MO 3 BR 3 FA																
SORT:																
VIRSTA EXPL.																
SEM.UTIL: 9FA 1PAM 10ani0.3S mixt																
SUBARBORET: So.n Mcs. Alun Pad. Corn /0.7 PE 0.2S mixt																
DATE COMPL. Dobarituri izolate Uscare slaba																
Atac slab de daunatori Alte date complement.																
POL:																
LUCRARI EXEC. ERZ:																
LUCRARI PROP. TAIERI DE CONSERVARE																
AJUTORAREA REG NATURALE INGRIJIREA SEMINTISULUI																
TOTAL					190				3				0.40	220	1892	0.7

Ocolul silvic
Dragomiresti
CONFORM CU ORIGINALUL

DESCRIEREA STATIUNII SI ARBORETULUI		ELM	P	M	VIR	D	H	C	AM	EL	PROVEN	VI	DENS	V O L U M		CRES
ARB	P	R	RE	STA	ANI	CM	M	P	TE	AG	AJ	LI	CON	MC/	MC/	MC/
			GE									TA	CONS	HA	UA	HA
48	14.6 HA	GF.1-2A,5Q,	SUP:M	TS:3332	TP:1341											
SOL:3101 Versant superior ondulat, EXPOZITIE S																
INC. 35 G ALTITUDINE: 910-1200 M.																
LITIERA:continua - normala TIP FLORA:Asperula-Dentaria																
Natural fundamental subprod. relativ-plurien																
COMP.ACTUALA : 10 FA																
COMP.TEL : 4 MO 3 BR 3 FA																
SORT:																
VIRSTA EXPL.																
SEM.UTIL:10FA 10ani0.4S mixt																
SUBARBORET:																
DATE COMPL. Atac slab de daunatori Uscare slaba																
Alte date complement.																
POL:																
LUCRARI EXEC. ERZ:																
LUCRARI PROP. TAIERI DE CONSERVARE																
AJUTORAREA REG NATURALE INGRIJIREA SEMINTISULUI																
TOTAL					110				4				0.50	228	3328	1.9

46
Anul
exec
202
2019
4
Anul
exe
201
4
Anul
exe
4
Ar
ex
20

MINISTERUL MEDIULUI, APELOR ȘI PĂDURILOR

Comisia tehnică de avizare pentru silvicultură

AVIZ CTAS nr. 414 din 29.11.2019

pentru amenajamentul silvic al fondului forestier proprietate publică aparținând comunei Ieud și proprietate privată aparținând S.C. Masa Tăcerii SRL și persoanelor fizice Pop Maria, Pop Ioan, Lar Vasile Iulian, Lar Laura Simona, Balaș Ioan și Schonpflug Clarissa, Unitatea de Producție I Ieud, județele Maramureș și Satu Mare

1. Au participat la ședința de avizare:

Președinte de ședință: Dănuț Iacob

Membri CTAS: Ciprian Bădescu, Florin Achim, Marian Tudoran, Gabriel Duduman, Andrei Ilie, Sima Gabriel, Cristea Ioan, Gheorghe Gheorghită, Macău Cristian, Cristea Marius

2. Din analiza făcută în cadrul ședinței de avizare a rezultat:

- amenajamentul silvic al fondului forestier, proprietate publică aparținând comunei Ieud și proprietate privată aparținând S.C. Masa Tăcerii SRL și persoanelor fizice Pop Maria, Pop Ioan, Lar Vasile Iulian, Lar Laura Simona, Balaș Ioan și Schonpflug Clarissa, Unitatea de Producție I Ieud, județele Maramureș și Satu Mare, s-a elaborat de S.C. Noco Carpatic SRL Oradea, șef proiect ing. Ghejeu Ioan, expert CTAP dr. ing. Petrița Marius.

- amenajamentul silvic al fondului forestier, proprietate publică aparținând comunei Ieud și proprietate privată aparținând S.C. Masa Tăcerii SRL și persoanelor fizice Pop Maria, Pop Ioan, Lar Vasile Iulian, Lar Laura Simona, Balaș Ioan și Schonpflug Clarissa, Unitatea de Producție I Ieud, județele Maramureș și Satu Mare, a fost avizat cu procesul verbal CTAP nr. 107 din 01.11.2019, recepționat de beneficiar și verificat de Garda Forestieră Cluj.

- perioada de aplicare a amenajamentului silvic al fondului forestier, proprietate publică aparținând comunei Ieud și proprietate privată aparținând S.C. Masa Tăcerii SRL și persoanelor fizice Pop Maria, Pop Ioan, Lar Vasile Iulian, Lar Laura Simona, Balaș Ioan și Schonpflug Clarissa, Unitatea de Producție I Ieud, județele Maramureș și Satu Mare este 01.01.2019 – 31.12.2028.

3. Cu ocazia examinării amenajamentului, Comisia a constatat următoarele:

Documentele privind proprietatea: Titlurile de proprietate nr. 5403 din 14.03.2007, nr. 1651 din 24.11.2002, nr. 2175 din 10.02.2003, Contractele de vânzare - cumpărare nr. 3140 din 24.09.2014, nr. 3251 din 30.09.2014, nr. 1755 din 17.06.2014, nr. 1590 din 03.06.2014, nr. 1597 din 03.06.2014, nr. 1595 din 03.06.2014, nr. 1592 din 03.06.2014, nr. 1593 din 03.06.2014, nr. 1599 din 03.06.2014, nr. 3133 din 24.09.2014, nr. 3137 din 24.09.2014 și Cartea Funciară nr. 103919.

Suprafața inclusă în amenajament este de 1898,0 ha, a făcut parte din O.S. Dragomirești (U.P. III Ieud), O.S. Tăuții Măgherauși (U.P. I Seini și U.P. III Cicărlău) și O.S. Satu Mare (U.P. I Satu Mare) și are ca folosințe: păduri și terenuri destinate împăduririi sau reîmpăduririi – 1879,7 ha din care terenuri de reîmpădurit – 10,7 ha, terenuri afectate gospodăririi silvice – 15,1 ha și terenuri scoase temporar din fondul forestier – 3,2 ha (ocupații și litigii – 3,2 ha).

- Suprafața încadrată în grupa I funcțională este de 1855,7 ha;

- Suprafața încadrată în grupa a II a funcțională este de 24,0 ha.

- Structura fondului forestier (date medii):

compoziție: 64FA 19MO 5GO 4PAM 3BR 2PLT 1CA 1DT 1DM; vârsta medie: 47 ani; volumul la ha: 174 m³; consistența medie: 0,72; clasa de producție medie: III.1; indicele de creștere curentă: 6,3 m³/an/ha; fond lemnos total: 325991 m³.

Procesul de producție s-a organizat în următoarele subunități de gospodărire:

S.U.P. A – Codru regulat – sortimente obișnuite:1589,8 ha;

S.U.P. M – Păduri supuse regimului de conservare deosebită:279,2 ha.

Bazele de amenajare:

- regim: codru;

- compoziția țel: corespunzătoare tipului natural fundamental de pădure pentru arboretele exploatabile și compoziția țel la exploatabilitate pentru celelalte arborete;
- tratamente: tăieri progresive și tăieri succesive;
- exploatabilitatea: de protecție pentru arboretele încadrate în grupa I funcțională și tehnică pentru arboretele încadrate în grupa a II a funcțională;
- ciclu: S.U.P. A – 110 ani.

Posibilitatea:

- Posibilitatea de produse principale: 2745 m³/an;
- Volum de recoltat din produse secundare: 1281 m³/an, din care rărituri 1271 m³/an;
- Volum maxim posibil de extras prin lucrări de conservare: 366 m³/an.

Lucrări prevăzute în deceniul în curs:

- asigurarea regenerării naturale: 153,67 ha;
- îngrijirea culturilor tinere: 15,30 ha;
- degajări: 83,7 ha;
- curățiri: 31,1 ha, 97 m³;
- rărituri: 642,2 ha, 12713 m³;
- tăieri de regenerare: 204,9 ha, 27450 m³, din care:
 - tăieri progresive: 166,4 ha, 21418 m³;
 - tăieri succesive: 38,5 ha, 6032 m³.
- tăieri de igienă: 740,3 ha, 5433 m³;
- lucrări de conservare: 83,9 ha, 3655 m³;
- împăduriri: 45,89 ha.

4. Concluzii rezultate:

Se propune avizarea favorabilă a amenajamentului silvic al fondului forestier, proprietate publică aparținând comunei Ieud și proprietate privată aparținând S.C. Masa Tăcerii SRL și persoanelor fizice Pop Maria, Pop Ioan, Lar Vasile Iulian, Lar Laura Simona, Balaș Ioan și Schonpflug Clarissa, Unitatea de Producție I Ieud, județele Maramureș și Satu Mare. Beneficiarii au obligația de a parcurge procedura legală de avizare de mediu, conform H.G. 1076/2004 privind stabilirea procedurii de realizare a evaluării de mediu pentru planuri și programe.

5. Comisia:

AVIZEAZĂ FAVORABIL

Amenajamentul silvic al fondului forestier, proprietate publică aparținând comunei Ieud și proprietate privată aparținând S.C. Masa Tăcerii SRL și persoanelor fizice Pop Maria, Pop Ioan, Lar Vasile Iulian, Lar Laura Simona, Balaș Ioan și Schonpflug Clarissa, Unitatea de Producție I Ieud, județele Maramureș și Satu Mare


6. Difuzarea prezentului aviz către toți factorii interesați se va face prin grija secretariatului din minister.

**Vicepreședinte CTAS
Director General**

Ilie MIHALACHE

Ilie Mihalache





OS Dragomiresti UP I leud u.a. 48 suprafata 14.6 ha proprietar Comuna leud
foto realizat de catre sef distr. Patraus Ioan

1 aug. 2023 13:23:22
47.60831082N 24.16749952E ±6,69m
Altitude: 1061.8m



OS Dragomiresti UP I Ieud u.a. 48 suprafata 14.6 ha proprietar Comuna Ieud foto realizat de catre sef distr. Patraus Ioan

1 aug. 2023 13:53:44
47.60780236N 24.16755335E ±4,21m
Altitude:1013.4m