

OS Tihuta Colibita RA
Nr. 2224 din 11.10.2023

NOTIFICARE

Catre,
GARDA FORESTIERA CLUJ

In conformitate cu metodologia din cadrul O.M. 767/2018, va transmitem in vederea avizarii, actele de punere in valoare prezentate in tabelul de mai jos:

Specificatii	740 Urguru 3	730 Langa Lac	722 T FF Neam Suprapusa P659	710 T FF Neamenajat Valean Vasile-Refacut	743 T FF Neamenajat Greab Ioan	742 T FF Neamenajat Bonau Rodovica
Denumire APV						
Ocol Silvic	TIHUTA - COLIBITA R.A.					
UP	I Tihuta	II Colibita	III Colibita	II Tihuta	IV Colbu	IV Colbu
u.a.	684B,C	547A	185A	59: 59C	135B	134D
Suprafata (ha)	13.8	1.8	0.32	3.8	1.4	I
Volum (m.c.)	94.49	261.45	16.59	112.69	262.26	303.88
Proprietar	COMUNA PRUNDU BARGAULUI					
Natura produs	PROPRIETATI PRIVATE					
Suprafata de impadurit (ha)	Produse accidentale II	Produse accidentale II	Produse accidentale	Produse accidentale	Produse accidentale	Produse accidentale
Factori care au afectat arboretul	-	-	-	-	-	-
Contract de administrare	Vant	Vant	Vant	Vant	Vant	Vant
numar / data	4782/12.06.2019 INREGISTRAT LA GF CLUJ CU NR. 381/20.06.2019					
Document de proprietate nr. /data	PV Posesie nr.33/13.07.2004					
APV-ul face obiectul depasirii posibilitatii anuale	NU	NU	NU	NU	NU	NU
APV-ul face obiectul modificarii prevederilor amenajamentului	NU	NU	NU	NU	NU	NU
APV-ul provine din arborete situate in proprietati <10 ha	NU	NU	DA	DA	DA	DA
Arboretul este situat in afara arealului	NU	NU	NU	NU	NU	NU
Punerea in valoare s-a facut in arborete cu restrictii privind protectia mediului	se afla in zona Sitului Natura 2000 , dar activitatea de exploatare se poate desfasura, nefiind in arile strict protejate					

*MENTIONAM CA PENTRU UP I TIHUTA SI UP II COLIBITA A FOST APROBAT PROIECTUL PE MASURA 15 'SERVICII DE SILVOMEDIU'

Anexam:

- actele de punere in valoare avizate de seful de ocol;
- copie dupa conferinta a II-a de amenajare, avizul CTAS;
- copii dupa descrierile parcelare;
- fotografii relevante din u.a.-urile mentionate;

Sef Ocol
Ing. Vlad Florin Daniel



Fond Forestier
Ing. Bodasca Teofil

ACT DE PUNERE ÎN VALOARE NR. 2300130602360

Unitate de Producție: I - Tihuța
 Denumire A.P.V.: 740 Unguru 3

Suprafață totală act - (ha): 13.8 Tratament: T. PRODUSE ACCIDENTALE II Natura Produsului: PRODUSE ACCIDENTALE Tehnologia de Exploatare: TRUNCHIURI SI CATARGE Data inventarierii: 05.10.2023 Anul exploatării: 2023 Procedeeul de inventariere: FIR CU FIR Cloacan forma CIRCULARĂ nr.: PPBN1109 Accesibilitate: 0-250				Informații privind N.T.S.M.				Grupa de specii	Nr. de arbori	Volum											
				Stâncării pe - (ha): Arbori putregăioși - (buc): cu un volum de - (mc): Iescării - (buc): cu un volum de - (mc):				Rășinoase FAG Quercinee Diverse tari Diverse moi	223 9	90.93 3.56											
				Total:				232	94.49												
Specia	SORTARE DIMENSIONALĂ							Lemn lucru	Coajă	Lemn de foc		Volum brut									
	G1	G2	G3	M1	M2	M3	LS			Total	VF										
FAG		0.25		0.05	0.07	0.10	0.06	0.53	0.04	2.99	0.31	3.56									
BRAD		0.33	0.20	0.13	0.02		0.01	0.69	0.08			0.77									
MOLID	1.81	12.13	17.65	29.31	10.49		3.87	75.26	8.90	6.00	0.09	90.16									
TOTAL	1.81	12.71	17.85	29.49	10.58	0.10	3.94	76.48	9.02	8.99	0.40	94.49									
U.A.	Suprafață (ha)		Vârsta ani	Panta G	Seminiș utilizabil				Compoziție	H.	Total volum brut										
	Par cursă	UA			%	S. tot															
684 B	3.80	7.80	44	20.00				0		13.39											
684 C	10.00	12.00	44	25.00				0		81.10											
U.A.	MO	FA	BR	Volum																	
684 B	12.92	0.47		13.39																	
684 C	77.24	3.09	0.77	81.10																	
Total	90.16	3.56	0.77	94.49																	
U.A.	Specia	Diametre		Înălțimi		Vârsta	Vol. arb.	Nr. arb.	Creștere	Sortare dimensională						Coajă	Lemn foc		Volum brut		
		dt	dcq	ht	hc					G1	G2	G3	M1	M2	M3		LS	Total		VF	
684 B	MO	19.12	19.84	24.12	24.12	44	0.38	34			1.91	2.36	3.99	1.94		0.63	1.30	0.79	0.02	12.92	
	FA	24.00	24.00	21.00	21.00	44	0.47	1					0.04	0.02	0.01		0.01	0.39	0.04	0.47	
Total U.A.: 684 B								35			1.91	2.36	4.03	1.96	0.01	0.63	1.31	1.18	0.06	13.39	
684 C	FA	18.00	18.00	20.50	20.50	44	0.39	8			0.25		0.01	0.05	0.09	0.06	0.03	2.60	0.27	3.09	
	BR	28.00	28.00	25.00	25.00	44	0.77	1			0.33	0.20	0.13	0.02		0.01	0.08			0.77	
	MO	20.07	22.88	23.68	23.68	44	0.41	188			1.81	10.22	15.29	25.32	8.55		3.24	7.60	5.21	0.07	77.24
Total U.A.: 684 C								197			1.81	10.80	15.49	25.46	8.62	0.09	3.31	7.71	7.81	0.34	81.10
Total General U.A.								232			1.81	12.71	17.85	29.49	10.58	0.10	3.94	9.02	8.99	0.40	94.49

Șef Ocol,

Întocmit,

Birou Fond Forestier,

Verificat,

VLAD FLORIN DANIEL



ACT DE PUNERE ÎN VALOARE NR. 2300130602200

Unitate de Producție: II - Colibița
 Denumire A.P.V: 730 Langa Lac

Suprafață totală act - (ha): 1.8 Tratament: T. PRODUSE ACCIDENTALE II Natura Produsului: PRODUSE ACCIDENTALE Tehnologia de Exploatare: TRUNCHIURI SI CATARGE Data inventarierii: 27.09.2023 Anul exploatării: 2023 Procedeeul de inventariere: FIR CU FIR Ciocan forma CIRCULARĂ nr.: PPBN1106 Accesibilitate: 0-250										Informații privind N.T.S.M.				Grupa de specii	Nr. de arbori	Volum				
Stâncării pe - (ha): Arbori putregăioși - (buc): cu un volum de - (mc): Iescării - (buc): cu un volum de - (mc):										Rășinoase FAG Quercinee Diverse tari Diverse moi		522	261.45							
Total:												522	261.45							
Specia	SORTARE DIMENSIONALĂ							Lemn lucru	Coajă	Lemn de foc		Volum brut								
	G1	G2	G3	M1	M2	M3	LS			Total	VF									
MOLID	1.72	50.74	57.68	77.42	22.02		7.28	216.86	24.81	19.78	0.04	261.45								
TOTAL	1.72	50.74	57.68	77.42	22.02		7.28	216.86	24.81	19.78	0.04	261.45								
U.A.	Suprafață (ha)		Vârsta ani	Panta G	Semințis utilizabil				Compoziție	H.	Total volum brut									
	Par cursă	UA			%	S. tot														
547 A	1.80	1.80	44	15.00				0		261.45										
U.A.	MO	Volum																		
547 A	261.45	261.45																		
Total	261.45	261.45																		
U.A.	Specia	Diametre		Înălțimi		Vârsta	Vol. arb	Nr. arb	Creștere	Sortare dimensională							Coajă	Lemn foc		Volum brut
		dt	dcg	ht	hc					G1	G2	G3	M1	M2	M3	LS		Total	VF	
547 A	MO	22.65	23.19	23.93	23.93	44	0.50	522		1.72	50.74	57.68	77.42	22.02		7.28	24.81	19.78	0.04	261.45
Total U.A.: 547 A								522		1.72	50.74	57.68	77.42	22.02		7.28	24.81	19.78	0.04	261.45
Total General U.A.								522		1.72	50.74	57.68	77.42	22.02		7.28	24.81	19.78	0.04	261.45

Șef Ocol,

Întocmit,

Birou Fond Forestier,

Verificat,

VLAD FLORIN DANIEL



ACT DE PUNERE ÎN VALOARE NR. 2300130602390

Unitate de Producție: III - Colibita
Denumire A.P.V: 722 T FF Neam, Suprapusa P659

Suprafață totală act - (ha): 0.32 Tratament: T. ÎN FONDUL FORESTIER NAȚIONAL PENTRU CARE LEGEA NU OBLIGĂ LA ELABORAREA DE AMENAJAMENTE SILVICE (S DE MAX. 10 HA) Natura Produsului: PRODUSE ACCIDENTALE Tehnologia de Exploatare: SORTIMENTE SI MULTIPLI DE SORTIMENTE Data inventarierii: 21.09.2023 Anul exploatării: 2023 Procedeul de inventariere: FIR CU FIR Ciocan forma CIRCULARĂ nr.: PPBN1111 Accesibilitate: 0-250										Informații privind N.T.S.M.				Grupa de specii		Nr. de arbori	Volum			
Stâncării pe - (ha): Arbori putregăioși - (buc): cu un volum de - (mc): Iescarii - (buc): cu un volum de - (mc):										Rășinoase FAG Quercinee Diverse tari Diverse moi		7	16.59							
										Total:		7	16.59							
Specia		SORTARE DIMENSIONALĂ						Lemn lucru	Coajă	Lemn de foc		Volum brut								
		G1	G2	G3	M1	M2	M3	LS		Total	VF									
BRAD		4.86	1.31	0.19	0.09	0.03			6.48	0.72		7.20								
MOLID		4.28	3.11	0.63	0.36	0.15		0.02	8.55	0.77	0.07	9.39								
TOTAL		9.14	4.42	0.82	0.45	0.18		0.02	15.03	1.49	0.07	16.59								
U.A.	Suprafață (ha)		Vârsta ani	Panta G	Seminiș utilizabil						Total volum brut									
	Par cursă	UA			%	S. tot	Compoziție				H.									
185A	0.32		70	22.00			0					16.59								
U.A.	BR	MO	Volum																	
185A	7.20	9.39	16.59																	
Total	7.20	9.39	16.59																	
U.A.	Specia	Diametre		Înălțimi		Vârsta	Vol. arb	Nr. arb	Creștere	Sortare dimensională						Coajă	Lemn foc		Volum brut	
		dt	dcg	ht	hc					G1	G2	G3	M1	M2	M3	LS		Total	VF	
185A	BR	54.00	54.00	33.00	33.00	70	3.60	2		4.86	1.31	0.19	0.09	0.03			0.72			7.20
185A	MO	41.60	41.60	31.20	31.20	70	1.88	5		4.28	3.11	0.63	0.36	0.15		0.02	0.77	0.07		9.39
Total U.A.: 185A								7		9.14	4.42	0.82	0.45	0.18		0.02	1.49	0.07		16.59
Total General U.A.								7		9.14	4.42	0.82	0.45	0.18		0.02	1.49	0.07		16.59

Șef Ocol,

Întocmit,

Birou Fond Forestier,

Verificat,

VLAD FLORIN DANIEL



ACT DE PUNERE ÎN VALOARE NR. 2300130602400

Unitate de Producție: II - TIHUTA

Denumire A.P.V: 710 T FF Neam, Valean Vasile - Refacut

Suprafață totală act - (ha): 3.8 Tratament: T. ÎN FONDUL FORESTIER NAȚIONAL PENTRU CARE LEGEA NU OBLIGĂ LA ELABORAREA DE AMENAJAMENTE SILVICE (S DE MAX. 10 HA) Natura Produsului: PRODUSE ACCIDENTALE Tehnologia de Exploatare: TRUNCHIURI SI CATARGE Data inventarierii: 30.08.2023 Anul exploatării: 2023 Procedul de Inventariere: FIR CU FIR Ciocan forma CIRCULARĂ nr.: BN1119 Accesibilitate: 501-1000	Informații privind N.T.S.M.	Grupa de specii	Nr. de arbori	Volum
	Stâncării pe - (ha): Arbori putregăioși - (buc): 3 cu un volum de - (mc): 0.22 Iescării - (buc): cu un volum de - (mc):	Rășinoase FAG Quercinee Diverse tari Diverse moi	288 1	112.61 0.08
	Total:		289	112.69

Specia	SORTARE DIMENSIONALĂ							Lemn lucru	Coajă	Lemn de foc		Volum brut
	G1	G2	G3	M1	M2	M3	LS			Total	VF	
FAG							0.01	0.01		0.07	0.01	0.08
BRAD		1.50	0.26	0.37	0.11		0.03	2.27	0.26	0.14		2.67
MOLID	1.67	21.40	22.56	32.32	11.36		4.04	93.35	10.80	5.79	0.07	109.94
TOTAL	1.67	22.90	22.82	32.69	11.47		4.08	95.63	11.06	6.00	0.08	112.69

U.A.	Suprafață (ha)		Vârsta ani	Panta G	Seminiș utilizabil				Total volum brut	
	Par cursă	UA			%	S. tot	Compoziție			H.
59	1.00		35	20.00				0		27.94
59C	2.80		40	25.00				0		84.75

U.A.	FA	BR	MO	Volum
59	0.08	2.38	25.48	27.94
59C		0.29	84.46	84.75
Total	0.08	2.67	109.94	112.69

U.A.	Specia	Diametre		Înălțimi		Vârsta	Vol. arb.	Nr. arb.	Creștere	Sortare dimensională							Coajă	Lemn foc		Volum brut
		dt	dgc	ht	hc					G1	G2	G3	M1	M2	M3	LS		Total	VF	
59	FA	12.00	12.00	43.08	14.00	35	0.08	1							0.01		0.07	0.01	0.08	
	BR	28.66	26.67	33.81	22.00	35	0.79	3		1.50	0.26	0.16	0.07		0.02	0.23	0.14		2.38	
	MO	22.55	23.50	34.95	22.13	35	0.42	60		6.02	5.77	6.95	2.21		0.74	2.44	1.35	0.01	25.48	
Total U.A.: 59								64		7.52	6.03	7.11	2.28		0.77	2.67	1.56	0.02	27.94	
59C	BR	20.00	20.00	37.54	18.00	40	0.29	1				0.21	0.04		0.01	0.03			0.29	
	MO	20.74	21.08	37.96	21.79	40	0.38	224		1.67	15.38	16.79	25.37	9.15	3.30	8.36	4.44	0.06	84.46	
Total U.A.: 59C								225		1.67	15.38	16.79	25.58	9.19		3.31	8.39	4.44	0.06	84.75
Total General U.A.								289		1.67	22.90	22.82	32.69	11.47		4.08	11.06	6.00	0.08	112.69

Șef Ocol,

Întocmit,

Birou Fond Forestier,

Verificat,

VLAD FLORIN DANIEL



ACT DE PUNERE ÎN VALOARE NR. 2300130602440

Unitate de Producție: IV - COLBU
 Denumire A.P.V: 743 T FF Neamenajat Greab Ioan

Suprafață totală act - (ha): 1.4 Tratament: T. ÎN FONDUL FORESTIER NAȚIONAL PENTRU CARE LEGEA NU OBLIGĂ LA ELABORAREA DE AMENAJAMENTE SILVICE (S DE MAX. 10 HA) Natura Produsului: PRODUSE ACCIDENTALE Tehnologia de Exploatare: SORTIMENTE SI MULTIPLI DE SORTIMENTE Data inventarierii: 10.10.2023 Anul exploatării: 2023 Procedeeul de inventariere: FIR CU FIR Ciocan forma CIRCULARĂ nr.: PPBN1106 Accesibilitate: 251-500								Informații privind N.T.S.M.				Grupa de specii		Nr. de arbori	Volum						
Stâncării pe - (ha): Arbori putregăioși - (buc): cu un volum de - (mc): Iescării - (buc): cu un volum de - (mc):								Rășinoase FAG Quercinee Diverse tari Diverse moi		146 6	257.53 4.73										
Total:								152		262.26											
Specia	SORTARE DIMENSIONALĂ							Lemn lucru	Coajă	Lemn de foc		Volum brut									
	G1	G2	G3	M1	M2	M3	LS			Total	VF										
FAG		1.90		0.49	0.38	0.18	0.03	2.98	0.19	1.56	0.33	4.73									
BRAD	58.87	38.79	10.21	7.53	1.51		0.43	117.34	13.04	7.92	0.01	138.30									
MOLID	50.24	33.26	7.86	5.00	1.48		0.47	98.31	9.12	11.80		119.23									
TOTAL	109.11	73.95	18.07	13.02	3.37	0.18	0.93	218.63	22.35	21.28	0.34	262.26									
U.A.	Suprafață (ha)		Vârsta ani	Panta G	Semințis utilizabil				Compoziție	H.	Total volum brut										
	Par cursă	UA			%	S. tot															
135B	1.40		80	22.00				0		262.26											
U.A.	FA	BR	MO	Volum																	
135B	4.73	138.30	119.23	262.26																	
Total	4.73	138.30	119.23	262.26																	
U.A.	Specia	Diametre		Înălțimi		Vârsta	Vol. arb.	Nr. arb.	Creșterea	Sortare dimensională						Coajă	Lemn foc		Volum brut		
		dt	dcq	ht	hc					G1	G2	G3	M1	M2	M3		LS	Total		VF	
135B	FA	27.33	27.33	22.33	22.33	80	0.79	6			1.90		0.49	0.38	0.18	0.03	0.19	1.56	0.33	4.73	
	BR	37.08	37.08	29.43	29.43	80	1.73	80		58.87	38.79	10.21	7.53	1.51		0.43	13.04	7.92	0.01	138.30	
	MO	39.67	39.67	30.39	30.39	80	1.81	66		50.24	33.26	7.86	5.00	1.48		0.47	9.12	11.80		119.23	
Total U.A.: 135B								152			109.11	73.95	18.07	13.02	3.37	0.18	0.93	22.35	21.28	0.34	262.26
Total General U.A.								152			109.11	73.95	18.07	13.02	3.37	0.18	0.93	22.35	21.28	0.34	262.26

Șef Ocol,

Întocmit,

Birou Fond Forestier,

Verificat,

VLAD FLORIN DANIEL



ACT DE PUNERE ÎN VALOARE NR. 2300130602430

Unitate de Producție: IV - COLBU
 Denumire A.P.V: 742 T FF Neamenajat Bonau Rodovica

Suprafață totală act - (ha): 1.0 Tratament: T. ÎN FONDUL FORESTIER NAȚIONAL PENTRU CARE LEGEA NU OBLIGĂ LA ELABORAREA DE AMENAJAMENTE SILVICE (S DE MAX. 10 HA) Natura Produsului: PRODUSE ACCIDENTALE Tehnologia de Exploatare: SORTIMENTE SI MULTIPLI DE SORTIMENTE Data inventarierii: 10.10.2023 Anul exploatării: 2023 Procedeeul de inventariere: FIR CU FIR Ciocan forma CIRCULARĂ nr.: PPBN1106 Accesibilitate: 251-500								Informații privind N.T.S.M.				Grupa de specii	Nr. de arbori	Volum						
Stâncării pe - (ha): Arbori putregăioși - (buc): cu un volum de - (mc): Iescării - (buc): cu un volum de - (mc):								Rășinoase FAG Quercinee Diverse tari Diverse moi		130 14	291.95 11.93									
TOTAL:								144		303.88										
Specia	SORTARE DIMENSIONALĂ							Lemn lucru	Coajă	Lemn de foc		Volum brut								
	G1	G2	G3	M1	M2	M3	LS			Total	VF									
FAG	0.37	2.70		0.71	0.60	0.31	0.07	4.76	0.29	6.88	0.78	11.93								
BRAD	108.31	37.33	9.68	5.89	1.04		0.21	162.46	18.05	18.91	0.01	199.42								
MOLID	40.13	27.66	5.84	3.96	1.25		0.32	79.16	7.29	6.08		92.53								
TOTAL	148.81	67.69	15.52	10.56	2.89	0.31	0.60	246.38	25.63	31.87	0.79	303.88								
U.A.	Suprafață (ha)		Vârsta ani	Panta G	Semințis utilizabil				Total volum brut											
	Par cursă	UA			%	S. tot	Compoziție			H.										
134D	1.00		80	22.00	0				303.88											
U.A.	FA	BR	MO	Volum																
134D	11.93	199.42	92.53	303.88																
Total	11.93	199.42	92.53	303.88																
U.A.	Specia	Diametre		Înălțimi		Vârsta	Vol. arb	Nr. arb	Creștere	Sortare dimensională						Coajă	Lemn foc		Volum brut	
		dt	dcg	ht	hc					G1	G2	G3	M1	M2	M3		LS	Total		VF
134D	FA	28.29	28.29	21.57	21.57	80	0.85	14		0.37	2.70		0.71	0.60	0.31	0.07	0.29	6.88	0.78	11.93
	BR	44.35	44.35	31.38	31.38	80	2.49	80		108.31	37.33	9.68	5.89	1.04		0.21	18.05	18.91	0.01	199.42
	MO	40.04	40.04	31.52	31.52	80	1.85	50		40.13	27.66	5.84	3.96	1.25		0.32	7.29	6.08		92.53
Total U.A.: 134D								144		148.81	67.69	15.52	10.56	2.89	0.31	0.60	25.63	31.87	0.79	303.88
Total General U.A.								144		148.81	67.69	15.52	10.56	2.89	0.31	0.60	25.63	31.87	0.79	303.88

Șef Ocol,

Întocmit,

Birou Fond Forestier,

Verificat,

VLAD FLORIN DANIEL



684 B 7,8 HA GF:2-1B SUP:A TS:3333 TP:1311 SOL: 3101 Versant ondulat, EXPOZ.: NE ÎNCLINAREA : 20 G, ALTITUDINE: 840,0 - 940,0 M. LIT: cont. subț. TIPFL: Asperula - Dentaria Nat. fundam. de prod. super. rel. echien COMPOZIȚIA ACTUALĂ: 8MO 1BR 1FA COMPOZIȚIA ŢEL: 8MO 1BR 1FA SORT: MO Gros și f. gros, cherestea VÂRSTA EXP:110 ani													ELM	P	M	VIR			C	AM	EL	PROVE-	VI	DENS	VOLUM		CRES	
													ARB	R	RE	STA	D	H	L	ES	AG	NIENȚA	TA	-	MC/	MC/	MC/	
														P	GE	ANI	CM	M	P	TE	AJ		LI	CONS	HA	UA	HA	
													MO	6	IN	35	18	16	2		0	RN	N	0,60	190	1482	10,7	
													MO	2	P	30	16	14	2	M	0	NEC	N	0,20	52	406	3,5	
													BR	1	IN	35	16	13	2	M	0	RN	N	0,10	24	187	1,5	
													FA	1	IN	35	16	14	3	M	0	RN	N	0,10	18	140	1,0	
SEM UTIL:																												
SUBARB:																												
DATECOMP:Alte date compl.,																												
POL: ERZ:																												
LUCRĂRIEXEC:2013 - rărituri																												
LUCRĂRIPROP.:rărituri																												
Total																35				2				1,0	284	2215	16,7	

684 C 12,0 HA GF:2-1B SUP:A TS:3333 TP:1311 SOL: 3101 Versant ondulat, EXPOZ.: N ÎNCLINAREA : 25 G, ALTITUDINE: 830,0 - 960,0 M. LIT: cont. subț. TIPFL: Asperula - Dentaria Nat. fundam. de prod. super. rel. echien COMPOZIȚIA ACTUALĂ: 8MO 1BR 1FA COMPOZIȚIA ŢEL: 8MO 1BR 1FA SORT: MO Gros și f. gros, cherestea VÂRSTA EXP:110 ani													ELM	P	M	VIR			C	AM	EL	PROVE-	VI	DENS	VOLUM		CRES	
													ARB	R	RE	STA	D	H	L	ES	AG	NIENȚA	TA	-	MC/	MC/	MC/	
														P	GE	ANI	CM	M	P	TE	AJ		LI	CONS	HA	UA	HA	
													MO	5	IN	35	18	16	2		0	RN	N	0,45	143	1716	8,0	
													MO	3	P	30	16	14	2	M	0	NEC	N	0,27	71	852	4,7	
													BR	1	IN	35	16	13	2	M	0	RN	N	0,09	22	264	1,4	
													FA	1	IN	35	16	14	2	M	0	RN	N	0,09	16	192	1,1	
SEM UTIL:																												
SUBARB:																												
DATECOMP:Alte date compl.,																												
POL: ERZ:																												
LUCRĂRIEXEC:2014 - rărituri																												
LUCRĂRIPROP.:rărituri																												
Total																35				2				0,9	252	3024	15,2	

684 D 2,7 HA GF:2-1B SUP:A TS:3333 TP:1311 SOL: 3101 Versant ondulat, EXPOZ.: E ÎNCLINAREA : 20 G, ALTITUDINE: 940,0 - 1000,0 M. LIT: cont. subț. TIPFL: Asperula - Dentaria Artificial de prod. super. rel. echien COMPOZIȚIA ACTUALĂ: 10MO COMPOZIȚIA ŢEL: 10MO SORT: MO Gros și f. gros, cherestea VÂRSTA EXP:110 ani													ELM	P	M	VIR			C	AM	EL	PROVE-	VI	DENS	VOLUM		CRES	
													ARB	R	RE	STA	D	H	L	ES	AG	NIENȚA	TA	-	MC/	MC/	MC/	
														P	GE	ANI	CM	M	P	TE	AJ		LI	CONS	HA	UA	HA	
													MO	10	P	30	16	14	2		0	NEC	N	0,90	235	635	15,7	
SEM UTIL:																												
SUBARB:																												
DATECOMP:Alte date compl.,																												
POL: ERZ:																												
LUCRĂRIEXEC:																												
LUCRĂRIPROP.:rărituri																												
Total																30				2				0,9	235	635	15,7	

684A 0,1HA GF: SUP: TS: TP: SOL: -, EXPOZ.: ÎNCLINAREA : 0 G, ALTITUDINE: 840,0 M. LIT: - TIPFL: -													ELM	P	M	VIR			C	AM	EL	PROVE-	VI	DENS	VOLUM		CRES
													ARB	R	RE	STA	D	H	L	ES	AG	NIENȚA	TA	-	MC/	MC/	MC/
														P	GE	ANI	CM	M	P	TE	AJ		LI	CONS	HA	UA	HA
COMPOZIȚIA ACTUALĂ:																											
COMPOZIȚIA ŢEL:																											
SORT: VÂRSTA EXP:																											
SEM UTIL:																											
SUBARB:																											
DATECOMP:Alte date compl.,																											
POL: ERZ:																											
LUCRĂRIEXEC:																											
LUCRĂRIPROP:																											
Total																0				0				0,0	0	0	0,0



CONFORM CU
ORIGINALUL

547 A 1.8 HA GF:1-1B, 5N SUP:A TS:3332 TP:1341 SOL: 3301 Versant ondulat, EXPOZ.: N ÎNCLINAREA : 15 G, ALTITUDINE: 810.0 M. LIT: cont. subț. TIPFL: Asperula - Dentaria Artificial de prod. mijl. rel. echien COMPOZIȚIA ACTUALĂ: 9MO 1BR COMPOZIȚIA TEL: 8MO 2BR SORT: MO Gros, cherest. VÂRSTA EXP:120 ani													ELM	P	M	VIR			C	AM	EL	PROVE-	VI	DENS	VOLUM			CRES
													ARB	R	RE	STA	D	H	L	ES	AG	NIENȚA	TA	-	MC/	MC/	MC/	
														P	GE	ANI	CM	M	P	TE	AJ		LI	CONS	HA	UA	HA	
													MO	5	P	35	16	13	3		1	NEC	N	0.45	105	191	63	
													MO	4	IN	40	22	17	3	M	2	RN	N	0.36	125	225	5.1	
													BR	1	IN	40	20	14	3	I	2	RN	N	0.09	24	43	12	
SEM UTIL:																												
SUBARB:																												
DATECOMP.Alte date compl.,																												
POL: ERZ:																												
LUCRĂRIEXEC:																												
LUCRĂRIPROP.:rărituri																												
Total																35			3					09	255	459	126	

547M 0.8 HA GF: SUP: TS: TP: SOL: -, EXPOZ.: ÎNCLINAREA : 0 G, ALTITUDINE: 800.0 M. LIT: - TIPFL: -													ELM	P	M	VIR			C	AM	EL	PROVE-	VI	DENS	VOLUM			CRES
													ARB	R	RE	STA	D	H	L	ES	AG	NIENȚA	TA	-	MC/	MC/	MC/	
														P	GE	ANI	CM	M	P	TE	AJ		LI	CONS	HA	UA	HA	
COMPOZIȚIA ACTUALĂ:																												
COMPOZIȚIA TEL:																												
SORT: VÂRSTA EXP:																												
SEM UTIL:																												
SUBARB:																												
DATECOMP.Alte date compl.,																												
POL: ERZ:																												
LUCRĂRIEXEC:																												
LUCRĂRIPROP:																												
Total																0			0					00	0	0	00	

549M 1.0 HA GF: SUP: TS: TP: SOL: -, EXPOZ.: ÎNCLINAREA : 0 G, ALTITUDINE: 920.0 M. LIT: - TIPFL: -													ELM	P	M	VIR			C	AM	EL	PROVE-	VI	DENS	VOLUM			CRES
													ARB	R	RE	STA	D	H	L	ES	AG	NIENȚA	TA	-	MC/	MC/	MC/	
														P	GE	ANI	CM	M	P	TE	AJ		LI	CONS	HA	UA	HA	
COMPOZIȚIA ACTUALĂ:																												
COMPOZIȚIA TEL:																												
SORT: VÂRSTA EXP:																												
SEM UTIL:																												
SUBARB:																												
DATECOMP.Alte date compl.,																												
POL: ERZ:																												
LUCRĂRIEXEC:																												
LUCRĂRIPROP:																												
Total																0			0					00	0	0	00	

551 A 2.5 HA GF:1-5L, 1C, 5N SUP:A TS:3331 TP:1342 SOL: 3301 Vers. mijl. ondulat, EXPOZ.: N ÎNCLINAREA : 33 G, ALTITUDINE: 960.0 - 1100.0 M. LIT: cont. subț. TIPFL: Asperula - Dentaria Nat. fundam. de prod. infer. rel. echien COMPOZIȚIA ACTUALĂ: 5MO 1BR 2FA 1PAM1PLT COMPOZIȚIA TEL: 5MO 2BR 2FA 1PAM SORT: MO Mijl.-gros,cel.,constr.,cher. VÂRSTA EXP:120 ani													ELM	P	M	VIR			C	AM	EL	PROVE-	VI	DENS	VOLUM			CRES
													ARB	R	RE	STA	D	H	L	ES	AG	NIENȚA	TA	-	MC/	MC/	MC/	
														P	GE	ANI	CM	M	P	TE	AJ		LI	CONS	HA	UA	HA	
													MO	3	P	35	16	11	4	M	2	NEC	N	0.30	55	138	3.1	
													MO	2	IN	45	22	16	3	M	3	RN	N	0.20	63	158	2.9	
													BR	1	IN	35	14	9	4	I	2	RN	N	0.10	15	38	0.9	
													FA	2	IN	40	14	12	4	M	4	RN	N	0.20	28	70	1.6	
													PAM	1	P	40	18	14	3	I	5	NEC	N	0.10	15	38	0.4	
													PLT	1	IN	40	22	17	3	I	5	RN	N	0.10	18	45	0.5	
SEM UTIL:																												
SUBARB:																												
DATECOMP.Alte date compl.,																												
POL: ERZ:																												
LUCRĂRIEXEC:2007 - eurăjiri; 2010 - rărituri																												
LUCRĂRIPROP.:rărituri																												
rărituri pe 0,5S																												
Total																35			4					10	194	487	9.4	



CONFORM CU ORIGINALUL

MINISTERUL MEDIULUI, APELOR ȘI PĂDURILOR

Comisia tehnică de avizare pentru silvicultură

AVIZ CTAS nr. 490 din 02.03.2016

pentru amenajamentul silvic al fondului forestier proprietate publică aparținând comunei Prundu Bârgăului și proprietate privată aparținând Parohiei Susenii Bârgăului și Parohiei Prundu Bârgăului, Unitatea de Producție I Tihuța, județul Bistrița-Năsăud

1. Au participat la ședința de avizare:

Președinte de ședință: Dănuț Iacob

Membri CTAS: Florin Achim, Ciprian Bădescu, Marian Tudoran, Banu Constantin, Cristea Ioan, Gheorghe Gheorghiuță, Macău Cristian, Marius Cristea.

2. Din analiza făcută în cadrul ședinței de avizare a rezultat:

- amenajamentul silvic al fondului forestier, proprietate publică aparținând comunei Prundu Bârgăului și proprietate privată aparținând Parohiei Susenii Bârgăului și Parohiei Prundu Bârgăului, Unitatea de Producție I Tihuța, județul Bistrița-Năsăud, s-a elaborat de S.C. Bios&Co SRL Timișoara, șef proiect ing. Marius Mișcoi, expert CTAP dr.ing. Constantin Banu.

- amenajamentul silvic al fondului forestier, proprietate publică aparținând comunei Prundu Bârgăului și proprietate privată aparținând Parohiei Susenii Bârgăului și Parohiei Prundu Bârgăului, Unitatea de Producție I Tihuța, județul Bistrița-Năsăud, a fost avizat cu procesul verbal CTAP nr. 6 din 04.05.2015, recepționat de beneficiar și verificat de I.T.R.S.V. Cluj.

- perioada de aplicare a amenajamentului silvic al fondului forestier, proprietate publică aparținând comunei Prundu Bârgăului și proprietate privată aparținând Parohiei Susenii Bârgăului și Parohiei Prundu Bârgăului, Unitatea de Producție I Tihuța, județul Bistrița-Năsăud este 01.01.2015 – 31.12.2024.

3. Cu ocazia examinării amenajamentului, Comisia a constatat următoarele:

Documentele privind proprietatea: Titlurile de proprietate nr. 2215/13.06.2003, nr. 2217/25.06.2003, nr. 2216/13.06.2003, nr. 371/22.05.2002, nr. 54317/19.05.2004, nr. 542333/03.08.2004, nr. 573794/31.03.2010, nr. 1603/21.10.2002 și nr. 362200/13.04.2005, Procesele verbale de punere în posesie nr. 308/24.07.2007 și nr. 2009/24.04.2009 și Actul de donație nr. 549/4.06.2004.

Suprafața inclusă în amenajament este de 3852,8 ha, a făcut parte din O.S. Prundu Bârgăului (U.P. I Heniu și U.P. II Tihuța), O.S. Ilva Mică (U.P. VI Obârșia Leșului) și O.S. Dorna Candrenilor (U.P. V Dornișoara) și are ca folosințe: păduri și terenuri destinate împăduririi sau reîmpăduririi – 3385,8 ha din care terenuri de reîmpădurit – 2,0 ha, terenuri afectate gospodăririi silvice – 36,5 ha, terenuri neproductive – 4,8 ha, terenuri scoase temporar din fondul forestier – 425,7 ha (transmise prin acte normative – 5,3 și ocupații și litigii – 420,4 ha).

- Suprafața încadrată în grupa I funcțională este de 1778,8 ha;

- Suprafața încadrată în grupa a II a funcțională este de 1607,0 ha.

- Structura fondului forestier (date medii):

compoziție: 57MO 33FA 7BR 1LA IPAM 1CA; vârsta medie: 63 ani; volumul la ha: 291 m³; consistența medie: 0,76; clasa de producție medie: II.8; indicele de creștere curentă: 8,4 m³/ha; fond lemnos total: 985549 m³.

Procesul de producție s-a organizat în următoarele subunități de gospodărire:

S.U.P. A – Codru regulat – sortimente obișnuite:2552,3 ha;

S.U.P. M – Păduri supuse regimului de conservare deosebită:831,5 ha.

Bazele de amenajare:

- regim: codru;

- compoziția țel: corespunzătoare tipului natural fundamental de pădure pentru arboretele exploatabile și compoziția țel la exploatabilitate pentru celelalte arborete;

- tratamente: tăieri progresive și tăieri succesive;



CONFORM CU ORIGINALUL

- exploatabilitatea: de protecție pentru arboretele încadrate în grupa I funcțională și tehnică pentru arboretele încadrate în grupa a II a funcțională;
- ciclul: S.U.P. A – 110 ani.

Posibilitatea:

- Posibilitatea de produse principale: 3340 m³/an;
- Posibilitatea de produse secundare: 4254 m³/an, din care rărituri 4128 m³/an;
- Volum maxim posibil de extras prin lucrări de conservare: 784 m³/an.

Lucrări prevăzute în deceniul în curs:

- asigurarea regenerării naturale: 355,6 ha;
- îngrijirea culturilor tinere: 133,1 ha;
- degajări: 124,1 ha;
- curățiri: 192,9 ha, 1263 m³;
- rărituri: 1098,6 ha, 41280 m³;
- tăieri de regenerare: 268,5 ha, 33402 m³, din care:
 - tăieri progresive: 260,6 ha, 31974 m³;
 - tăieri succesive: 7,9 ha, 1428 m³.
- tăieri de igienă: 1127,5 ha, 9045 m³;
- lucrări de conservare: 263,9 ha, 7842 m³;
- împăduriri: 77,2 ha.

4. Concluzii rezultate:

Se propune avizarea favorabilă a amenajamentului silvic al fondului forestier, proprietate publică aparținând comunei Prundu Bârgăului și proprietate privată aparținând Parohiei Susenii Bârgăului și Parohiei Prundu Bârgăului, Unitatea de Producție I Tihuța, județul Bistrița-Năsăud. Beneficiarii au obligația de a parcurge procedura legală de avizare de mediu, conform H.G. 1076/2004 privind stabilirea procedurii de realizare a evaluării de mediu pentru planuri și programe.

5. Comisia:

AVIZEAZĂ FAVORABIL

Amenajamentul silvic al fondului forestier proprietate publică aparținând comunei Prundu Bârgăului și proprietate privată aparținând Parohiei Susenii Bârgăului și Parohiei Prundu Bârgăului, Unitatea de Producție I Tihuța, județul Bistrița-Năsăud


6. Difuzarea prezentului aviz către toți factorii interesați se va face prin grija secretariatului CTAS din minister.

Președinte CTAS,
Secretar de Stat

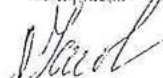
Erika STANCIU




Red. Marius Cristea/3 ex.
Data 03.03.2016



Director
Dănuț Jacob



Director general
Ilie Mihalache




CONFORM CU
ORIGINALUL

S.C. BIOS&CO SRL TIMIȘOARA

Nr. 168/30.03.2015

1654
30 03 2015

PROCES VERBAL

al Conferinței a II-a de amenajare, privind soluțiile tehnice prevăzute în amenajarea fondului forestier proprietate publică a Comunei Prundu Bârgăului și privată a Parohiei Susenii Bârgăului și a Parohiei Prundu Bârgăului, județul Bistrița-Năsăud, organizat în U.P. I Tihuța, din raza de activitate a Comisariatului de Regim Silvic și Cinegetic Cluj-Napoca.

Participanți:

1. ing. Munteanu Ion - delegat M.M.A.P.
2. ing. Țacăl Dan Mihai - reprezentant custode
(Arie protejată "ROSC10051 Cușma")
3. ing. Sut Vasile - șef O.S. Tihuța-Colibița R.A.
4. Crisan Doru Toader – primar comuna Prundu Bârgăului
5. Jauca Ioan – reprezentant Parohia Prundu Bârgăului
6. Pugna Gabriel – reprezentant Parohia Susenii Bârgăului
7. dr. ing. Banu Constantin - specialist C.T.A.P.
8. ing. Mișcoi Marius - șef proiect S.C. BIOS&CO S.R.L.

The block contains several handwritten signatures and official stamps. At the top right, there is a signature 'I. Munteanu' over a circular stamp. Below it, a signature 'D. Mișcoi' is written over a circular stamp that reads 'REGIM SILVIC LOCAL SI VIC COMUNA PRUNDU BARGAULUI'. To the right of this is another circular stamp: 'REGIM SILVIC LOCAL SI VIC COMUNA PRUNDU BARGAULUI'. Below that is a signature 'V. Sut' over a circular stamp: 'COMUNA PRUNDU BARGAULUI'. To the right is a circular stamp: 'COMUNA PRUNDU BARGAULUI'. Below that is a signature 'D. Toader' over a circular stamp: 'COMUNA PRUNDU BARGAULUI'. To the right is a circular stamp: 'COMUNA PRUNDU BARGAULUI'. Below that is a signature 'I. Jauca' over a circular stamp: 'PAROHIA PRUNDU BARGAULUI'. To the right is a circular stamp: 'PAROHIA PRUNDU BARGAULUI'. Below that is a signature 'G. Pugna' over a circular stamp: 'PAROHIA SUSENII BARGAULUI'. To the right is a circular stamp: 'PAROHIA SUSENII BARGAULUI'. Below that is a signature 'C. Banu' over a circular stamp: 'COMISARIATUL DE REGIM SILVIC SI CINEGETIC CLUJ-NAPOCA'. To the right is a circular stamp: 'COMISARIATUL DE REGIM SILVIC SI CINEGETIC CLUJ-NAPOCA'. Below that is a signature 'M. Mișcoi' over a circular stamp: 'S.C. BIOS&CO S.R.L.'. To the right is a circular stamp: 'S.C. BIOS&CO S.R.L.'. There are also several rectangular stamps, including one that says 'ACT STAT'.

CONFORM CU ORIGINALUL

Obiect:

În conformitate cu prevederile "Normelor tehnice pentru amenajarea pădurilor" ediția 1986 și 2000, ne-am întrunit pentru a analiza și aviza soluțiile tehnice și planurile de amenajament propuse de proiectant la amenajarea fondului forestier proprietate publică a Comunei Prundu Bârgăului, „U.P. I Tihuța”, județul Bistrița-Năsăud.

Conform datelor prezentate și în urma discuțiilor purtate s-au stabilit următoarele:

A circular official stamp with the text 'REGIM SILVIC LOCAL SI VIC COMUNA PRUNDU BARGAULUI' around the perimeter. In the center, there is a signature and the text 'TIHUȚA'.

MINISTERUL MEDIULUI, APELOR ȘI PĂDURILOR
Comisia tehnică de avizare pentru silvicultură

AVIZ CTAS nr. 491 din 02.03.2016

pentru amenajamentul silvic al fondului forestier proprietate publică aparținând
comunei Prundu Bârgăului, Unitatea de Producție II Colibița, județul Bistrița-Năsăud

1. Au participat la ședința de avizare:

Președinte de ședință: Dănuț Iacob

Membri CTAS: Florin Achim, Ciprian Bădescu, Marian Tudoran, Banu Constantin, Cristea Ioan,
Gheorghe Gheorghiuță, Macău Cristian, Marius Cristea.

2. Din analiza făcută în cadrul ședinței de avizare a rezultat:

- amenajamentul silvic al fondului forestier, proprietate publică aparținând comunei Prundu Bârgăului, Unitatea de Producție II Colibița, județul Bistrița-Năsăud, s-a elaborat de S.C. Bios&Co SRL Timișoara, șef proiect ing. Marius Mișcoi, expert CTAP dr.ing. Constantin Banu.

- amenajamentul silvic al fondului forestier, proprietate publică aparținând comunei Prundu Bârgăului, Unitatea de Producție II Colibița, județul Bistrița-Năsăud, a fost avizat cu procesul verbal CTAP nr. 7 din 04.05.2015, recepționat de beneficiar și verificat de I.T.R.S.V. Cluj.

- perioada de aplicare a amenajamentului silvic al fondului forestier, proprietate publică aparținând comunei Prundu Bârgăului, Unitatea de Producție II Colibița, județul Bistrița-Năsăud este 01.01.2015 – 31.12.2024.

3. Cu ocazia examinării amenajamentului, Comisia a constatat următoarele:

Documentele privind proprietatea: Titlurile de proprietate nr. 2215/13.06.2003, nr. 2215/13.06.2003, nr. 542333/03.08.2004 și nr. 573794/31.03.2010, Procesul verbal de punere în posesie nr. 3/22.08.2000 și Procesul verbal nr. 1149/10.07.2013.

Suprafața inclusă în amenajament este de 4754,2 ha, a făcut parte din O.S. Prundu Bârgăului (U.P. III Colibița și U.P. IV Colbu) și O.S. Bistrița Bârgăului (U.P. V Repedele) și are ca folosințe: păduri și terenuri destinate împăduririi sau reîmpăduririi – 4594,5 ha din care terenuri de reîmpădurit – 4,5 ha, terenuri afectate gospodăririi silvice – 6,3 ha, terenuri neproductive – 4,4 ha și terenuri scoase temporar din fondul forestier – 149,0 ha (ocupații și litigii – 149,0 ha).

- Suprafața încadrată în grupa I funcțională este de 4594,5 ha;

- Structura fondului forestier (date medii):

compoziție: 76MO 11BR 11FA 2PAM; vârsta medie: 69 ani; volumul la ha: 358 m³; consistența medie: 0,78; clasa de producție medie: II.7; indicele de creștere curentă: 8,6 m³/an/ha; fond lemnos total: 1641773 m³.

Procesul de producție s-a organizat în următoarele subunități de gospodărire:

S.U.P. A – Codru regulat – sortimente obișnuite:3611,5 ha;

S.U.P. K – Rezervații de semințe:52,1 ha;

S.U.P. M – Păduri supuse regimului de conservare deosebită:595,2 ha;

S.U.P. E – Păduri supuse regimului de ocrotire integrală.....331,2 ha.

Bazele de amenajare:

- regim: codru;

- compoziția țel: corespunzătoare tipului natural fundamental de pădure pentru arboretele exploatabile și compoziția țel la exploatabilitate pentru celelalte arborete;

- tratamente: tăieri progresive și tăieri succesive;

- exploatabilitatea: de protecție pentru arboretele încadrate în grupa I funcțională;

- ciclul: S.U.P. A – 110 ani.

Posibilitatea:

- Posibilitatea de produse principale: 5373 m³/an;



CONFORM CU
ORIGINALUL

- Posibilitatea de produse secundare: 6167 m³/an, din care rărituri 6054 m³/an;
- Volum maxim posibil de extras prin lucrări de conservare: 881 m³/an.

Lucrări prevăzute în deceniul în curs:

- asigurarea regenerării naturale: 187,5 ha;
- îngrijirea culturilor tinere: 171,4 ha;
- degajări: 138,8 ha;
- curățiri: 111,6 ha, 1136 m³;
- rărituri: 1676,8 ha, 60536 m³;
- tăieri de regenerare: 288,1 ha, 53730 m³, din care:
 - tăieri progresive: 164,3 ha, 33441 m³;
 - tăieri succesive: 123,8 ha, 20289 m³.
- tăieri de igienă: 1551,8 ha, 12738 m³;
- lucrări de conservare: 254,5 ha, 8810 m³;
- împăduriri: 124,0 ha.

4. Concluzii rezultate:

Se propune avizarea favorabilă a amenajamentului silvic al fondului forestier, proprietate publică aparținând comunei Prundu Bârgăului, Unitatea de Producție II Colibița, județul Bistrița-Năsăud. Beneficiarul are obligația de a parcurge procedura legală de avizare de mediu, conform H.G. 1076/2006 privind stabilirea procedurii de realizare a evaluării de mediu pentru planuri și programe.

5. Comisia:

AVIZEAZĂ FAVORABIL

Amenajamentul silvic al fondului forestier proprietate publică aparținând comunei Prundu Bârgăului, Unitatea de Producție II Colibița, județul Bistrița-Năsăud

6. Difuzarea prezentului aviz către toți factorii interesați se va face prin grija secretariatului CTAS din minister.

Președinte CTAS,
Secretar de Stat

Erika STANCIU



**CONFORM CU
ORIGINALUL**



S.C. BIOS&CO SRL TIMIȘOARA

№. 100/1.10.2006

PROCES VERBAL

al Conferinței a II-a de amenajare, privind soluțiile tehnice prevăzute în amenajarea fondului forestier proprietate publică a Comunei Prundu Bârgăului, organizat în U.P. II Colibița, județul Bistrița-Năsăud, din raza de activitate a Comisariatului de Regim Silvic și Cinegetic Cluj-Napoca,

Participanți:

1. ing. Munteanu Ion - delegat M.M.A.P.
2. ing. Barladeanu Basarab - reprez. Parcul Național Calimani
3. ing. Țacăl Dan Mihai - reprezentant custode
(Arie protejată "ROSCI0051 Cușma")
4. ing. Sut Vasile - șef O.S. Tihuta-Colibița R. A.
5. Crisan Doru Toader - primar comuna Prundu Bârgăului
6. dr. ing. Banu Constantin - specialist C.T.A.P.
7. ing. Mișcoi Marius - șef proiect S.C. BIOS&CO S.R.L.


Obiect:

În conformitate cu prevederile "Normelor tehnice pentru amenajarea pădurilor" ediția 1986 și 2000, ne-am întrunit pentru a analiza și aviza soluțiile tehnice și planurile de amenajament propuse de proiectant la amenajarea fondului forestier proprietate publică a Comunei Prundu Bârgăului, „U.P. II Colibița”, județul Bistrița-Năsăud.

Conform datelor prezentate și în urma discuțiilor purtate s-a hotărât următoarele:

CONFORM CU
ORIGINALUL



03.10.2017
FF-uaq - Badosca T.


MINISTERUL APELOR ȘI PĂDURILOR



ORDIN

Nr. 1277 / 26.09.2017

pentru aprobarea amenajamentului silvic al fondului forestier proprietate publică aparținând comunei Prundu Bârgăului și proprietate privată aparținând Parohiei Susenii Bârgăului și Parohiei Prundu Bârgăului (Unitatea de Producție I Tihuța, Unitatea de Producție II Colibița, Unitatea de Producție III Dornișoara), județul Bistrița-Năsăud

Având în vedere Referatul de aprobare nr. 67406/DI/31.08.2017 al Direcției Politici și Strategii în Silvicultură,

În conformitate cu Avizele Comisiei tehnice de avizare pentru silvicultură din Ministerul Mediului, Apelor și Pădurilor nr. 490/02.03.2016 și nr. 491/02.03.2016, Avizul Ministerului Apelor și Pădurilor nr. 342/31.07.2017 și ținând cont de Decizia Agenției pentru Protecția Mediului Bistrița - Năsăud nr. 160/11.04.2017,

În baza Ordonanței de Urgență a Guvernului nr. 1/2017 pentru stabilirea unor măsuri în domeniul administrației publice centrale și pentru modificarea și completarea unor acte normative, aprobată cu modificări și completări prin Legea nr. 129/2017,

În temeiul prevederilor art. 22 alin. (1) din Legea nr. 46/2008 – Codul silvic, republicată, cu modificările și completările ulterioare, precum și ale art. 13 alin. (5) din Hotărârea Guvernului nr. 20/2017 privind organizarea și funcționarea Ministerului Apelor și Pădurilor, cu modificările ulterioare,

ministrul apelor și pădurilor emite următorul


ORDIN:

Art. 1. – Se aprobă amenajamentul silvic al fondului forestier proprietate publică aparținând comunei Prundu Bârgăului și proprietate privată aparținând Parohiei Susenii Bârgăului și Parohiei Prundu Bârgăului (Unitatea de Producție I Tihuța, Unitatea de Producție II Colibița, Unitatea de Producție III Dornișoara), județul Bistrița-Năsăud.

Art. 2. – Direcția Politici și Strategii în Silvicultură din cadrul Ministerului Apelor și Pădurilor transmite prezentul ordin proprietarilor prevăzuți la art. 1, care răspund de aplicarea și respectarea prevederilor acestuia.

Art. 3. – Prezentul ordin s-a întocmit în 3 exemplare, două pentru emitent, iar al treilea pentru proprietarii prevăzuți la art. 1.

MINISTRU
Adriana-Dojna PANĂ



Conform cu originalul











STATE
SILVIA
RIADA
SILVIA