



Contează pentru viitor!

REGIA NAȚIONALĂ A PĂDURILOR – ROMSILVA

DIRECȚIA SILVICĂ MARAMUREȘ

OCOLUL SILVIC ULMENI

ROMÂNIA, 437355 Ulmeni, str. Unirii, nr.3

Telefon: 40-262-264622, 40-372-701740 ; Fax: 40-262-264622

e-mail: osulmeni@marasilva.ro; <http://www.marasilva.ro>

NR.6538/09.10.2023

**CĂTRE,
GARDA FORESTIERĂ CLUJ**

NOTIFICARE APV; nr.ocol 1615 Ac I, Sumal 23001522004340 Verificat

- amplasare; O.S. Ulmeni, U.P. I Baita- u.a. 19C
- Suprafața ; 23.8 ha
- volum apv; 92.16 mc
- produse accidentale I,
- nu sunt necesare împăduriri,
- factori destabilizatori; rupturi și doborâturi de vant,
- prevederi amenajament; u.a. 19C, suprafata 23.8 ha, taieri de igiena recoltat pana la 09.10.2023-115.39mc
- Proprietar-Primaria Baita
- Amenajamentul silvic a intrat in vigoare la 01.01.2017

NOTIFICARE APV; nr.ocol 1616 Ac I, Sumal 2300152204350 Verificat

- amplasare; O.S. Ulmeni, U.P. I Baita- u.a. 22B
- Suprafața ; 18 ha
- volum apv; 201.32 mc
- produse accidentale I,
- nu sunt necesare împăduriri,
- factori destabilizatori; rupturi și doborâturi de vant,
- prevederi amenajament; u.a. 22B, suprafata 31.4 ha, taieri de igiena recoltat pana la 05.10.2023-0 mc
- Proprietar-Primaria Baita
- Amenajamentul silvic a intrat in vigoare la 01.01.2017
- Partida este constituita in zona de liniste aferenta Masurii 15 "servicii de silvomediu, servicii climatice si conservarea padurilor", Submasura 15.1 "Plati pentru angajamente de silvomediu"

Șef ocol
ing. Dulf Vasile

Întocmit
ing. Dulf Catalin

S.C. VÂRFUL ÎNALT S.R.L.
ORADEA

**AMENAJAMENTUL FONDULUI FORESTIER
PROPRIETATE PUBLICĂ
A COMUNEI BĂIȚA DE SUB CODRU**

JUDEȚUL MARAMUREȘ

U.P. I BĂIȚA

XU 2012

ȘEF PROIECT: ing. Ghejeu Ioan

PROIECTANT: ing. Rauch Iuliu

2017

Impr. în
Arhivă centrală

MINISTERUL APELOR ȘI PĂDURILOR
Comisia tehnică de avizare pentru silvicultură

AVIZ CTAS nr. 90 din 08.02.2018
pentru amenajamentul silvic al fondului forestier proprietate publică aparținând
comunei Băița de sub Codru, Unitatea de Producție I Băița, județul Maramureș

1. Au participat la sesiunea de avizare:

Președinte de sesiune: Istrate Ștețco
Membri CTAS: Dănuț Iacob, Ciprian Bădescu, Florin Achim, Ștefan Tamaș, Marian Drăgoi,
Constantin Banu, Eduard Voican, Gheorghe Gheorghiuță, Macău Cristian, Cristea Marius

2. Din analiza făcută în cadrul sesiunii de avizare a rezultat:

- amenajamentul silvic al fondului forestier, proprietate publică aparținând comunei Băița de sub
Codru, Unitatea de Producție I Băița, județul Maramureș, s-a elaborat de S.C. Vârful Înalt SRL Oradea,
șef proiect ing. Ghejeu Ioan, expert CTAP ing. Predoiu Gheorghe.

- amenajamentul silvic al fondului forestier, proprietate publică aparținând comunei Băița de sub
Codru, Unitatea de Producție I Băița, județul Maramureș, a fost avizat cu procesul verbal CTAP nr. 33 din
27.11.2017, recepționat de beneficiar și verificat de Garda Forestieră Cluj.

- perioada de aplicare a amenajamentului silvic al fondului forestier, proprietate publică
aparținând comunei Băița de sub Codru, Unitatea de Producție I Băița, județul Maramureș este
01.01.2017 – 31.12.2026.

3. Cu ocazia examinării amenajamentului, Comisia a constatat următoarele:

Documentele privind proprietatea: Titlurile de proprietate nr. 5283 din 15.11.2006 și nr. 5282 din
15.11.2006.

Suprafața inclusă în amenajament este de 488,9 ha, a făcut parte O.S. Ulmeni (U.P. II Asuaj) și are
ca folosințe: păduri și terenuri destinate împăduririi sau reîmpăduririi – 484,7 ha și terenuri afectate
gospodăririi silvice – 4,2 ha.

- Suprafața încadrată în grupa I funcțională este de 164,5 ha;
- Suprafața încadrată în grupa a II a funcțională este de 320,2 ha.
- Structura fondului forestier (date medii):
compoziție: 33FA 26GO 25CA 5PI 4MO 2CE 2ST 1STR 1PIN 1SA; vârsta medie: 67 ani;
volumul la ha: 214 m³; consistența medie: 0,82; clasa de producție medie: III.1; indicele de creștere
curentă: 6,0 m³/an/ha; fond lemnos total: 104172 m³.

Procesul de producție s-a organizat în următoarele subunități de gospodărire:

S.U.P. A – Codru regulat – sortimente obișnuite:476,9 ha;
S.U.P. M – Păduri supuse regimului de conservare deosebită:7,8 ha.

Bazele de amenajare:

- regim: codru;
- compoziția țel: corespunzătoare tipului natural fundamental de pădure pentru arboretele
exploatabile și compoziția țel la exploatabilitate pentru celelalte arborete;
- tratamente: tăieri progresive, tăieri rase și tăieri în crâng;
- exploatabilitatea: de protecție pentru arboretele încadrate în grupa I funcțională și tehnică pentru
arboretele încadrate în grupa a II a funcțională;
- ciclu: S.U.P. A – 110 ani.

Posibilitatea:

- Posibilitatea de produse principale: 308 m³/an;
- Volum de recoltat din produse secundare: 314 m³/an, din care rărituri 314 m³/an;
- Volum maxim posibil de extras prin lucrări de conservare: 21 m³/an.

Lucrări prevăzute în deceniul în curs:

- asigurarea regenerării naturale: 11,8 ha;
- îngrijirea culturilor tinere: 5,3 ha;
- degajări: - ;
- curățiri: 0,8 ha, 1 m³;
- rărituri: 194,4 ha, 3139 m³;
- tăieri de regenerare: 20,6 ha, 3081 m³, din care:
 - tăieri progresive: 16,6 ha, 2771 m³;
 - tăieri rase: 3,4 ha, 233 m³;
 - tăieri în crâng: 0,6 ha, 77 m³.
- tăieri de igienă: 257,1 ha, 2311 m³;
- lucrări de conservare: 7,1 ha, 214 m³;
- împăduriri: 15,8 ha.

4. Concluzii rezultate:

Se propune avizarea favorabilă a amenajamentului silvic al fondului forestier, proprietate publică aparținând comunei Băița de sub Codru, Unitatea de Producție I Băița, județul Maramureș. Beneficiarul are obligația de a parcurge procedura legală de avizare de mediu, conform H.G. 1076/2004 privind stabilirea procedurii de realizare a evaluării de mediu pentru planuri și programe.

5. Comisia:

AVIZEAZĂ FAVORABIL

Amenajamentul silvic al fondului forestier proprietate publică aparținând comunei Băița de sub Codru, Unitatea de Producție I Băița, județul Maramureș

6. Difuzarea prezentului aviz către toți factorii interesați se va face prin grija secretariatului CTAS din minister.

**Președinte CTAS,
Secretar de Stat**

Istrate ȘTEIȚO



ACT DE PUNERE ÎN VALOARE NR. 2300152204340



Unitate de Producție: I - Băița

Denumire A.P.V: 1615

Suprafață totală act - (ha): 23.8 Tratament: T. PRODUSE ACCIDENTALE I Natura Produsului: PRODUSE ACCIDENTALE Tehnologia de Exploatare: SORTIMENTE SI MULTIPLI DE SORTIMENTE Data inventarierii: 06.10.2023 Anul exploatării: 2023 Procedul de inventariere: FIR CU FIR Ciocan forma CIRCULARĂ nr.: MM0702 Accesibilitate: 501-1000	Informații privind N.T.S.M.	Grupa de specii	Nr. de arbori	Volum	
	Stâncării pe - (ha): Arbori putregăioși - (buc): cu un volum de - (mc): Iescării - (buc): cu un volum de - (mc):	Rășinoase FAG Quercinee Diverse tari Diverse moi	32	75.46	18 13.78
		Total:	51	92.16	

Specia	SORTARE DIMENSIONALĂ							Lemn lucru	Coajă	Lemn de foc		Volum brut
	G1	G2	G3	M1	M2	M3	LS			Total	VF	
FAG	11.21	7.58		0.76	0.50	0.21	0.03	20.29	1.03	54.14	3.91	75.46
CARPEN		1.12		0.36	0.41	0.37	0.17	2.43	0.23	7.68	0.79	10.34
PLOP TREMURĂTOR	0.26	0.14		0.01				0.41	0.05	2.46	0.15	2.92
PALTIN DE CÂMP	0.32	0.13		0.02	0.01			0.48	0.03	2.93	0.10	3.44
TOTAL	11.79	8.97		1.15	0.92	0.58	0.20	23.61	1.34	67.21	4.95	92.16

U.A.	Suprafață (ha)		Vârsta ani	Panta G	Semintiş utilizabil			Total volum brut
	Par cursă	UA			%	S. tot	Compoziție	
19C	23.80	23.80	91	15.00			0	92.16

U.A.	FA	CA	PLT	PA	Volum
19C	75.46	10.34	2.92	3.44	92.16
Total	75.46	10.34	2.92	3.44	92.16

U.A.	Specia	Diametre		Înălțimi		Vârsta	Vol. arb.	Nr. arb.	Creștere	Sortare dimensională							Coajă	Lemn foc		Volum brut	
		dt	dgc	ht	hc					G1	G2	G3	M1	M2	M3	LS		Total	VF		
19C	FA	43.69	43.69	25.50	25.50	91	2.36	32		11.21	7.58		0.76	0.50	0.21	0.03	1.03	54.14	3.91	75.46	
	CA	23.88	23.88	20.82	20.82	91	0.61	17			1.12		0.36	0.41	0.37	0.17	0.23	7.68	0.79	10.34	
	PLT	54.00	54.00	26.00	26.00	91	2.92	1		0.26	0.14		0.01					0.05	2.46	0.15	2.92
	PA	56.00	56.00	26.00	26.00	91	3.44	1		0.32	0.13		0.02	0.01				0.03	2.93	0.10	3.44
Total U.A.: 19C									51	11.79	8.97	1.15	0.92	0.58	0.20	1.34	67.21	4.95	92.16		
Total General U.A.									51	11.79	8.97	1.15	0.92	0.58	0.20	1.34	67.21	4.95	92.16		

Șef Ocol,



Dul Vasile

Întocmit,

[Signature]

Birou Fond Forestier,

[Signature]

Verificat,

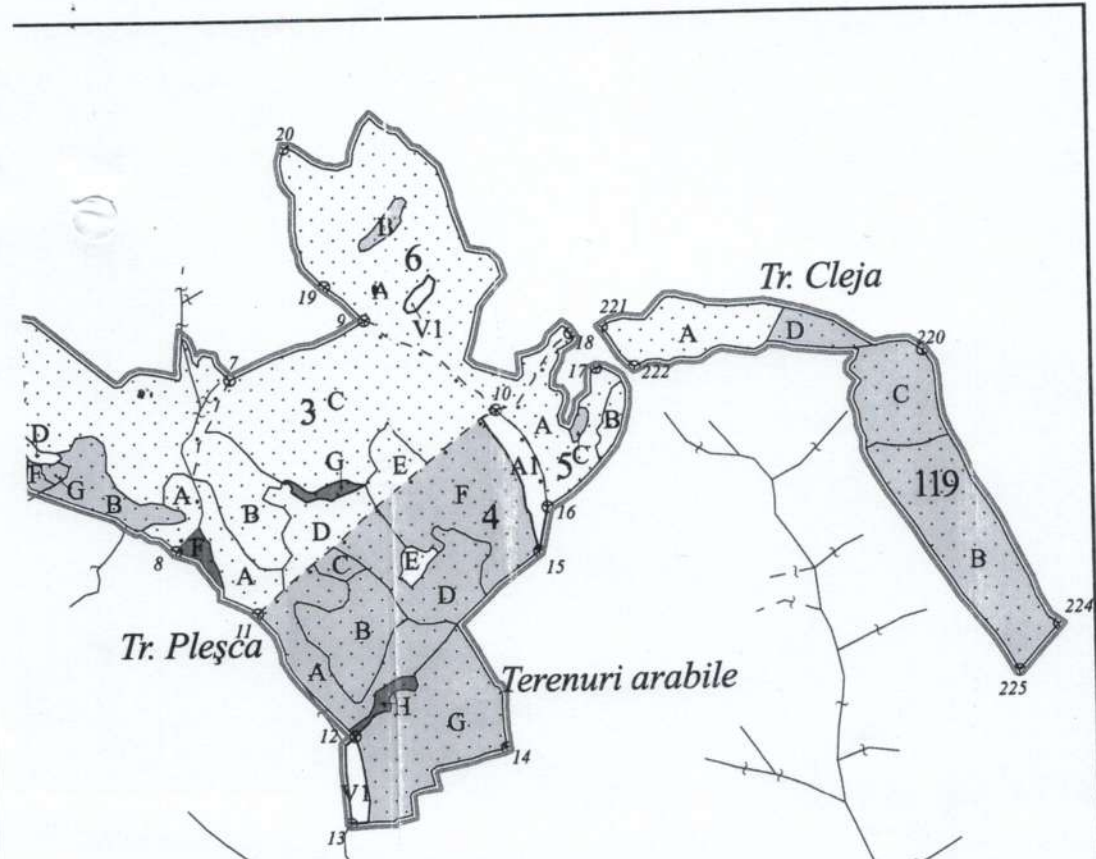
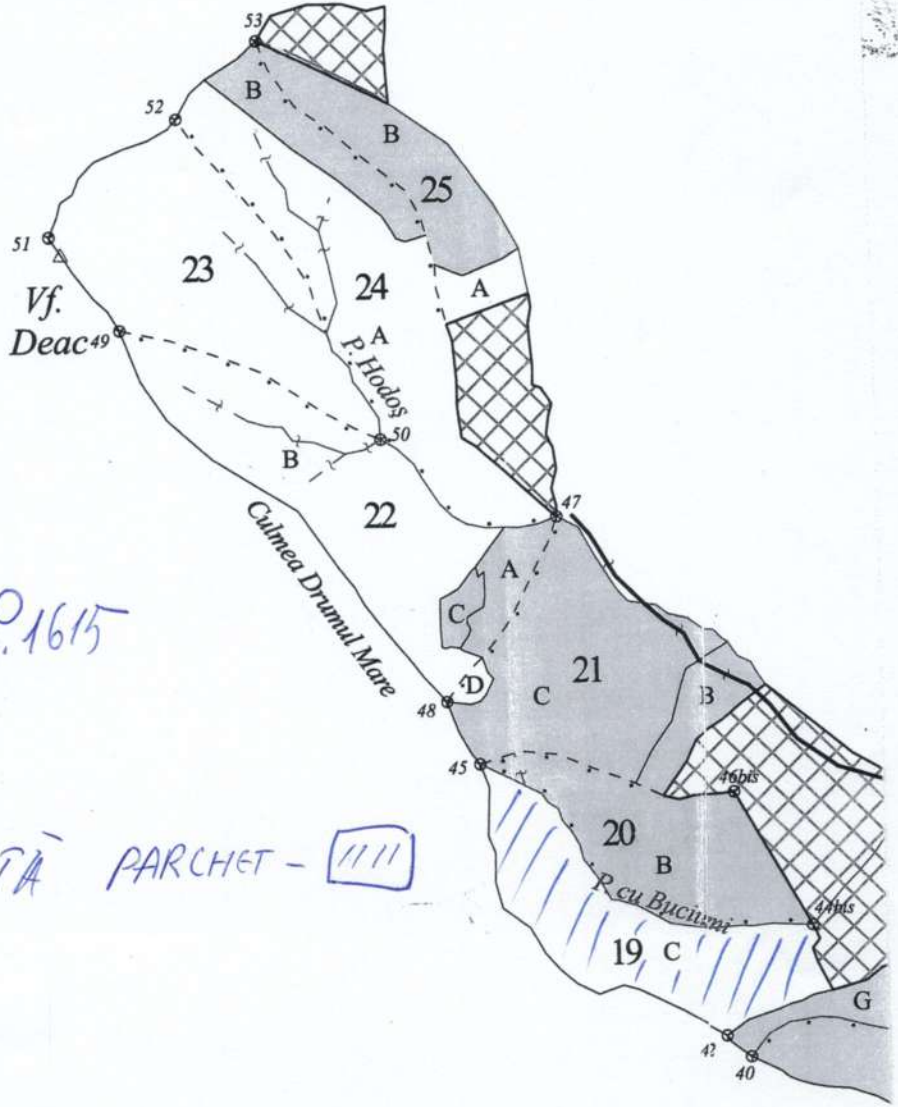
U2 49c



ă
 parcelă
 parcelă
 ndicativ
 celă
 e limite
 delară
 stier pietruit
 Natura 2000
 unte
 inat administrației
 entru hrana vânatului
 upa I
 i proprietari
 ltură
 e

P.1615

SCHIȚĂ PARCHET - 



Șef proi

SC Vâi

Proiectat

Desenat

Colorat

DESCRIERE PARCELARA

DESCRIEREA STATIONII SI ARBORETULUI														
EIM	P	M	VIR	D	H	C	AM	EL	PROVEN	VI	DENS	V O L U M		CRES
ARB	R	RE	STA	CM	M	L	ES	AG		TA	LI	MC/	MC/	MC/
P	GE	ANI				P	TE	AJ		LI	CONS	HA	UA	HA
17 J 0.3 HA GF.2-1C, SUP:A TS:5242 TP:4214 SOL:3101 Versant mijlociu plan , EXPOZITIE INC. 7 G ALTITUDINE: 330 M. LITIERA:continua - normala TIP FLORA:Asperula-Asarum Total derivat de prod. inf. relativ-echien COMP.ACTUALA : 9 SC 1 CA COMP.TEL :10 SC SORT:SC Mijlociu,constructii VIRSTA EXPL. 25 ani SEM.UTIL: SUBARBORET: DATE COMPL. Alte date complement. POL: LUCRARI EXEC. LUCRARI PROP. RARITURI														
SC	9	LT	15	10	10	4		.4	NEC	N	0.81	45	14	5.2
CA	1	IN	15	8	9	3		.3	RN	N	0.09	7	2	0.6
TOTAL			15			4					0.90	52	16	5.8

17 J Date compl

Anul	Lucrari executate
------	-------------------

DESCRIEREA STATIONII SI ARBORETULUI														
EIM	P	M	VIR	D	H	C	AM	EL	PROVEN	VI	DENS	V O L U M		CRES
ARB	R	RE	STA	CM	M	L	ES	AG		TA	LI	MC/	MC/	MC/
P	GE	ANI				P	TE	AJ		LI	CONS	HA	UA	HA
17 K 0.7 HA GF.2-1B, SUP:A TS:5242 TP:4214 SOL:3101 Versant mijlociu plan , EXPOZITIE INC. 7 G ALTITUDINE: 330 M. LITIERA:continua - normala TIP FLORA:Asperula-Asarum Natural fundamental prod. mij relativ-echien COMP.ACTUALA : 2 FA 7 CA 1 GO COMP.TEL : 2 FA 7 CA 1 GO SORT:FA Gros si mijl.,cherestea VIRSTA EXPL.110 ani SEM.UTIL: SUBARBORET: DATE COMPL. Alte date complement. POL: LUCRARI EXEC. LUCRARI PROP. RARITURI														
FA	2	LT	60	22	16	3		.4	RN	N	0.18	40	28	1.8
CA	7	LT	60	18	17	3		.4	RN	N	0.63	126	88	4.5
GO	1	P	60	24	22	3		.4	NEC	N	0.09	33	23	0.7
TOTAL			60			3					0.90	199	139	7.0

17 K Date compl

Anul	Lucrari executate
------	-------------------

DESCRIEREA STATIONII SI ARBORETULUI														
EIM	P	M	VIR	D	H	C	AM	EL	PROVEN	VI	DENS	V O L U M		CRES
ARB	R	RE	STA	CM	M	L	ES	AG		TA	LI	MC/	MC/	MC/
P	GE	ANI				P	TE	AJ		LI	CONS	HA	UA	HA
17 L 0.8 HA GF.2-1C, SUP:A TS:5242 TP:4214 SOL:3101 Versant mijlociu ondulat , EXPOZITIE S INC. 12 G ALTITUDINE: 330- 380 M. LITIERA:continua - normala TIP FLORA:Asperula-Asarum Partial derivat relativ-plurien COMP.ACTUALA : 4 GO 5 CA 1 PAM COMP.TEL : 5 GO 4 CA 1 PAM SORT:GOS Gros si mijlociu,cherestea VIRSTA EXPL.110 ani SEM.UTIL: SUBARBORET: DATE COMPL. Alte date complement. POL: LUCRARI EXEC. LUCRARI PROP. CURATIRI														
GO	4	P	10	4	4	3			NEC	N	0.36	7	6	1.3
CA	5	IN	10	2	3	3		I	RN	N	0.45	5	4	2.2
PAM	1	P	10	4	4	3		I	NEC	N	0.09	3	2	0.1
TOTAL			10			3					0.90	15	12	3.6

17 L Date comple

Anul	Lucrari executate
------	-------------------

DESCRIEREA STATIONII SI ARBORETULUI														
EIM	P	M	VIR	D	H	C	AM	EL	PROVEN	VI	DENS	V O L U M		CRES
ARB	R	RE	STA	CM	M	L	ES	AG		TA	LI	MC/	MC/	MC/
P	GE	ANI				P	TE	AJ		LI	CONS	HA	UA	HA
19 C 23.8 HA GF.2-1B, SUP:A TS:5242 TP:4214 SOL:3101 Versant mijlociu ondulat , EXPOZITIE NE INC. 15 G ALTITUDINE: 310- 400 M. LITIERA:continua - normala TIP FLORA:Asperula-Asarum Partial derivat relativ-echien COMP.ACTUALA : 5 FA 5 CA COMP.TEL : 7 FA 3 CA SORT:FA Gros si mijl.,cherestea VIRSTA EXPL.110 ani SEM.UTIL: SUBARBORET: DATE COMPL. 20% tulpini nesanat. Doborituri izolate Alte date complement. POL: LUCRARI EXEC. LUCRARI PROP. T.IGIENA														
FA	5	LT	85	30	25	3		.5	RN	V	0.40	176	4189	3.3
CA	5	LT	85	22	20	3		.5	RN	N	0.40	101	2404	2.0
TOTAL			85			3					0.80	277	6593	5.3

19 C Date comple

Anul	Lucrari executate
2018	P335 1G
2019	554 19
2020	853762

17 J Date complementare:

Anul	Lucrari executate	Grupa de specii	Supraf. parcursa ha	Material lemnos recoltat		Natural		Suprafete regenerare Artificial			Alte lucrari	
				Total mc	Lemn de lucru-mc	Compoz. semintis	Supraf ha	Provenienta-cod rezerv.	Seminte kg	Puieti mii buc	Supraf. im-padurita-ha	Unit. mas.

17 K Date complementare: Diseminat: Plop Tremurător, Mesteacăn; 3-5 exemplare de Fag și Carpen la o cioată.

Anul	Lucrari executate	Grupa de specii	Supraf. parcursa ha	Material lemnos recoltat		Natural		Suprafete regenerare Artificial			Alte lucrari	
				Total mc	Lemn de lucru-mc	Compoz. semintis	Supraf ha	Provenienta-cod rezerv.	Seminte kg	Puieti mii buc	Supraf. im-padurita-ha	Unit. mas.

17 L Date complementare: Diseminat: Mesteacăn, Salcie Căprească, Plop Tremurător.

Anul	Lucrari executate	Grupa de specii	Supraf. parcursa ha	Material lemnos recoltat		Natural		Suprafete regenerare Artificial			Alte lucrari	
				Total mc	Lemn de lucru-mc	Compoz. semintis	Supraf ha	Provenienta-cod rezerv.	Seminte kg	Puieti mii buc	Supraf. im-padurita-ha	Unit. mas.

19 C Date complementare: Diseminat: Paltin de camp, Tei,; Rar preexistenți de fag cu varta de 160 ani.

Anul	Lucrari executate	Grupa de specii	Supraf. parcursa ha	Material lemnos recoltat		Natural		Suprafete regenerare Artificial			Alte lucrari	
				Total mc	Lemn de lucru-mc	Compoz. semintis	Supraf ha	Provenienta-cod rezerv.	Seminte kg	Puieti mii buc	Supraf. im-padurita-ha	Unit. mas.
2018	P335 1G		23,8	56								
2019	554 19		23,8	23								
Rev	857 Kc2		23,8	36,39								

ACT DE PUNERE ÎN VALOARE NR. 2300152204350



Unitate de Producție: I - Băița
Denumire A.P.V: 1616

Specia		SORTARE DIMENSIONALĂ							Lemn lucru	Coajă	Lemn de foc		Volum brut
		G1	G2	G3	M1	M2	M3	LS			Total	VF	
FAG		21.34	15.90		2.04	1.17	0.44	0.06	40.95	2.14	102.93	7.62	146.02
CARPEN		0.46	1.92		0.84	0.74	0.61	0.33	4.90	0.43	11.41	1.25	16.74
GORUN (S)		0.38	1.97		0.49	0.36	0.14	0.02	3.36	0.51	6.81	0.53	10.68
PLOP TREMURĂTOR		0.07	0.49		0.06	0.03	0.01		0.66	0.09	3.96	0.31	4.71
FRASIN		0.24	2.11		0.91	0.82	0.41	0.17	4.66	0.96	17.55	1.21	23.17
TOTAL		22.49	22.39		4.34	3.12	1.61	0.58	54.53	4.13	142.66	10.92	201.32

U.A.	Suprafață (ha)		Vârsta ani	Panta G	Semintș utilizabil		Compoziție	H.	Total volum brut
	Par cursă	UA			%	S. tot			
22B	18.00	31.40	91	17.00			0		201.32

U.A.	FA	CA	GO (S)	PLT	FR	Volum
22B	146.02	16.74	10.68	4.71	23.17	201.32
Total	146.02	16.74	10.68	4.71	23.17	201.32

U.A.	Specia	Diametre		Înălțimi		Vârsta	Vol. arb.	Nr. arb.	Creștere	Sortare dimensională							Coajă	Lemn foc		Volum brut
		dt	dcg	ht	hc					G1	G2	G3	M1	M2	M3	LS		Total	VF	
22B	FA	43.17	38.62	25.08	25.08	91	2.25	65		21.34	15.90		2.04	1.17	0.44	0.06	2.14	102.93	7.62	146.02
	CA	23.85	23.85	20.89	20.89	91	0.62	27		0.46	1.92		0.84	0.74	0.61	0.33	0.43	11.41	1.25	16.74
	GO (S)	31.78	31.78	24.44	24.44	91	1.19	9		0.38	1.97		0.49	0.36	0.14	0.02	0.51	6.81	0.53	10.68
	PLT	38.67	38.67	26.33	26.33	91	1.57	3		0.07	0.49		0.06	0.03	0.01		0.09	3.96	0.31	4.71
	FR	28.67	28.52	23.59	23.59	91	0.86	27		0.24	2.11		0.91	0.82	0.41	0.17	0.96	17.55	1.21	23.17
Total U.A.: 22B								131		22.49	22.39		4.34	3.12	1.61	0.58	4.13	142.66	10.92	201.32
Total General U.A.								131		22.49	22.39		4.34	3.12	1.61	0.58	4.13	142.66	10.92	201.32

Șef Ocol,

Dulf Vasile



Întocmit,

Birou Fond Forestier,

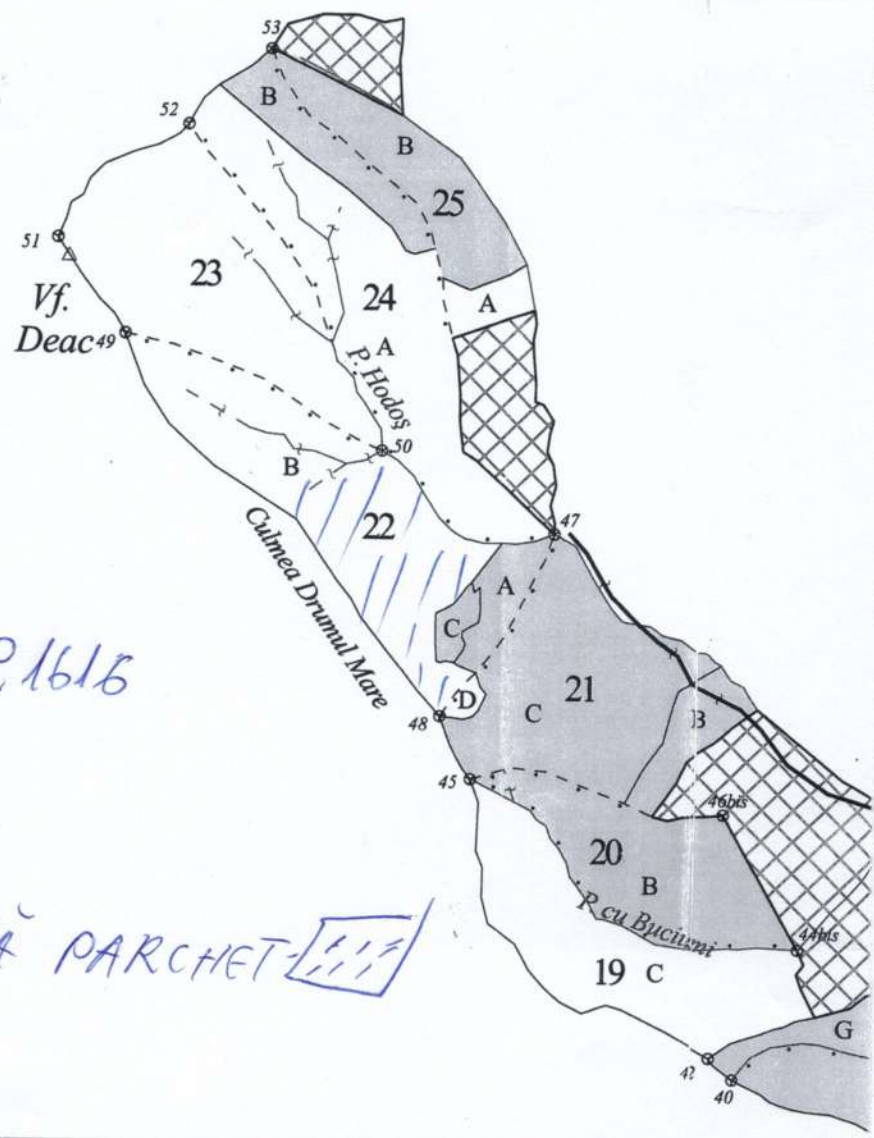
Verificat,

P.1616

22B.



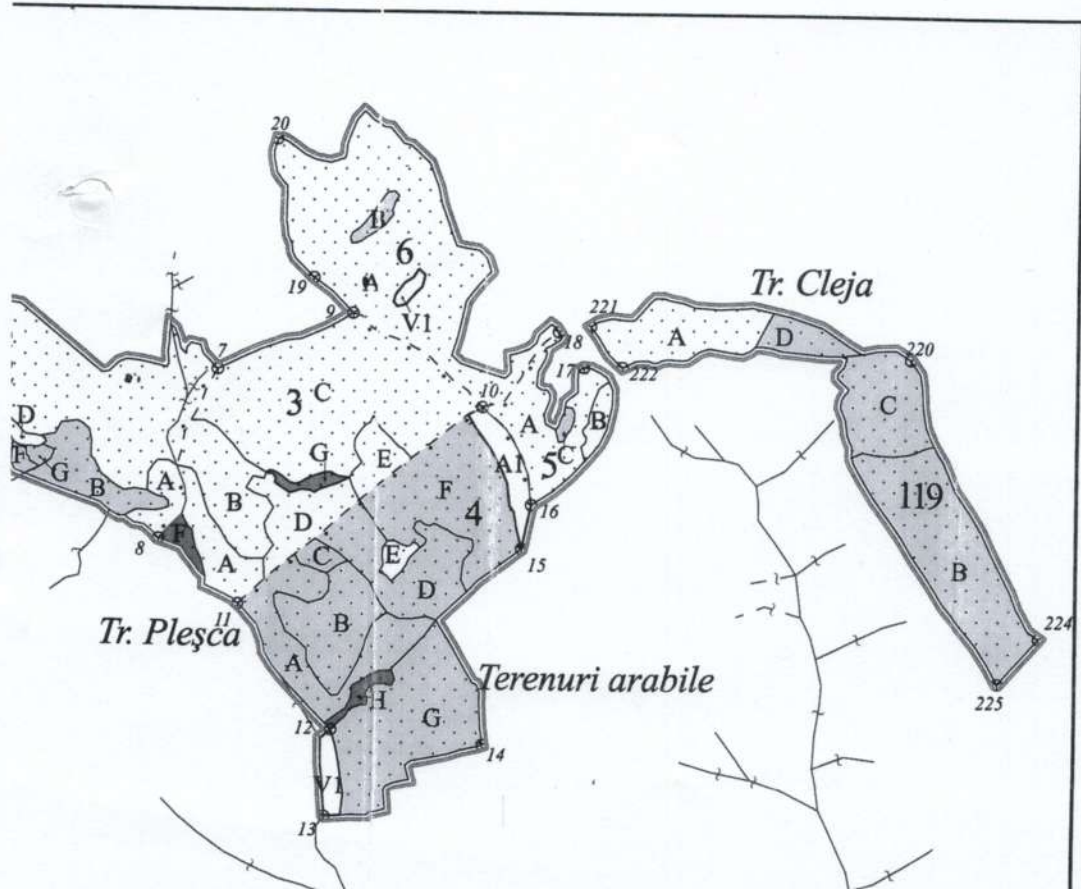
ă
 parcelă
 parcelă
 ndicativ
 celă
 e limite
 elară
 stier pietruit
 Natura 2000
 unte
 inat administrației
 entru hrana vânatului
 upa I
 i proprietari
 ltură
 e



P. 1616

SCHIȚĂ PARCHET

: igienă
 ogresive
 le conservare
 se
 crâng



Șef proi

SC Vâi

Proiectat
 Desenat
 Colorat

DESCRIERE PARCELARA

DESCRIEREA STATIONII SI ARBORETULUI		ELM	P	M	VIR	D	H	C	AM	EL	PROVEN	VI	DENS	V O L U M		CRES
ARB	R	P	RE	STA	ANI	CM	M	L	ES	AG	TE	LI	CONS	MC/	MC/	MC/
			GE					P	TE	AJ				HA	UA	HA
22 A 4.0 HA GF.2-1B, SUP:A TS:5242 TP:4214																
SOL:3101 Versant mijlociu ondulat , EXPOZITIE NE																
INC. 18 G ALTITUDINE: 330- 390 M.																
LITIERA:continua - subtire TIP FLORA:Asperula-Asarum																
Total derivat de prod. mij. relativ-echien																
COMP.ACTUALA : 6 CA 3 FA 1 MO																
COMP.TEL : 5 FA 3 CA 2 MO																
SORT:CA Mijlociu si subtire VIRSTA EXPL.110 ani																
SEM.UUTIL:																
SUBARBORET:																
DATE COMPL. Alte date complement.																
POL: ERZ:																
LUCRARI EXEC.																
LUCRARI PROP. RARITURI																
TOTAL					40			3					0.90	125	500	8.8

15.1
Z.L.

DESCRIEREA STATIONII SI ARBORETULUI		ELM	P	M	VIR	D	H	C	AM	EL	PROVEN	VI	DENS	V O L U M		CRES
ARB	R	P	RE	STA	ANI	CM	M	L	ES	AG	TE	LI	CONS	MC/	MC/	MC/
			GE					P	TE	AJ				HA	UA	HA
22 B 31.4 HA GF.2-1B, SUP:A TS:5242 TP:4214																
SOL:3101 Versant mijlociu ondulat , EXPOZITIE E																
INC. 17 G ALTITUDINE: 340- 460 M.																
LITIERA:continua - normala TIP FLORA:Asperula-Asarum																
Partial derivat relativ-echien																
COMP.ACTUALA : 7 FA 3 CA																
COMP.TEL : 9 FA 1 CA																
SORT:FA Gros si mijl.,cherestea VIRSTA EXPL.110 ani																
SEM.UUTIL:																
SUBARBORET:																
DATE COMPL. Alte date complement.																
POL: ERZ:																
LUCRARI EXEC.																
LUCRARI PROP. T.IGIENA																
TOTAL					85			3					0.80	316	9922	5.8

DESCRIEREA STATIONII SI ARBORETULUI		ELM	P	M	VIR	D	H	C	AM	EL	PROVEN	VI	DENS	V O L U M		CRES
ARB	R	P	RE	STA	ANI	CM	M	L	ES	AG	TE	LI	CONS	MC/	MC/	MC/
			GE					P	TE	AJ				HA	UA	HA
22 C 1.6 HA GF.2-1B, SUP:A TS:5242 TP:4214																
SOL:3101 Versant mijlociu ondulat , EXPOZITIE E																
INC. 15 G ALTITUDINE: 380 M.																
LITIERA:continua - subtire TIP FLORA:Asperula-Asarum																
Artificial de prod. mij. relativ-echien																
COMP.ACTUALA : 9 MO 1 CA																
COMP.TEL :10 MO																
SORT:MO Gros,cherestea VIRSTA EXPL.100 ani																
SEM.UUTIL:																
SUBARBORET:																
DATE COMPL. Rupturi izolate Alte date complement.																
POL: ERZ:																
LUCRARI EXEC.																
LUCRARI PROP. RARITURI																
TOTAL					40			3					0.90	200	320	12.2

15.1
Z.L.

DESCRIEREA STATIONII SI ARBORETULUI		ELM	P	M	VIR	D	H	C	AM	EL	PROVEN	VI	DENS	V O L U M		CRES
ARB	R	P	RE	STA	ANI	CM	M	L	ES	AG	TE	LI	CONS	MC/	MC/	MC/
			GE					P	TE	AJ				HA	UA	HA
23 30.5 HA GF.2-1B, SUP:A TS:5242 TP:4214																
SOL:3101 Versant mijlociu ondulat , EXPOZITIE SE																
INC. 15 G ALTITUDINE: 360- 470 M.																
LITIERA:continua - normala TIP FLORA:Asperula-Asarum																
Partial derivat relativ-echien																
COMP.ACTUALA : 7 FA 3 CA																
COMP.TEL : 7 FA 3 CA																
SORT:FA Gros si mijl.,cherestea VIRSTA EXPL.110 ani																
SEM.UUTIL:																
SUBARBORET:																
DATE COMPL. Alte date complement.																
POL: ERZ:																
LUCRARI EXEC.																
LUCRARI PROP. T.IGIENA																
TOTAL					90			3					0.80	349	10646	5.3

