

O.S. Abrud R.A.

Nr. 6677 / 09.10.2023

Către Garda Forestieră Cluj,

Conform O.M. 767/2018, vă solicităm verificarea următorului A.P.V.:

Nr. A.P.V.: 1769 Suprapunere APV 281 La poarta 3,

U.P.: XII Comuna Vidra

u.a.: 74A,

Volum: 2828,84 mc

Suprafața: 50,4 ha

Proprietar: Primaria Vidra

Natura produsului: Accidentale I

Factorii destabilizatori care au afectat arboretul: fenomen de uscare, doborâturi și rupturi de

vânt

Numărul și data contractului de prestări servicii: Contract prestări servicii administrare nr. 6013/02.10.2015 înregistrat la G.F. Alba nr. 3226/10.11.2015, act aditional nr. 11478/26.11.2018.

Numărul și data documentului care atestă proprietatea: PVP nr. 1216/12.08.2002, PVP nr. 42/28.03.2002, PVP nr. 6/18.08.2005, PVP nr. 1361/20.10.2006.

A.P.V.-ul face obiectul modificării prevederilor amenajamentului(da/nu): Nu

A.P.V.-ul face obiectul depășirii posibilității anuale(da/nu): Nu este cazul.

A.P.V.-ul provine din proprietăți mai mici de 10 ha (da/nu):Nu

A.P.V.-ul este situat în afara arealului (da/nu):Nu

Punerea în valoare s-a făcut în arborete în care sunt restricții privind protecția mediului: Suprafața pe care s-a pus în valoare se suprapune cu situl ROSCI0233 Someșul Rece.

Vă anexăm, certificate prin semnătură, următoarele documente:

- copie A.P.V.;

- copie descriere parcelară;

- copie aviz CTAS nr. 965/14.12.2017 amenajament fond forestier U.P. XII Comuna Vidra;

- fotografii relevante.

Cu stima  
Șef ocol,  
ing. Butnariu Tudor



Fond forestier,  
ing. Cosma Lucian

### ACT DE PUNERE ÎN VALOARE NR. 2300319711630

Unitate de Producție: XII - Vidra

Denumire A.P.V: APV 1769 Suprapunere P 281 La Poarta 3

Suprafață totală act - (ha): 50.4 Tratament: T. PRODUSE ACCIDENTALE I Natura Produsului: PRODUSE ACCIDENTALE Tehnologia de Exploatare: TRUNCHIURI SI CATARGE Data inventarierii: 06.10.2023 Anul exploatării: 2023 Procedeul de inventariere: FIR CU FIR Ciocan forma CIRCULARĂ nr.: PPAB0608 Accesibilitate: 1001-1500	Informații privind N.T.S.M.	Grupa de specii	Nr. de arbori	Volum	
	Stâncării pe - (ha): 5.00 Arbori putregăioși - (buc): 28 cu un volum de - (mc): 7.34 Iescării - (buc): 12 cu un volum de - (mc): 2.02	Rășinoase FAG Quercinee Diverse tari Diverse moi	15887	148	2810.96 17.88
		Total:	16035		2828.84

Specia	SORTARE DIMENSIONALĂ							Lemn lucru	Coajă	Lemn de foc		Volum brut
	G1	G2	G3	M1	M2	M3	LS			Total	VF	
SCORUȘ PĂȘĂRESC		0.17		0.36	1.17	1.42	1.33	4.45	0.52	12.91	0.42	17.88
MOLID	6.62	205.98	362.88	766.06	389.93		198.58	1930.05	244.58	636.33	11.10	2810.96
<b>TOTAL</b>	<b>6.62</b>	<b>206.15</b>	<b>362.88</b>	<b>766.42</b>	<b>391.10</b>	<b>1.42</b>	<b>199.91</b>	<b>1934.50</b>	<b>245.10</b>	<b>649.24</b>	<b>11.52</b>	<b>2828.84</b>

U.A.	Suprafață (ha)		Vârsta ani	Panta G	Semintș utilizabil				Total volum brut	
	Par cursă	UA			%	S. tot	Compoziție			H.
74A	50.40	50.40	55	12.00				0		2828.84

U.A.	SCP	MO	Volum
74A	17.88	2810.96	2828.84
<b>Total</b>	<b>17.88</b>	<b>2810.96</b>	<b>2828.84</b>

U.A.	Specia	Diametre		Înălțimi		Vârsta	Vol. arb	Nr. arb	Creștere	Sortare dimensională							Coajă	Lemn foc		Volum brut
		dt	dgc	ht	hc					G1	G2	G3	M1	M2	M3	LS		Total	VF	
74A	SCP	15.51	17.47	12.67	12.67	55	0.12	148			0.17		0.36	1.17	1.42	1.33	0.52	12.91	0.42	17.88
	MO	15.15	16.52	15.35	15.35	55	0.18	1588		6.62	205.98	362.88	766.06	389.93		198.58	244.58	636.33	11.10	2810.96
Total U.A.: 74A								1603		6.62	206.15	362.88	766.42	391.10	1.42	199.91	245.10	649.24	11.52	2828.84
Total General U.A.								1603		6.62	206.15	362.88	766.42	391.10	1.42	199.91	245.10	649.24	11.52	2828.84


Șef Ocol,

Întocmit,

Birou Fond Forestier,

Verificat,

Butnariu Tudor-Razvan



73A 26,9 HA GF: 1-3F, 5N SUP: M TS: 2520 TP: 1133  
 SOL: - 4101 - Versant ondulat, EXPOZ: E  
 INCLINAREA: 12 G, ALTITUDINE: 1500,0 - 1600,0 M.  
 LIT: cont. sublt. TPFL: Polytrichum commune  
 Artificial de prod. infer. rel. echien  
 COMPOZIȚIA ACTUALĂ 10MO  
 COMPOZIȚIA TEL. 9MO 1LA  
 SORT: VÂRSTA EXP.

ELM	P	M	VR			C	AM	EL	PROVE	VI	DENS	VOLUM		GRES	
ARB	R	RE	STA	D	H	L	ES	AG	NENȚA	TA	-	MO	MO	MO	
	P	GE	ANI	CM	M	P	TE	AI		LI	CONS	HA	UA	HA	
MO	10	P	45	20	15	4			1	NEC	N	090	259	696	93
Total			45			4						09	259	696	93

73N 2,7 HA GF: SUP: IS TP:  
 SOL: - EXPOZ:  
 INCLINAREA: 0 G, ALTITUDINE: 1500,0 M.  
 LIT: - TPFL -  
 COMPOZIȚIA ACTUALĂ  
 COMPOZIȚIA TEL  
 SORT: VÂRSTA EXP.

ELM	P	M	VR			C	AM	EL	PROVE	VI	DENS	VOLUM		GRES	
ARB	R	RE	STA	D	H	L	ES	AG	NENȚA	TA	-	MO	MO	MO	
	P	GE	ANI	CM	M	P	TE	AI		LI	CONS	HA	UA	HA	
Total			0			0						00	0	0	00

74A 50,4 HA GF: 1-3F, 5N SUP: M TS: 2520 TP: 1133  
 SOL: - 4101 - Versant ondulat, EXPOZ: NE  
 INCLINAREA: 12 G, ALTITUDINE: 1450,0 - 1600,0 M.  
 LIT: cont. sublt. TPFL: Polytrichum commune  
 Artificial de prod. infer. rel. echien  
 COMPOZIȚIA ACTUALĂ 10MO  
 COMPOZIȚIA TEL. 9MO 1LA  
 SORT: VÂRSTA EXP.

ELM	P	M	VR			C	AM	EL	PROVE	VI	DENS	VOLUM		GRES	
ARB	R	RE	STA	D	H	L	ES	AG	NENȚA	TA	-	MO	MO	MO	
	P	GE	ANI	CM	M	P	TE	AI		LI	CONS	HA	UA	HA	
MO	10	P	55	22	17	4			2	NEC	N	180	512	1525	93
Total			55			4						09	512	1525	93

74N 1,6 HA GF: SUP: TS TP:  
 SOL: - EXPOZ:  
 INCLINAREA: 0 G, ALTITUDINE: 1450,0 M.  
 LIT: - TPFL -  
 COMPOZIȚIA ACTUALĂ  
 COMPOZIȚIA TEL  
 SORT: VÂRSTA EXP.

ELM	P	M	VR			C	AM	EL	PROVE	VI	DENS	VOLUM		GRES	
ARB	R	RE	STA	D	H	L	ES	AG	NENȚA	TA	-	MO	MO	MO	
	P	GE	ANI	CM	M	P	TE	AI		LI	CONS	HA	UA	HA	
Total			0			0						00	0	0	00

259 2018  
 201  
 202  
 DE 436  
 73A Alte d H-21  
 73N Alte d  
 258 201  
 201  
 DE 1024  
 74A Alte d H-22  
 74N Alte d

Se face referință cu  
 01/03/2018  
 R.A.  
 1172/8 2018  
 ABRUD-JUD. ALBA  
 [Signature]

**MINISTERUL APELOR ȘI PĂDURILOR**  
Comisia tehnică de avizare pentru silvicultură

**AVIZ CTAS nr. 965 din 14.12.2017**  
**pentru amenajamentul silvic al fondului forestier proprietate publică și privată**  
**aparținând comunei Vidra, Unitatea de Producție XII Vidra, județul Alba**

**1. Au participat la ședința de avizare:**

Președinte de ședință: Dănuț Iacob  
Membri CTAS: Ciprian Bădescu, Florin Achim, Marian Tudoran, Eduard Voican, Banu Constantin, Gabriel Duduman, Gheorghe Gheorghiuță, Macău Cristian, Cristea Marius

**2. Din analiza făcută în cadrul ședinței de avizare a rezultat:**

- amenajamentul silvic al fondului forestier, proprietate publică și privată aparținând comunei Vidra, Unitatea de Producție XII Vidra, județul Alba, s-a elaborat de S.C. Bios&Co SRL Timișoara, șef proiect ing. Marius Mișcoi, expert CTAP ing. Constantin Banu.

- amenajamentul silvic al fondului forestier, proprietate publică și privată aparținând comunei Vidra, Unitatea de Producție XII Vidra, județul Alba, a fost avizat cu procesul verbal CTAP nr. 15 din 10.07.2017, recepționat de beneficiar și verificat de Garda Forestieră Cluj.

- perioada de aplicare a amenajamentului silvic al fondului forestier, proprietate publică și privată aparținând comunei Vidra, Unitatea de Producție XII Vidra, județul Alba este 01.01.2017 – 31.12.2026.

**3. Cu ocazia examinării amenajamentului, Comisia a constatat următoarele:**

Documentele privind proprietatea: Procesele verbale de punere în posesie nr. 1216 din 12.08.2002, nr. 42 din 28.03.2002, nr. 6 din 18.08.2005 și nr. 1361 din 20.10.2006, Decretul-Lege nr. 70/1983, Protocolul de predare 807/05.04.1990 de la I.I.E.P. și Extrase de carte funciară C.F. nr. 35 și nr. 7526/1922.

Suprafața inclusă în amenajament este de 2596,5 ha, a făcut parte din O.S. Câmpeni (U.P. IV Sohodol, U.P. V Vidra și U.P. VI Avram Iancu), O.S. Someșul Rece (U.P. III Izvoarele Someșului Rece) – fond forestier proprietate publică (1723,3 ha) și din pășunea împădurită aparținând comunei Vidra – fond forestier proprietate privată (873,2 ha), și are ca folosințe: păduri și terenuri destinate împăduririi sau reîmpăduririi – 2572,0 ha din care terenuri de împădurit – 195,1 ha, terenuri afectate gospodăririi silvice – 1,8 ha, terenuri neproductive – 14,6 ha și terenuri scoase temporar din fondul forestier – 8,1 ha (ocupații și litigii – 8,1 ha).

- Suprafața încadrată în grupa I funcțională este de 2441,5 ha;

- Suprafața încadrată în grupa a II a funcțională este de 130,5 ha.

- Structura fondului forestier (date medii):

compoziție: 71MO 27FA 2BR; vârsta medie: 56 ani; volumul la ha: 178 m<sup>3</sup>; consistența medie: 0,64; clasa de producție medie: III.5; indicele de creștere curentă: 4,7 m<sup>3</sup>/an/ha; fond lemnos total: 422755 m<sup>3</sup>.


**Procesul de producție s-a organizat în următoarele subunități de gospodărire:**

S.U.P. A – Codru regulat – sortimente obișnuite: .....1790,9 ha;  
S.U.P. M – Păduri supuse regimului de conservare deosebită: .....586,0 ha.

**Bazele de amenajare:**

- regim: codru;
- compoziția țel: corespunzătoare tipului natural fundamental de pădure pentru arboretele exploatabile și compoziția țel la exploatabilitate pentru celelalte arborete;
- tratamente: tăieri progresive și tăieri rase;
- exploatabilitatea: de protecție pentru arboretele încadrate în grupa I funcțională și tehnică pentru arboretele încadrate în grupa a II a funcțională;
- ciclu: S.U.P. A – 110 ani.

*Conferența cu originalul*



Posibilitatea:

- Posibilitatea de produse principale: 3804 m<sup>3</sup>/an;
- Volum de recoltat din produse secundare: 1112 m<sup>3</sup>/an, din care rărituri 1094 m<sup>3</sup>/an;
- Volum maxim posibil de extras prin lucrări de conservare: 673 m<sup>3</sup>/an.

Lucrări prevăzute în deceniul în curs:

- asigurarea regenerării naturale: 202,3 ha;
- îngrijirea culturilor tinere: 662,3 ha;
- degajări: 166,8 ha ;
- curățiri: 13,0 ha, 180 m<sup>3</sup>;
- rărituri: 352,2 ha, 10938 m<sup>3</sup>;
- tăieri de regenerare: 283,8 ha, 38037 m<sup>3</sup>, din care:
  - tăieri progresive: 250,6 ha, 36710 m<sup>3</sup>;
  - tăieri rase: 33,2 ha, 1327 m<sup>3</sup>.
- tăieri de igienă: 830,1 ha, 6185 m<sup>3</sup>;
- lucrări de conservare: 178,1 ha, 6728 m<sup>3</sup>;
- împăduriri: 611,64 ha.

**4. Concluzii rezultate:**

Se propune avizarea favorabilă a amenajamentului silvic al fondului forestier, proprietate publică și privată aparținând comunei Vidra, Unitatea de Producție XII Vidra, județul Alba,. Beneficiarul are obligația de a parcurge procedura legală de avizare de mediu, conform H.G. 1076/2004 privind stabilirea procedurii de realizare a evaluării de mediu pentru planuri și programe.

**5. Comisia:**

**AVIZEAZĂ FAVORABIL**

**Amenajamentul silvic al fondului forestier proprietate publică și privată aparținând comunei Vidra, Unitatea de Producție XII Vidra, județul Alba**

**6. Difuzarea prezentului aviz către toți factorii interesați se va face prin grija secretariatului CTAS din minister.**

**Președinte CTAS,  
Secretar de Stat**

**Istrate STETCO**




*conform cu originalul*





U.P. XII VIDUA: U.A. ~~7/17/47~~  
W.G. Cosmo ducian ~~W.G.~~

Pod. Buxshian Felician ~~W.G.~~



U.P. XII VIDEA; U.A. 74A  
Cosmopolitan  
Fed. Washington. Feliciano





U.P. XII VIDUA, U.A. 74A  
Aug. Cosma Lucian

Pod. Dresshan Felician





U.P. XII VISITA, U.O. 74A  
lug. Cosmo Svician *[Signature]*  
Pod. Brushtan Felician. *[Signature]*