

DESCRIERE PARCELARA

OS:O.S.3

UP: 4

DS:

DESCRIEREA STATIUNII SI ARBORETULUI													DENS		VOLUM			CRES
ELM	P	M	VAR	DM	HM	C	A	EL	PROVE	VI	DENS	VOLUM			CRES			
ARB	R	RE	STA	CM	M	L	MES	AG	NIENTA	TA	CONS	MC/	MC/	MC/				
	P	GE	ANI			P	TEC	AJ		LI		HA	UA	HA				
16 20.10 HA GF: 1 - 2A 5L SUP: M TS: 2312 TP: 1151 SOL: 4201 Versant ondulat EXPOZITIE: N INC: 37 G ALTITUDINE: 1150 - 1390 M LITIERA: continua-subtire TIP FLORA: Vaccinium Artificial de prod. mij. echien COMP.ACTUALA: 10 MO COMP.TEL: 10MO SORT: MO Mijlociu,celuloza,constr. VARSTA EXPL.: SEM.UTIL: SUBARBORET: DATE COMPL.: Alte date complement. POL: ERZ: LUCRARI EXEC.: LUCRARI PROP.: RARITURI																		
MO	10	P	55	26	20	3		.4	NEC	N	0.80	351	7055	10.7				
TOTAL			55			3					0.8	351	7055	10.7				
38 5.60 HA GF: 2 - 1B SUP: A TS: 3333 TP: 1311 SOL: 3201 Versant ondulat EXPOZITIE: E INC: 35 G ALTITUDINE: 900 - 1200 M LITIERA: intrerupta-subtire TIP FLORA: Asperula-Dentaria Artificial de prod. sup. echien COMP.ACTUALA: 5 MO 5 FA COMP.TEL: 5MO 5 FA SORT: MO Gros si f.gros,cherestea VARSTA EXPL.: 110 ani SEM.UTIL: SUBARBORET: DATE COMPL.: Alte date complement. POL: ERZ: LUCRARI EXEC.: 2012-Curatiri LUCRARI PROP.: RARITURI RARITURI																		
MO	5	P	35	12	12	2	M	.1	NEC	N	0.45	94	526	8.0				
FA	5	IN	35	12	10	2	M	.2	RN	N	0.45	48	269	5.4				
TOTAL			35			2					0.9	142	795	13.4				
39 21.20 HA GF: 2 - 1B SUP: A TS: 3333 TP: 1311 SOL: 3201 Versant ondulat EXPOZITIE: E INC: 35 G ALTITUDINE: 1000 - 1300 M LITIERA: intrerupta-subtire TIP FLORA: Asperula-Dentaria Artificial de prod. sup. echien COMP.ACTUALA: 7 MO 2 FA 1 BR COMP.TEL: 7MO 2 FA 1 BR SORT: MO Gros si f.gros,cherestea VARSTA EXPL.: 110 ani SEM.UTIL: SUBARBORET: DATE COMPL.: Alte date complement. POL: ERZ: LUCRARI EXEC.: 2012-Curatiri LUCRARI PROP.: RARITURI RARITURI																		
MO	7	P	35	12	12	2		.1	NEC	N	0.63	132	2798	11.2				
FA	2	IN	35	12	11	2	I	.2	RN	N	0.18	22	466	2.1				
BR	1	IN	35	10	10	2	I	.1	RN	N	0.09	15	318	1.4				
TOTAL			35			2					0.9	169	3582	14.7				
40 A 4.40 HA GF: 2 - 1B SUP: A TS: 3333 TP: 1311 SOL: 3201 Versant mijlociu ondulat EXPOZITIE: V INC: 35 G ALTITUDINE: 930 - 1100 M LITIERA: lipsa TIP FLORA: Asperula-Dentaria Natural fundamental prod. sup. relativ-echien COMP.ACTUALA: 5 MO 5 FA COMP.TEL: 6MO 3 BR 1 DT SORT: MO Gros si f.gros,cherestea VARSTA EXPL.: 110 ani SEM.UTIL: SUBARBORET: DATE COMPL.: Alte date complement. POL: ERZ: LUCRARI EXEC.: 2012-T.progressive(racordare) LUCRARI PROP.: INGRIJIREA SEMINTISULUI,IMP DEGAJARI																		
MO	1	IN	20	8	7	2	I	.1	RN	N	0.07	6	26	1.0				
FA	1	IN	20	8	7	2	I	.1	RN	N	0.07	4	18	0.5				
MO	4	P	5	2	1	2	M		NEC	N	0.28	1	4	0.9				
FA	4	IN	5	2	1	2	M		RN	N	0.28	1	4	0.6				
TOTAL			5			2					0.7	12	52	3.0				



MINISTERUL MEDIULUI, APELOR ȘI PĂDURILOR

Comisia tehnică de avizare pentru silvicultură

AVIZ CTAS nr. 163 din 05.09.2023

**pentru amenajamentul silvic al fondului forestier proprietate publică aparținând
comunei Leșu, Unitatea de Producție II Șesuri, județul Bistrița Năsăud**

1. Au participat la sesiunea de avizare:

Președinte de sesiune: Ionuț Sorin Banciu

Membri CTAS: Dănuț Iacob, Dorin Gîrbacea, Florin Achim, Ștefan Tamaș, Marian Tudoran, Constantin Banu, Petre Marcu, Gheorghe Gheorghiuță, Alexandru Arăboaei

2. Din analiza făcută în cadrul sesiunii de avizare a rezultat:

- amenajamentul silvic al fondului forestier, proprietate publică aparținând comunei Leșu, Unitatea de Producție II Șesuri, județul Bistrița Năsăud, s-a elaborat de S.C. New Way SRL Brașov, șef proiect ing. Boicu Vasile, expert CTAP ing. Nițoi Ion.

- amenajamentul silvic al fondului forestier, proprietate publică aparținând comunei Leșu, Unitatea de Producție II Șesuri, județul Bistrița Năsăud, a fost avizat cu procesul verbal CTAP nr. 124 din 12.04.2023, recepționat de beneficiar și verificat de Garda Forestieră Cluj.

- perioada de aplicare a amenajamentului silvic al fondului forestier, proprietate publică aparținând comunei Leșu, Unitatea de Producție II Șesuri, județul Bistrița Năsăud este 01.01.2023 – 31.12.2032.

3. Cu ocazia examinării amenajamentului, Comisia a constatat următoarele:

Documentele privind proprietatea: Titlul de proprietate numărul 1634/21.11.2002 și Procesele verbale de punere în posesie nr. 231/10.02.2004 și nr. 1/16.05.2006.

Suprafața inclusă în amenajament este de 1777,22 ha, a făcut parte din O.S. Borșa (U.P. VII Borșa) și O.S. Cârlibaba (U.P. II Șesuri) și are ca folosințe: păduri și terenuri destinate împăduririi sau reîmpăduririi – 1704,64 ha, terenuri afectate gospodăririi silvice – 9,97 ha, terenuri neproductive – 9,30 ha și terenuri scoase temporar din fondul forestier – 53,31 ha (ocupații și litigii – 53,31 ha).

- Suprafața încadrată în grupa I funcțională este de 1704,64 ha.

- Structura fondului forestier (date medii):

compoziție: 99MO 1SAC; vârsta medie: 56 ani; volumul la ha: 354 m³; consistența medie: 0,83; clasa de producție medie: II.8; indicele de creștere curentă: 10,1 m³/an/ha; fond lemnos total: 604223 m³.

Procesul de producție s-a organizat în următoarele subunități de gospodărire:

S.U.P. A – Codru regulat – sortimente obișnuite:.....1123,29 ha;

S.U.P. M – Păduri supuse regimului de conservare deosebită:.....321,85 ha;

S.U.P. E – Păduri supuse regimului de ocrotire integrală:.....259,50 ha.

Bazele de amenajare:

- regim: codru;

- compoziția țel: corespunzătoare tipului natural fundamental de pădure pentru arboretele exploatabile și compoziția țel la exploatabilitate pentru celelalte arborete;

- tratamente: tăieri succesive;

- exploatabilitatea: de protecție pentru arboretele încadrate în grupa I funcțională;

- ciclu: S.U.P. A – 100 ani.

Posibilitatea:

- Posibilitatea de produse principale: 2122 m³/an;

- Volum de recoltat din produse secundare: 4377 m³/an, din care rărituri 4347 m³/an;

- Volum maxim posibil de extras prin lucrări de conservare: 394 m³/an.

Confirma cu
inginerul


Lucrări prevăzute în deceniul în curs:

- asigurarea regenerării naturale: 82,34 ha;
- îngrijirea culturilor tinere: 147,38 ha;
- degajări: 2,93 ha;
- curățiri: 26,42 ha, 296 m³;
- rărituri: 1018,32 ha, 43469 m³;
- tăieri de regenerare: 106,31 ha, 21219 m³, din care:
 - tăieri succesive: 106,31 ha, 21219 m³.
- tăieri de igienă: 57,33 ha, 360 m³;
- lucrări de conservare: 99,25 ha, 3935 m³;
- împăduriri: 60,84 ha.

4. Concluzii rezultate:

Se propune avizarea favorabilă a amenajamentului silvic al fondului forestier, proprietate publică aparținând comunei Leșu, Unitatea de Producție II Șesuri, județul Bistrița Năsăud, cu următoarele observații:

- beneficiarul a parcurs procedura legală de avizare de mediu, conform H.G. 1076/2004 privind stabilirea procedurii de realizare a evaluării de mediu pentru planuri și programe, obținând Avizul de mediu nr. 1/24.08.2023 emis de Agenția pentru Protecția Mediului Bistrița Năsăud;

- suprafața fondului forestier se suprapune integral pe Siturile Natura 2000 ROSCI0125 Munții Rodnei (1777,22 ha – 100%), ROSPA0085 Munții Rodnei (1777,22 ha – 100%), RONPA0005 Parcul Național Munții Rodnei (1777,22 ha – 100%) și ROMAB002 Rezervația Biosferei Pietrosul Rodnei (1777,22 ha – 100%).

5. Comisia:

AVIZEAZĂ FAVORABIL

Amenajamentul silvic al fondului forestier proprietate publică aparținând comunei Leșu, Unitatea de Producție II Șesuri, județul Bistrița Năsăud

6. Difuzarea prezentului aviz către toți factorii interesați se va face prin grija secretariatului CTAS din minister.

**Președinte CTAS,
Secretar de Stat**

Ionuț Sorin BANCIU





U.P. II Soani
Ed. 2023

DESCRIEREA STATIONII SI ARBORETULUI														ELM	P	M	VAR	DM	HM	C	A	EL	PROVE	VI	DENS		VOLUM			CRES								
																									CONS	MC/HA	MC/UA	MC/HA										
33 33.22 HA GF: 1 - 6D 6P SUP: A TS: 2322 TP: 1141 SOL: 3201 Versant ondulat EXPOZITIE: S INC: 30 G ALTITUDINE: 1140 - 1490 M LITIERA: continua-subtire TIP FLORA: Oxalis-Dentaria relativ-echien Artificial de prod. sup. COMP.ACTUALA: 10 MO COMP.TEL: 10MO SORT: MO Gros si f.gros,cherestea VARSTA EXPL.: 100 ani SEM.UTIL: SUBARBORET: DATE COMPL.: Doborituri izolate Rupturi izolate Alte date complement. POL: ERZ: LUCRARI EXEC.: 2013-T.igiiena 2021-Rarituri LUCRARI PROP.: RARITURI														ARB	P	GE	ANI	CM	M	P	TEC	AG	NIENTA	LI														
														MO	8	P	60	32	26	2		.4	NEC	N	0.72	454	15082	10.8										
														MO	2	IN	35	20	18	2		.2	RN	N	0.18	68	2259	3.2										
														TOTAL			60			2					0.9	522	17341	14.0										
34 A 1.68 HA GF: 1 - 2A 6D 6P SUP: M TS: 2332 TP: 1114 SOL: 4104 Versant mijlociu ondulat EXPOZITIE: SV INC: 36 G ALTITUDINE: 1050 - 1140 M LITIERA: continua-subtire TIP FLORA: Oxalis-Dentaria relativ-plurien Natural fundamental prod. mij. COMP.ACTUALA: 10 MO COMP.TEL: 9MO 1 LA SORT: MO Gros si f.gros,cherestea VARSTA EXPL.: SEM.UTIL: 10MO 10 ani 0.2S mixt SUBARBORET: DATE COMPL.: Uscare slaba Doborituri izolate Roca la suprafata/0,1S Alte date complement. POL: ERZ: LUCRARI EXEC.:														ARB	P	GE	ANI	CM	M	P	TEC	AG	NIENTA	LI														
														MO	6	IN	120	40	27	3		.4	RN	S	0.24	159	267	1.0										
														MO	4	IN	65	28	21	3	M	.3	RN	S	0.16	75	126	1.9										
														TOTAL			120			3					0.4	234	393	2.9										
34 B 0.54 HA GF: 1 - 2A 6D 6P SUP: M TS: 2332 TP: 1114 SOL: 3201 Versant inferior ondulat EXPOZITIE: SV INC: 36 G ALTITUDINE: 1060 M LITIERA: continua-subtire TIP FLORA: Oxalis-Dentaria relativ-plurien Natural fundamental prod. mij. COMP.ACTUALA: 10 MO COMP.TEL: 10MO SORT: MO Gros si f.gros,cherestea VARSTA EXPL.: SEM.UTIL: SUBARBORET: DATE COMPL.: Roca la suprafata/0,1S Alte date complement. POL: ERZ: LUCRARI EXEC.:														ARB	P	GE	ANI	CM	M	P	TEC	AG	NIENTA	LI														
														MO	9	IN	65	26	20	3		.3	RN	N	0.63	276	149	7.6										
														MO	1	IN	30	18	13	3	M		RN	N	0.07	16	9	0.9										
														TOTAL			65			3					0.7	292	158	8.5										
34 C 0.71 HA GF: 1 - 6D 6P SUP: A TS: 2332 TP: 1114 SOL: 3201 Versant ondulat EXPOZITIE: SV INC: 20 G ALTITUDINE: 1150 M LITIERA: intrerupta-subtire TIP FLORA: Oxalis-Dentaria relativ-plurien Natural fundamental prod. mij. COMP.ACTUALA: 10 MO COMP.TEL: 10MO SORT: MO Gros,cherestea VARSTA EXPL.: 100 ani SEM.UTIL: SUBARBORET: DATE COMPL.: Alte date complement. POL: ERZ: LUCRARI EXEC.:														ARB	P	GE	ANI	CM	M	P	TEC	AG	NIENTA	LI														
														MO	8	IN	65	30	24	3		.2	RN	N	0.72	407	289	8.7										
														MO	2	IN	30	16	12	3			RN	N	0.18	38	27	2.4										
														TOTAL			65			3					0.9	445	316	11.1										



O.S. Plaurile Heniului 12A
Prod. Acc I -
Cl. P. I Re Nict, us. 6 Bl.





Birou,
ing. Hicloriu Vasile



Terom,
27.09.2013

ing. Nechita A

O.S. Plaurile Henului RA
Cl. P. I H₂ Nică, us. 9 A¹. Prod. occ I



Bitou
ing. Hădără Vasile

Teron
27.09.2023



O.S. Plaurile Heniului RA
C. P. I Rea Nică, u.s. 14A, Prod. occ I







Birou,
im.

Teren,
27.09.2023



S.S. Plaurile Henului nr 14
LIP I u.2 15A, 16% Mod. Hec I







Bixou
img



Teromy
27.09.2013

O.S. Plaurita Henriului 2A
Cl. P. II. Securi cu 34 A/B/C/



ing
~~Bixou,~~



Tiron,
ing. Avram B.
02.10.2023