



REGIA AUTONOMĂ OCOLUL SILVIC
IZVORUL SOMEȘULUI MARE RA
Nr. 10
10.10.2018

OCOLUL SILVIC IZVORUL SOMEȘULUI MARE R.A.
427285, Loc. Șant, Str. Principală, Nr. 588, Jud. Bistrița-Năsăud, România
Telefon/Fax: 0263379548, C.U.I 32521937
E-mail: osilvic_yps@yahoo.com

CĂTRE, GARDA FORESTIERĂ CLUJ

În baza prevederilor **OM 767/2018** vă transmitem în vederea verificării și avizării, actele de punere în valoare de produse accidentale constituite în arborele afectate de doborâturi și rupturi de vânt și arbori ușcați pe suprafețe de fond forestier proprietate privată a persoanelor fizice din comuna Parva și comuna Poiana Ilvei, județul Bistrița-Năsăud:

Nr. crt	Ocolul silvic	Proprietar/ U/AT	APV		UP	ua	Suprafață (ha)	Volum (mc)	Natura produs elor	Factori destabilizatori	Numărul și data documentului care atestă proprietatea	Contract de prestări servicii nr./dată	Observații
			Nr. Sumar	Nr. registru									
1	Izvorul Someșului Mare R.A.	Leuca Maxim/ Poiana Ilvei	2300116000640	3220	V	214	1,00	10,24	ACC I	Doborâturi și rupturi de vânt, arbori ușcați	67732/27.02.1997	407/ 21.04.2008	Suprafață de fond forestier cu amenajament silvic în vigoare
2	Izvorul Someșului Mare R.A.	Olari Liviu/ Poiana Ilvei	2300116002260	3222	V	298	0,63	11,85	ACC II	Doborâturi și rupturi de vânt, arbori ușcați	67734/27.02.1997	328/ 08.05.1997	Suprafață de fond forestier cu amenajament silvic în vigoare
3	Izvorul Someșului Mare R.A.	Pop Anchidim/ Poiana Ilvei	2300116002270	3223	V	294	1,00	6,55	ACC II	Doborâturi și rupturi de vânt, arbori ușcați	67701/30.09.1994	410/ 03.02.2009	Suprafață de fond forestier cu amenajament silvic în vigoare
4	Izvorul Someșului Mare R.A.	Lup Misciden	2300116001940	6741	I	69B	3,80	19,33	ACC II	Doborâturi și rupturi de vânt	Titlu de proprietate nr. 550/03.06.2002 552/03.06.2002 11101/19.11.1993	23/ 09.11.2018	Suprafață de fond forestier fără amenajament silvic

5	Izvorul Somesului Mare R. A.	Scurtu Timoftei	2300116001950	6742	1	69B %	1,00	11,23	ACC II	Doberături și rupături de vânt	Titlu de proprietate nr. 11119/25.02.1994	21/ 08.06.2018	Suprafață de fond forestier fără amenajament silvic
---	------------------------------------	--------------------	---------------	------	---	----------	------	-------	--------	-----------------------------------	---	-------------------	---

De asemenea la prezenta notificare vă mai anexăm:

- Actele de punere în valoare – în original, avizat de șeful de ocol și verificat de inginerul responsabil de compartimentul fond forestier;
- Copie după documentul care avizează amenajamentul silvic;
- Copie după descrierea parcelară;
- Contractele de prestări servii silvice încheiate cu proprietarii persoane fizice și documentele proprietate;
- Fotografii relevante privitoare la fenomen.

Șef Ocol,
Ing. Filipof Florea



Intocmit,
Ing. Ursa Leon



ACT DE PUNERE ÎN VALOARE NR. 2300116000640

Locul de Producție: V - Persoane Fizice Șanti
Denumire A.P.V.: 2220 Valea Fudului -Lunca Maxim -sat Poiana Ivei
Diametre A.P.V.: 3220

Suprafață totală act - (ha): 1,0
Tratare: 1. PRODUSE ACCIDENTALE
Natura Produsului: PRODUSE ACCIDENTALE
Tehnologia de Exploatare: TRUNCHIURI SI CĂRGAJE
Data inventarierii: 14.01.2023
Anul exploatării: 2023
Procedul de inventarierii: FIM CU FIR
Clocan formată CIRCULARĂ nr.: BNS602
Accesibilitate: 501-1000

Grupă de specii	Nr. de arbori	Volum	Informații privind N.T.S.M.	
			Stăncări pe - (ha):	Arbori putregăcioși - (buc):
Rădoase	19	0,71		
Quercus Iari	3	0,27		
Diverse tari	13	1,26		
Diverse noi				
Total:	33	10,24		

Specia	SORTARE DIMENSIONALĂ										Lemn lucru	Coaja	Lemn foc	Volum brut			
	GT	GZ	G3	M1	M2	M3	L5	Semențe utilizabili							M	Total volum brut	
								Comorbe	%	S. tot							Semențe utilizabili
FAJ														0,27			
CARPEN														0,51			
MOJ														4,44			
PIN SILVESTRU														4,27			
PALTIN DE MUNTE														0,75			
TOTAL														10,24			

U.A.	Specia	Diametre	Vârsta	Vol. arb. nr.	Crest. arb. nr.	SORTARE DIMENSIONALĂ										Lemn foc	Volum brut	
						G1	G2	G3	M1	M2	M3	L5	Coaja	Total	Vf			
214	FA	12,67	12,67	10,00	53	0,09	3									0,21	0,03	0,27
	CA	10,67	10,67	9,00	53	0,06	9											0,51
	MO	30,00	30,00	16,25	53	0,56	8											4,44
	PI	25,82	25,82	15,55	53	0,39	11											4,27
	PAM	24,00	24,00	18,00	53	0,38	2											10,24
Total U.A.: 214																		10,24
Total General U.A.																		10,24



Șef Cent. (signature)

Birou Fond Forestier. (signature)

Verificat. (signature)

ACT DE PUNERE ÎN VALOARE NR. 2300116002260

Unitate de Producție: V - Persoane Fizice Șant
Denumire A.P.V.: 3222 Valea Văzului-Oriș Liviu-Șant Poiana Ivril

Suprafață totală act - (ha): 0.63	Tratament: T. PRODUSE ACCIDENTALE II
Natura Produsului: PRODUSE ACCIDENTALE	Tehnologia de Exploatăre: TRUNCHIURI ȘI CĂTĂRGE
Data Inventarului: 12.09.2023	Anul exploatării: 2023
Procedura de Inventar: FIR CU FIR	Cișcan forma CIRCULARĂ nr.: BN1602
Accesibilitate: >1500	

Specia	SORTARE DIMENSIONALĂ							Lemn lacru	Coajă	Lemn de foc	Total	Volum brut
	G1	G2	G3	M1	M2	M3	LS					
MOUD	1.68	2.70	0.91	0.66	0.18		0.06	6.19	0.60	0.68	7.47	4.38
FA	0.15	0.18		0.10	0.06	0.02	0.06	0.65	0.04	0.39	0.33	4.38
TOTAL	1.83	2.88	0.91	0.76	0.22	0.06	0.08	6.84	0.64	4.37	0.33	11.85

U.A.	Par UA Cursă	Suprafață (ha)	Vârsta ani	Panta G	%	S. tot	Specie							Total	Volum brut
							Sertisuri utilizabile								
298	0.53	0.53	53	30.00										11.85	
U.A.	MO	FA	Volum												
298			7.47	4.38	11.85										
Total			7.47	4.38	11.85										

U.A.	Specia	Diametru	Inalțime	Vârșt	Vol.	arb	arb	ere	Crest	Sortare dimensională							Lemn lacru	Coajă	Lemn de foc	Total	Volum brut
										G1	G2	G3	M1	M2	M3	LS					
298	MO	32.46	32.46	14.62	14.62	53	0.57	1.68	2.70	0.91	0.66	0.18		0.06	6.19	0.60	0.68	7.47	4.38		
Total U.A.: 298	FA	24.80	24.80	14.80	14.80	53	0.44	0.15	0.18		0.10	0.06	0.02	0.06	0.65	0.04	0.39	0.33	4.38		
Total General U.A.								1.83	2.88	0.91	0.76	0.22	0.06	0.08	6.84	0.64	4.37	0.33	11.85		

Șef Ocol



Intocmit

Brou Fond Forestier

Venificat

ACT DE PUNERE ÎN VALOARE NR. 2300116002270

Unitate de Producție: V - Persoane Fizice Sănți

Denumire A.P.V.: 3223 Valea Viezurei-Pop Anchișim-Uat Ponișeliei

Suprafață totală act - (ha): 1,0
Tratament: T, PRODUSE ACCIDENTALE II
Natura Produsului: PRODUSE ACCIDENTALE
Tehnologia de Exploatăre: TRUNCHIURI ȘI CĂTARGE
Data Inventarului: 12.09.2023
Anul exploatării: 2023
Procedeu de Inventarare: FIR CU FIR
Clocan forma CIRCULARĂ nr.: BN1602
Accesibilitate: >1500

Grupă de specii	Nr. de arbori	Volum	Rășinoase		Stăncări pe - (na):	Informații privind N.T.S.M.				
			7	3,16		Arbori purtători - (buc):	M1	M2	M3	M4
Diverse tari	Diverse mai	3,39	Quercus		cu un volum de - (mc):	Semințe utilizabile				
			2	3,39		G1	G2	G3	G4	G5
Total:			9	6,55						

Specia	SORTARE DIMENSIONALĂ					Lemn lacru	Coajă	Lemn de foc	Total	Volum brut
	G1	G2	G3	M1	M2					
FA	1,10	0,46	0,04	0,01		1,61	0,08	1,70	0,17	3,39
MOUD	0,22	0,52	0,18	0,11	0,03	1,07	0,11	1,98	0,17	3,16
TOTAL	1,32	0,98	0,18	0,15	0,04	2,68	0,19	3,68	0,17	6,55

U.A.	Suprafață (ha)	Pnr	U.A	Vârsta av	Panta	%	S. tot	Compoziție	H.	Total volum brut
294	1,00	1,00	43	20,00						6,55

U.A.	Specia	Diametru	Inălțime	Vârsta	Vol arb	Nr. arb	Crest	SORTARE DIMENSIONALĂ					Coajă	Lemn foc	Volum brut	
								G1	G2	G3	M1	M2				M3
294	FA	53,00	19,50	15,50	43	1,70	2	1,10	0,46	0,04	0,01	0,08	1,70	0,17	3,39	
MO	MO	29,14	15,14	15,14	43	0,45	7	0,22	0,52	0,18	0,11	0,03	0,01	0,11	1,98	0,17
Total U.A.: 294																
Total General U.A.																



Șef Ocol,

Intocmit,

Biru Fond Forestier,

Verificat,

[Handwritten signature]

[Handwritten signature]

[Handwritten signature]

ACT DE PUNERE ÎN VALOARE NR. 2300116001950

Unitate de Producție: 1 - Parva

Denumire A.P.V.: 6742 Târnă în Ff neamenajată - nat Parva-Scurtu T

Suprafață totală act - (ha): 1,0
Tratament: T, PRODUSE ACCIDENTALE
Natura Producător: PRODUSE ACCIDENTALE
Tehnologia de Exploatare: TRUNCHIURI SI CATAJAGE
Data inventarierii: 22.11.2022
Anul exploatare: 2023
Proceduri de inventariere: FIR CU FIR
Circula forma CIRCULARA nr.1 8M1612
Accesibilitate: 501-1000

Specie	SORTARE DIMENSIONALA							Lemn de foc	Lemn lucru	Coaja	Total	Volum de foc	Volum brut					
	G1	G2	G3	M1	M2	M3	LS											
FA	TOTAL							1,16	1,16	0,24	0,19	0,10	0,02	1,71	0,11	9,41	0,76	11,23
U.A.	TOTAL							1,16	1,16	0,24	0,19	0,10	0,02	1,71	0,11	9,41	0,76	11,23

U.A.	Suprafață (ha)	Vârsta ani	Parva	%	Semințe utilizabil	Compozitie	H	Total	Volum brut
698%	1,00	35	20,00					11,23	11,23

U.A.	FA	Volum	698% <th rowspan="2">Total <th rowspan="2">11,23 <th rowspan="2">11,23 <th rowspan="2">11,23 <th colspan="12">Sortare dimensională</th> </th></th></th></th>	Total <th rowspan="2">11,23 <th rowspan="2">11,23 <th rowspan="2">11,23 <th colspan="12">Sortare dimensională</th> </th></th></th>	11,23 <th rowspan="2">11,23 <th rowspan="2">11,23 <th colspan="12">Sortare dimensională</th> </th></th>	11,23 <th rowspan="2">11,23 <th colspan="12">Sortare dimensională</th> </th>	11,23 <th colspan="12">Sortare dimensională</th>	Sortare dimensională													
								Diametre	Inaltimi	Vârsta	Vol	Nr.	Crest	ere	G1	G2	G3	M1	M2	M3	LS
698%	FA	29,86	29,86	20,86	20,86	35	0,80	14					1,16	0,24	0,19	0,10	0,02	0,11	9,41	0,76	11,23
Total U.A.: 698%	FA	29,86	29,86	20,86	20,86	35	0,80	14					1,16	0,24	0,19	0,10	0,02	0,11	9,41	0,76	11,23
Total General U.A.								14					1,16	0,24	0,19	0,10	0,02	0,11	9,41	0,76	11,23

VERIFICAT

Biru Ford Investor

Investor

Șef Ocrot

ACT DE PUNERE ÎN VALOARE NR. 2300116001940

Unitate de Producție: II - Farna
Denumire A.P.V.: 6741 Tăien în FF neamenajate-uet Farna-Lup Macdon

Grupă de specii	Nr. de arbori	19,33	21	Total:	Informație privind N.T.S.M.		Stăncări pe - (ha):	Arbori putregădoși - (buc):	Cu un volum de - (mc):	Quercus	Diverse tan	Diverse moi	Total:	19,33
					Informație privind N.T.S.M.	Arbori putregădoși - (buc):								

Specie	Lemn de foc	Lemn lucru	Coajă	Total	Volum brut	SORTARE DIMENSIONALA									
						G1	G2	G3	M1	M2	M3	L5	Lemn lucru	Coajă	Total
FAG	0,59	1,48	0,43	0,27	0,13	0,03	2,93	0,18	16,22	1,25	19,33	TOTAL			
698	3,80													19,33	

U.A.	Suprafață (ha)	Vânta an	Parca	%	S. loc	Compoziție	H	Total	Volum brut	Seminte utilizabil				
										G1	G2	G3	M1	M2
698	3,80													19,33

U.A.	FA	Volum	698	19,33	19,33	Total	19,33	U.A.	Specie	Diametru	Inaltime	Vârst	Vol.	Nr.	Crest	SORTARE DIMENSIONALA															
																G1	G2	G3	M1	M2	M3	L5	Coajă	Total	Volum brut						
698	FA	19,33	698	19,33	19,33	19,33	19,33	698	FA	31,43	31,43	20,71	20,71	35	0,92	21	0,59	1,48	0,43	0,27	0,13	0,03	0,18	16,22	1,25	19,33					
Total U.A. 698		19,33		19,33		19,33		Total U.A. 698		19,33		19,33		21		0,59		1,48		0,43		0,27		0,18		16,22		1,25		19,33	
Total General U.A.		19,33		19,33		19,33		Total General U.A.		19,33		19,33		21		0,59		1,48		0,43		0,27		0,18		16,22		1,25		19,33	



Șef Ocol

Intocmit,

Birou Fond Forestier,

Verificat,

MINISTERUL MEDIULUI, APELOR ȘI PĂDURILOR
Comisia tehnică de avizare pentru silvicultură

AVIZ CTAS nr. 1126 din 14.12.2016

pentru amenajamentul silvic al fondului forestier proprietate privată aparținând
Asociației Proprietarilor de Pădure Șanț - Poiana,
Unitatea de Producție V Persoane Fizice Șanț, Județul Bistrița-Năsăud

1. Au participat la ședința de avizare:

Președintele de ședință: Danuț Iacob

Membrii CTAS: Ciprian Bădescu, Florin Achin, Ramona Chiriacu – Zorut, Ștefan Tamag, Marian Tudoran, Buzza Valeriu, Lavinia Filip, Cristea Ioana, Gheorghe Gheorghita, Mădăru Cristina, Crisău Marian

2. Din analiza făcută în cadrul ședinței de avizare a rezultat

- amenajamentul silvic al fondului forestier, proprietate privată aparținând Asociației Proprietarilor de Pădure Șanț - Poiana, Unitatea de Producție V Persoane Fizice Șanț, Județul Bistrița-Năsăud, s-a elaborat de S.C. Green Forest Project SRL București, șef proiect ing. Cornel Colasnac, expert CTAF ing. Eduard Voican.

- amenajamentul silvic al fondului forestier, proprietate privată aparținând Asociației Proprietarilor de Pădure Șanț - Poiana, Unitatea de Producție V Persoane Fizice Șanț, Județul Bistrița-Năsăud, a fost revizuit cu procesul verbal CTAF nr. 78 din 06.07.2016, recepționat de beneficiar și verificat de Ministerul Mediului, Apelor și Pădurilor.

- perioada de aplicare a amenajamentului silvic al fondului forestier, proprietate privată aparținând Asociației Proprietarilor de Pădure Șanț - Poiana, Unitatea de Producție V Persoane Fizice Șanț, Județul Bistrița-Năsăud este 01.01.2016 – 31.12.2025.

3. Cu ocazia examinării amenajamentului, Comisia a constatat următoarele:

Documentele privind proprietatea: titlurile de proprietate și procesele verbale de punere în posesie cupruse în anexa la amenajamentul silvic.

Suprafața inclusă în amenajament este de 298,75 ha, a făcut parte din O.S. Rădona (U.P. VI Cobac), U.P. VIII Măruț, U.P. IX Valea Mare, U.P. X Cărbav și U.P. XI Valea Mare), O.S. Iva Mare (U.P. I Măruț), O.S. Nășud (U.P. III Parva), O.S. Sângercoz Băi (U.P. IV Anieș), O.S. Șomcuta Mare (U.P. IV Feriș) și O.S. Groși Tâbleșu (U.P. VII Sucturi) și are ca folosință: păduri și terenuri destinate împăduririi sau reimpăduririi – 298,75 ha.

- Suprafața încadrată în grupa I funcțională este de 137,19 ha;

- Suprafața încadrată în grupa II a funcțională este de 161,56 ha;

- Structura fondului forestier (date medii):
compoziție: 57FA 30MO 8BR 3PAM 1ST 1DT; vârstă medie: 94 ani; volumul la hăc 275 m³;
consistența medie: 0,57; clasa de producție medie: II;8; indicele de creștere curentă: 4,5 m³/an/ha; fond lemnos total: 82222 m³.

Procesul de producție s-a organizat în următoarele subunități de gospodărire:

S.U.P. A – Codru regulat – sortimente obișnuite: 205,70 ha;
S.U.P. K – Rezervații de semințe: 0,57 ha;
S.U.P. M – Păduri supuse regimului de echilibrare deosebită: 92,48 ha

Bazele de amenajare:

- regim: codru;

- compoziția feli: corespunzătoare tipului natural fundamental de pădure pentru arborosele exploatabile și compoziția feli la exploatabilitate pentru celelalte arborose;

- tratamente: tăieri progresive și tăieri masă;

- exploatabilitate: de protecție pentru arborosele încadrate în grupa I funcțională și tehnică pentru arborosele încadrate în grupa II a funcțională;
- etaj: S.U.P. A – 110 ani



CONFIRMARE



Emilia STANCIU
Președinte CTAS,
Secretar de Stat

6. Difuzarea prezentului aviz către toți factorii interesați se va face prin grija secretariatului CTAS din minister.
Amplasamentul silvic al fondului forestier proprietate privată aparținând Asociației Proprietarilor de Pădure Șanț - Poiana, Unitatea de Producție V Persoane Fizice Șanț, Județul Bistrița-Năsăud

AVIZEAZĂ FAVORABIL

5. Comisia:

So propune avizarea favorabilă a amenajamentului silvic al fondului forestier, proprietate privată aparținând Asociației Proprietarilor de Pădure Șanț - Poiana, Unitatea de Producție V Persoane Fizice Șanț, Județul Bistrița-Năsăud. Beneficiarii au obligația de a parcurge procedura legală de avizare de mediu, conform H.G. 1076/2004 privind stabilirea procedurii de realizare a evaluării de mediu pentru planuri și programe.

4. Concluzii rezultate:

- Impăduriri: 21,25 ha
- Lucrări de conservare: 64,64 ha, 6518 m²
- Iazuri de igienă: 91,00 ha, 674 m²
- Iazuri rase: 2,22 ha, 489 m²
- Iazuri progresive: 92,65 ha, 9602 m²
- Iazuri de regenerare: 94,87 ha, 10091 m², din care:
 - rărituri: 40,49 ha, 1225 m²
 - curățiri: 1,23 ha, 7 m²
 - degajări: -
 - asigurarea regenerării naturale: 33,94 ha
 - asigurarea culturilor tinere: 17,71 ha
- Lucrări prevăzute în decursul timpului:
- Posibilitățile de produse primare: 1009 m³/an;
- Posibilitățile de produse secundare: 124 m³/an, din care rășină 123 m³/an;
- Volum maxim posibil de extras prin lucrări de conservare: 652 m³/an.

DESCRIEREA STATIONII SI ARBORETULUI												
LUCRARI PROIECTIUNI												
LUCRARI EXEC.												
POL.												
DATE COMPL.												
SUBARBET.												
SEM UTIL.												
<p>291</p> <p>700 HA GF 2.1B SUP A TS 440 TP 414</p> <p>INC 25 G ALTIUDINE 750 M</p> <p>LITERA: cununa-ubere</p> <p>TIP FLORA: Aspena-Yannu</p> <p>Natura fundamntal prod: mf</p> <p>COMP ACTUALA: 6 FA 4 MO</p> <p>COMP TEL: 6 FA 4 MO</p> <p>SORT FA: 6 FA 4 MO</p> <p>VARSTA EXPL: 110 ani</p>												
DESCRIEREA STATIONII SI ARBORETULUI												
LUCRARI PROIECTIUNI												
LUCRARI EXEC.												
POL.												
DATE COMPL.												
SUBARBET.												
SEM UTIL.												
<p>292</p> <p>600 HA GF 2.1B SUP A TS 440 TP 414</p> <p>INC 30 G ALTIUDINE 770 M</p> <p>LITERA: cununa-ubere</p> <p>TIP FLORA: Aspena-Yannu</p> <p>Arbori de prod: mf</p> <p>COMP ACTUALA: 6 MO 2 FA 2 DM</p> <p>COMP TEL: 7 MO 3 FA</p> <p>SORT MO: 6 MO 2 FA 2 DM</p> <p>VARSTA EXPL: 110 ani</p>												
DESCRIEREA STATIONII SI ARBORETULUI												
LUCRARI PROIECTIUNI												
LUCRARI EXEC.												
POL.												
DATE COMPL.												
SUBARBET.												
SEM UTIL.												
<p>294</p> <p>100 HA GF 2.1B SUP A TS 440 TP 414</p> <p>INC 20 G ALTIUDINE 900 M</p> <p>LITERA: cununa-ubere</p> <p>TIP FLORA: Aspena-Yannu</p> <p>Natura fundamntal prod: mf</p> <p>COMP ACTUALA: 9 FA 1 MO</p> <p>COMP TEL: 9 FA 1 MO</p> <p>SORT FA: 9 FA 1 MO</p> <p>VARSTA EXPL: 110 ani</p>												
DESCRIEREA STATIONII SI ARBORETULUI												
LUCRARI PROIECTIUNI												
LUCRARI EXEC.												
POL.												
DATE COMPL.												
SUBARBET.												
SEM UTIL.												
<p>296</p> <p>600 HA GF 2.1B SUP A TS 440 TP 414</p> <p>INC 30 G ALTIUDINE 770 M</p> <p>LITERA: cununa-ubere</p> <p>TIP FLORA: Aspena-Yannu</p> <p>Arbori de prod: mf</p> <p>COMP ACTUALA: 6 MO 2 FA 2 DM</p> <p>COMP TEL: 7 MO 3 FA</p> <p>SORT MO: 6 MO 2 FA 2 DM</p> <p>VARSTA EXPL: 110 ani</p>												
DESCRIEREA STATIONII SI ARBORETULUI												
LUCRARI PROIECTIUNI												
LUCRARI EXEC.												
POL.												
DATE COMPL.												
SUBARBET.												
SEM UTIL.												
<p>298</p> <p>140 HA GF 1.2A SUP M TS 440 TP 414</p> <p>INC 45 G ALTIUDINE 800 M</p> <p>LITERA: cununa-ubere</p> <p>TIP FLORA: Aspena-Yannu</p> <p>Natura fundamntal prod: mf</p> <p>COMP ACTUALA: 6 FA 2 TE 2 PAM</p> <p>COMP TEL: 6 FA 2 TE 2 PAM</p> <p>SORT FA: MF s produsera</p> <p>VARSTA EXPL:</p>												
DESCRIEREA STATIONII SI ARBORETULUI												
LUCRARI PROIECTIUNI												
LUCRARI EXEC.												
POL.												
DATE COMPL.												
SUBARBET.												
SEM UTIL.												
<p>TOTAL</p> <p>100</p>												
DESCRIEREA STATIONII SI ARBORETULUI												
LUCRARI PROIECTIUNI												
LUCRARI EXEC.												
POL.												
DATE COMPL.												
SUBARBET.												
SEM UTIL.												
<p>06</p> <p>188</p> <p>0.12</p> <p>21</p> <p>45</p> <p>0.12</p> <p>26</p> <p>21</p> <p>0.26</p> <p>120</p> <p>168</p>												
DESCRIEREA STATIONII SI ARBORETULUI												
LUCRARI PROIECTIUNI												
LUCRARI EXEC.												
POL.												
DATE COMPL.												
SUBARBET.												
SEM UTIL.												
<p>06</p> <p>188</p> <p>0.12</p> <p>21</p> <p>45</p> <p>0.12</p> <p>26</p> <p>21</p> <p>0.26</p> <p>120</p> <p>168</p>												
DESCRIEREA STATIONII SI ARBORETULUI												
LUCRARI PROIECTIUNI												
LUCRARI EXEC.												
POL.												
DATE COMPL.												
SUBARBET.												
SEM UTIL.												
<p>06</p> <p>188</p> <p>0.12</p> <p>21</p> <p>45</p> <p>0.12</p> <p>26</p> <p>21</p> <p>0.26</p> <p>120</p> <p>168</p>												
DESCRIEREA STATIONII SI ARBORETULUI												
LUCRARI PROIECTIUNI												
LUCRARI EXEC.												
POL.												
DATE COMPL.												
SUBARBET.												
SEM UTIL.												
<p>06</p> <p>188</p> <p>0.12</p> <p>21</p> <p>45</p> <p>0.12</p> <p>26</p> <p>21</p> <p>0.26</p> <p>120</p> <p>168</p>												

U.P. A PERSONE FIZICE SANT



CONSILIUL LOCAL SÂNT

0. SIZVORUL SOMEȘTULUI

21.04.08

CONTRACT DE ADMINISTRARE

(paza + prestare servicii tehnice silvice)

Nr. 1385 încheiat azi 21.04.08

In baza O.G. 139/2005 aprobată prin Legea 38/2006

Partile contractante:

Ocolul Silvic Izvorul Someșului cu sediul în comuna Sânt str. Principala nr. 80, Jud. Bistrița-Năsăud ca structură silvică privată autorizată - reprezentată prin Ing. Nechita Gelu - șef ocol și ec. Domide Maria - contabil în calitate de prestator, și Kucsa Maria

posesori ai BT/CI, seria și nr. XB 1379C

cod numeric personal 1440212061953

domiciliat în Bistrița-Năsăud strada Principala nr. 46A județul Bistrița-Năsăud - în calitate de beneficiar

I. OBIECTUL CONTRACTULUI

Art.1. Obiectul contractului îl constituie:

1.1. Paza suprafeței de pădure, de 40 HA, proprietatea beneficiarului, așa cum rezulta din titlul de proprietate (procesul verbal de punere în posesie) nr. 67731, situată pe teritoriul administrativ al comunei Sânt și identificată în amenajamentul silvic după cum urmează:

Nr.	Nr. titlu de proprietate	UP	u.a.	Suprafața	VEGINATAȚI
1.	67731/17.11.1997	1	14A	40	N. OS E. dep. 30.09.08.
Cn.	sau PVP/Data			HA	

1.2. Prestare servicii silvice (marcare, eliberare documente de proveniență și însușire a materialului lemnos, acordare de asistență tehnică de specialitate pentru împănare și lucrări de îngrijire, alte servicii auxiliare, etc.)



Handwritten signature in blue ink.

1991

ROMANIA

ROMANIA

1991



SECRETAR

DATA 27-11-1997



DIRECTIA GENERALA
PENTRU
AGRICULTURA SI ALIMENTATIE
DIRECTOR GENERAL



OFICIUL DE CADASTRU
DIRECTOR
ORGANIZAREA TERENURILOR

[Handwritten signature]

[Handwritten signature]

[Handwritten initials]

obligatie si decurg din lege.

Prezentul va cereste asupra celor de mai sus, toate drepturile si

MAGURA-JIVEI. Situatia pe terenul scutit POJNA-JIVEI. comuna, orasului, municipiului

- pentru constituirea dreptului de proprietate - ha. - mpr. -

- pentru reconstruirea dreptului de proprietate - ha. 10.000, mpr. -

ha. 10.000, mpr., din care:

judetului BISTRITA - NASTAUD. - pretul in proprietate a suprafata totala

din scutit POJNA-JIVEI. comuna, orasului, municipiului MAGURA-JIVEI

Nr. 413

(măsurători defuzibile) (e)

Existență (n) LEUCA E. MAXIM

DECLARĂ

Comisia județeană pentru stabilirea dreptului de proprietate asupra

terenurilor, pe baza prezentei Comisi comunitale, orășenești, municipale și a

prevederilor Legii nr. 48/1991 a Fondului Funciar.

TITLU DE PROPRIETATE

COUL 65 35729

NR. 62.232

JUDETUL BISTRITA - NASTAUD

COMISIA JUDEȚEANĂ PENTRU STABILIREA DREPTULUI
DE PROPRIETATE ASUPRA TERENURILOR

ROMANIA

1991

1991

[Handwritten signature]

CONFORM CU ORIGINALUL



diu care:

ANAFUL	na	na
VII	na	na
LIVESTI	na	na
PASUNI	na	na
FINETE	na	na
PADURI	na	10.000
CURTI, CONSTRUCTII	na	na
ALTE TERENURI	na	na
TOTAL GENERAL (A+B)	na	10.000

NR. CATEGORIA DE FOLOSINTA	NR. TOPOGRAFIC	SUPRAFATA	NR.	PA	PANGELA	VEGETATIA	EST	SUD	VEST	OBSERVATII
1	ANAFUL									
2	VII									
3	LIVESTI									
4	PASUNI									
5	FINETE									
6	CURTI, CONSTRUCTII									
7	ALTE TERENURI									
TOTAL										

B. SUPRAFATA PRIMITA IN INTRAVILAN

NR. CATEGORIA DE FOLOSINTA	NR. TOPOGRAFIC	SUPRAFATA	NR.	PA	PANGELA	VEGETATIA	EST	SUD	VEST	OBSERVATII
1	ANAFUL									
2	VII									
3	LIVESTI									
4	PASUNI									
5	FINETE									
6	PASUNI									10.000
7	ALTE TERENURI									
TOTAL										

A. SUPRAFATA PRIMITA IN EXTRAVILAN

SUPRAFATA PRIMITA IN PROPRIETATE

CONSILIUL LOCAL ȘANT - JUDEȚUL B.N.
 ȘANT
 INTRARE NR. 1027
 IESIRE
 Ziua 08 Luna 05 Anul 2007

CONTRACT DE ADMINISTRARE

(pază + prestare servicii tehnice silvice)
 Nr. 378 încheiat azi 08.05.2007
 In baza O.G. 139/2005 aprobată prin Legea 38/2006

Partile contractante:

Ocolul Silvic Izvorul Someșului cu sediul în comuna Șant str.Principala nr. 80,
 Jud.Bistrița-Năsăud ca structură silvică privată autorizată - reprezentată prin Ing. Nechita
 Gelu - șef ocol și ec.Domide Maria - contabil în calitate de prestator.

1) VIA FLOAREA KX 452239.CNP.26409112025-CUJ.4P.22.4e.4p.192
 2) VIA FLOAREA CI KX 472214.CNP.2420904120273-ELU.14.Fantusdena
 3) VIA FLOAREA CI KX 472214.CNP.2420904120273-ELU.14.Fantusdena
 4) VIA FLOAREA CI KX 472214.CNP.2420904120273-ELU.14.Fantusdena
 5) VIA FLOAREA CI KX 472214.CNP.2420904120273-ELU.14.Fantusdena
 6) VIA FLOAREA CI KX 472214.CNP.2420904120273-ELU.14.Fantusdena
 7) VIA FLOAREA CI KX 472214.CNP.2420904120273-ELU.14.Fantusdena
 8) VIA FLOAREA CI KX 472214.CNP.2420904120273-ELU.14.Fantusdena
 9) VIA FLOAREA CI KX 472214.CNP.2420904120273-ELU.14.Fantusdena
 10) VIA FLOAREA CI KX 472214.CNP.2420904120273-ELU.14.Fantusdena
 11) VIA FLOAREA CI KX 472214.CNP.2420904120273-ELU.14.Fantusdena
 12) VIA FLOAREA CI KX 472214.CNP.2420904120273-ELU.14.Fantusdena
 13) VIA FLOAREA CI KX 472214.CNP.2420904120273-ELU.14.Fantusdena
 14) VIA FLOAREA CI KX 472214.CNP.2420904120273-ELU.14.Fantusdena
 15) VIA FLOAREA CI KX 472214.CNP.2420904120273-ELU.14.Fantusdena
 16) VIA FLOAREA CI KX 472214.CNP.2420904120273-ELU.14.Fantusdena
 17) VIA FLOAREA CI KX 472214.CNP.2420904120273-ELU.14.Fantusdena
 18) VIA FLOAREA CI KX 472214.CNP.2420904120273-ELU.14.Fantusdena
 19) VIA FLOAREA CI KX 472214.CNP.2420904120273-ELU.14.Fantusdena
 20) VIA FLOAREA CI KX 472214.CNP.2420904120273-ELU.14.Fantusdena
 21) VIA FLOAREA CI KX 472214.CNP.2420904120273-ELU.14.Fantusdena
 22) VIA FLOAREA CI KX 472214.CNP.2420904120273-ELU.14.Fantusdena
 23) VIA FLOAREA CI KX 472214.CNP.2420904120273-ELU.14.Fantusdena
 24) VIA FLOAREA CI KX 472214.CNP.2420904120273-ELU.14.Fantusdena
 25) VIA FLOAREA CI KX 472214.CNP.2420904120273-ELU.14.Fantusdena
 26) VIA FLOAREA CI KX 472214.CNP.2420904120273-ELU.14.Fantusdena
 27) VIA FLOAREA CI KX 472214.CNP.2420904120273-ELU.14.Fantusdena
 28) VIA FLOAREA CI KX 472214.CNP.2420904120273-ELU.14.Fantusdena
 29) VIA FLOAREA CI KX 472214.CNP.2420904120273-ELU.14.Fantusdena
 30) VIA FLOAREA CI KX 472214.CNP.2420904120273-ELU.14.Fantusdena
 31) VIA FLOAREA CI KX 472214.CNP.2420904120273-ELU.14.Fantusdena
 32) VIA FLOAREA CI KX 472214.CNP.2420904120273-ELU.14.Fantusdena
 33) VIA FLOAREA CI KX 472214.CNP.2420904120273-ELU.14.Fantusdena
 34) VIA FLOAREA CI KX 472214.CNP.2420904120273-ELU.14.Fantusdena
 35) VIA FLOAREA CI KX 472214.CNP.2420904120273-ELU.14.Fantusdena
 36) VIA FLOAREA CI KX 472214.CNP.2420904120273-ELU.14.Fantusdena
 37) VIA FLOAREA CI KX 472214.CNP.2420904120273-ELU.14.Fantusdena
 38) VIA FLOAREA CI KX 472214.CNP.2420904120273-ELU.14.Fantusdena
 39) VIA FLOAREA CI KX 472214.CNP.2420904120273-ELU.14.Fantusdena
 40) VIA FLOAREA CI KX 472214.CNP.2420904120273-ELU.14.Fantusdena
 41) VIA FLOAREA CI KX 472214.CNP.2420904120273-ELU.14.Fantusdena
 42) VIA FLOAREA CI KX 472214.CNP.2420904120273-ELU.14.Fantusdena
 43) VIA FLOAREA CI KX 472214.CNP.2420904120273-ELU.14.Fantusdena
 44) VIA FLOAREA CI KX 472214.CNP.2420904120273-ELU.14.Fantusdena
 45) VIA FLOAREA CI KX 472214.CNP.2420904120273-ELU.14.Fantusdena
 46) VIA FLOAREA CI KX 472214.CNP.2420904120273-ELU.14.Fantusdena
 47) VIA FLOAREA CI KX 472214.CNP.2420904120273-ELU.14.Fantusdena
 48) VIA FLOAREA CI KX 472214.CNP.2420904120273-ELU.14.Fantusdena
 49) VIA FLOAREA CI KX 472214.CNP.2420904120273-ELU.14.Fantusdena
 50) VIA FLOAREA CI KX 472214.CNP.2420904120273-ELU.14.Fantusdena
 51) VIA FLOAREA CI KX 472214.CNP.2420904120273-ELU.14.Fantusdena
 52) VIA FLOAREA CI KX 472214.CNP.2420904120273-ELU.14.Fantusdena
 53) VIA FLOAREA CI KX 472214.CNP.2420904120273-ELU.14.Fantusdena
 54) VIA FLOAREA CI KX 472214.CNP.2420904120273-ELU.14.Fantusdena
 55) VIA FLOAREA CI KX 472214.CNP.2420904120273-ELU.14.Fantusdena
 56) VIA FLOAREA CI KX 472214.CNP.2420904120273-ELU.14.Fantusdena
 57) VIA FLOAREA CI KX 472214.CNP.2420904120273-ELU.14.Fantusdena
 58) VIA FLOAREA CI KX 472214.CNP.2420904120273-ELU.14.Fantusdena
 59) VIA FLOAREA CI KX 472214.CNP.2420904120273-ELU.14.Fantusdena
 60) VIA FLOAREA CI KX 472214.CNP.2420904120273-ELU.14.Fantusdena
 61) VIA FLOAREA CI KX 472214.CNP.2420904120273-ELU.14.Fantusdena
 62) VIA FLOAREA CI KX 472214.CNP.2420904120273-ELU.14.Fantusdena
 63) VIA FLOAREA CI KX 472214.CNP.2420904120273-ELU.14.Fantusdena
 64) VIA FLOAREA CI KX 472214.CNP.2420904120273-ELU.14.Fantusdena
 65) VIA FLOAREA CI KX 472214.CNP.2420904120273-ELU.14.Fantusdena
 66) VIA FLOAREA CI KX 472214.CNP.2420904120273-ELU.14.Fantusdena
 67) VIA FLOAREA CI KX 472214.CNP.2420904120273-ELU.14.Fantusdena
 68) VIA FLOAREA CI KX 472214.CNP.2420904120273-ELU.14.Fantusdena
 69) VIA FLOAREA CI KX 472214.CNP.2420904120273-ELU.14.Fantusdena
 70) VIA FLOAREA CI KX 472214.CNP.2420904120273-ELU.14.Fantusdena
 71) VIA FLOAREA CI KX 472214.CNP.2420904120273-ELU.14.Fantusdena
 72) VIA FLOAREA CI KX 472214.CNP.2420904120273-ELU.14.Fantusdena
 73) VIA FLOAREA CI KX 472214.CNP.2420904120273-ELU.14.Fantusdena
 74) VIA FLOAREA CI KX 472214.CNP.2420904120273-ELU.14.Fantusdena
 75) VIA FLOAREA CI KX 472214.CNP.2420904120273-ELU.14.Fantusdena
 76) VIA FLOAREA CI KX 472214.CNP.2420904120273-ELU.14.Fantusdena
 77) VIA FLOAREA CI KX 472214.CNP.2420904120273-ELU.14.Fantusdena
 78) VIA FLOAREA CI KX 472214.CNP.2420904120273-ELU.14.Fantusdena
 79) VIA FLOAREA CI KX 472214.CNP.2420904120273-ELU.14.Fantusdena
 80) VIA FLOAREA CI KX 472214.CNP.2420904120273-ELU.14.Fantusdena
 81) VIA FLOAREA CI KX 472214.CNP.2420904120273-ELU.14.Fantusdena
 82) VIA FLOAREA CI KX 472214.CNP.2420904120273-ELU.14.Fantusdena
 83) VIA FLOAREA CI KX 472214.CNP.2420904120273-ELU.14.Fantusdena
 84) VIA FLOAREA CI KX 472214.CNP.2420904120273-ELU.14.Fantusdena
 85) VIA FLOAREA CI KX 472214.CNP.2420904120273-ELU.14.Fantusdena
 86) VIA FLOAREA CI KX 472214.CNP.2420904120273-ELU.14.Fantusdena
 87) VIA FLOAREA CI KX 472214.CNP.2420904120273-ELU.14.Fantusdena
 88) VIA FLOAREA CI KX 472214.CNP.2420904120273-ELU.14.Fantusdena
 89) VIA FLOAREA CI KX 472214.CNP.2420904120273-ELU.14.Fantusdena
 90) VIA FLOAREA CI KX 472214.CNP.2420904120273-ELU.14.Fantusdena
 91) VIA FLOAREA CI KX 472214.CNP.2420904120273-ELU.14.Fantusdena
 92) VIA FLOAREA CI KX 472214.CNP.2420904120273-ELU.14.Fantusdena
 93) VIA FLOAREA CI KX 472214.CNP.2420904120273-ELU.14.Fantusdena
 94) VIA FLOAREA CI KX 472214.CNP.2420904120273-ELU.14.Fantusdena
 95) VIA FLOAREA CI KX 472214.CNP.2420904120273-ELU.14.Fantusdena
 96) VIA FLOAREA CI KX 472214.CNP.2420904120273-ELU.14.Fantusdena
 97) VIA FLOAREA CI KX 472214.CNP.2420904120273-ELU.14.Fantusdena
 98) VIA FLOAREA CI KX 472214.CNP.2420904120273-ELU.14.Fantusdena
 99) VIA FLOAREA CI KX 472214.CNP.2420904120273-ELU.14.Fantusdena
 100) VIA FLOAREA CI KX 472214.CNP.2420904120273-ELU.14.Fantusdena

1. OBIECTUL CONTRACTULUI

Art.1. Obiectul contractului îl constituie:

1.1. Paza suprafeței de pădure, de 963 HA, proprietatea beneficiarului, așa cum rezulta din titlul de proprietate (procesul verbal de punere în posesie) nr.67734/12.11.97 situată pe teritoriul administrativ al comunei Șant și identificată în amenajamentul silvic după cum urmează:

Nr.	Nr.titlu de proprietate	UP	u.a.	Suprafața	HA	VECINĂȚĂȚI
1	67734/12.11.1997	1	98	963	HA	VECIANĂȚĂȚI
						SCARONĂ NICOLĂ - NCR
						CRADA DIDIAN - EST
						BUCUR M. IOAN ION
						SCARONĂ IOAN

1.2. Prestare servicii silvice (marcare, eliberare documente de proveniență și însoțire a materialului lemnos, acordare de asistență tehnică de specialitate pentru împăduriri și lucrări de îngrijire, alte servicii auxiliare, etc.)



Handwritten signature and stamp.

08.05.2007
 ȘANT



BATA 27/ II - 1997

PREFECT SECRETAR



DIRECTIA GENERALA
PENTRU
AGRICULTURA SI ALIMENTATIE
DIRECTOR GENERAL

OFICIUL DE CADASTRU
SI
ORGANIZAREA TERITORIULUI
DIRECTOR

obligatiile ce decurg din lege.

Reprezentant va exercita asupra celor de mai sus, toate drepturile și
obligatiile ce decurg din lege.
MAGURA - ILVEI
situata pe teritoriul satului POIANA - ILVEI, comuna, oraș, municipiu,
— prin constituirea dreptului de proprietate ha, mp,
— prin reconstituirea dreptului de proprietate ha, 6300 mp,
de ha, 6300 mp, dar care:

Județul GIURGIU - NĂSĂUD
prin legea de proprietate a suprafeței totale
din satul POIANA - ILVEI, comuna, oraș, municipiu, MAGURA - ILVEI,
Nr. 389

Scrisorile (a) SCRIPOR IOAN
(moștenitori defunctului) (ei)

DECLARĂ

Comisia județeană pentru stabilirea dreptului de proprietate asupra
terenurilor, pe baza propunerii Comisiei comunale, orașenești, municipale și a
președintelor Legii nr. 18/1991 a Fondului Funciar,

TITLU DE PROPRIETATE

CODUL 69 33729

NR. 62.734

JUDEȚUL GIURGIU - NĂSĂUD

COMISIA JUDEȚEANĂ PENTRU STABILIREA DREPTULUI
DE PROPRIETATE ASUPRA TERENURILOR

SUPRAFATA PRIMITA IN PROPRIETATE

A. SUPRAFATA PRIMITA IN EXTRAVILAN

CATEGORIA DE FOLOSINTA	NR. TOPOGRAFIC	PARCELA	Ha	mp	NORD	EST	SUD	VEST	OBSERVAȚII
ABABIL									
VII									
LIVEZI									
PAȘUNI									
FINETE									
PAȘUNI									
ALTE TERENURI NEAGRICOLE									
TOTAL				6300					
PAȘUNI		U198		6300					Doctrina Jacob Urdă J. Ioan Guzu M. Ioan Jempar Ioan Gomboc Jecatura Gomboc

B. SUPRAFATA PRIMITA IN INTRAVILAN

CATEGORIA DE FOLOSINTA	NR. TOPOGRAFIC	PARCELA	Ha	mp	NORD	EST	SUD	VEST	OBSERVAȚII
ABABIL									
VII									
LIVEZI									
PAȘUNI									
FINETE									
CURȚI, CONSTRUCȚII									
ALTE TERENURI									
TOTAL				6300					

TOTAL GENERAL (A+B) Ha 6300 mp

ABABIL	Ha	-	mp	-
VII	Ha	-	mp	-
LIVEZI	Ha	-	mp	-
PAȘUNI	Ha	-	mp	-
FINETE	Ha	-	mp	-
PAȘUNI	Ha	6300	mp	-
CURȚI, CONSTRUCȚII	Ha	-	mp	-
ALTE TERENURI	Ha	-	mp	-



CONSILIUL LOCAL ȘANT
O.S. IZVORUL SOMEȘULUI

CONSILIUL LOCAL ȘANT - JUD. B.N.
ȘCOLUL ȘILVIC IZVORUL SOMEȘULUI
INTRARE NR. 1483
03.02.2009

CONTRACT DE ADMINISTRARE

(paza + prestare servicii tehnice silvice)

Nr. 410 - încheiat azi 03.02.2009

În baza Cod Silvic - Legea 46/19.03.2008 art. 10, 17.

Partile contractante:
Școlul Silvic Izvorul Someșului - sediul în comuna Șant - str. Principala nr. 80,
Jud. Bistrița-Năsăud ca structură silvică privată autorizată - reprezentată prin Ing. Crăpini
Macedon - șef ocol și ec. Domide Maria - contabil în calitate de prestator,
și Școlul Silvic Izvorul Someșului

Prezentul contract este încheiat în două exemplare și nr. 117481
cod numeric personal 1490722062935
domiciliat în com. Șant - str. Principala nr. 80,
Jud. Bistrița-Năsăud - în calitate de beneficiar

I. OBIECTUL CONTRACTULUI

Art.1. Obiectul contractului îl constituie:

1.1. Paza suprafeței de pădure, de 70 HA, proprietatea beneficiarului, așa
cum rezultă din titlul de proprietate (procesul verbal de punere în posesie) nr. 67701/30.1X.1994,
situată pe teritoriul administrativ al comunei Șant și identificată în amenajamentul silvic
după cum urmează:

Nr.	Nr. titlu de proprietate	UP	u.a.	Suprafața	VEGINATAȚI
Ct.	sau PPP/ Data			HA	
1	67701/30.1X.1994	I	96	70	Școlul Silvic Izvorul Someșului
					Școlul Silvic Izvorul Someșului

1.2. Prestare servicii silvice (marcare, eliberare documente de proveniență și însoțire
a materialului lemnos, acordare de asistență tehnică de specialitate pentru împaduriri și
lucrări de îngrijire, alte servicii auxiliare, etc.)



Școlul Silvic Izvorul Someșului
Șant

Ing. NECHITĂ J.
03.02.2009
în vederea emit. contractului
Ș. administrativ



DATA 30-IX-1992



DIRECTIA GENERALA
PENTRU
AGRICULTURA SI ALIMENTATIE



SECRETAR

PREFECT



obligatiile ce decurg din lege.

Repartitiei va exercita asupra celor de mai sus, toate drepturile si

MAGURA ILVEI

structurata si amplasata conform celor de pe verso

situata pe teritoriul satului POIANA ILVEI, comuna, orasului, municipiului

— prin constituirea dreptului de proprietate ha. npr.

— prin reconstruirea dreptului de proprietate 1 ha. npr.

de 1 ha. npr. din care:

Județul BISTRITA-NASAUD — puneste in proprietate o suprafata totala

din satul POIANA ILVEI nr. 322, comuna, orasului, municipiului MAGURA ILVEI

(modificatori de punctaj) (a)

Repartitiei (a) POP FLOAREA

DECLARĂ

prevederilor Legii nr. 18/1991 a Fondului Funciar,

teritoriului, pe baza prezentei Comisiuni comunitate, orasenești, municipale și a

Comisiunii județene pentru stabilirea dreptului de proprietate asupra

TITLU DE PROPRIETATE

NR. 62.70.1

COUL

65 33729


JUDEȚUL BISTRITA-NASAUD

COMISIA JUDEȚEANĂ PENTRU STABILIREA DREPTULUI
DE PROPRIETATE ASUPRA TERENURILOR

ROMANIA

1992

O.S.IZVORUL SOMEȘULUI MARE R.A.



CONTRACT DE PRESTĂRI SERVICII

(pază + prestare servicii tehnice silvice)
 Nr. 23 încheiat azi 09.11.2018
 In baza Cod Silvic – Legea 46/19.03.2008 art.10, 17.

Partile contractante:

Ocolul Silvic Izvorul Someșului Mare R.A. cu sediul în comuna Șanț str.Principala nr. 588, jud. Bistrița-Năsăud ca structură silvică privată autorizată – reprezentată prin Ing. Nechita Jelu – șef ocol și ec. Filipoiu Augustin Florinel – contabil în calitate de prestator, și LUP MACIDON

posesori ai B4/C1, seria și nr. XB 291790

cod numeric personal 4530224062963

domiciliu în LOCALITATEA PARVA strada - în calitate de beneficiar. județul BISTRITA - NĂSĂUD nr. 641

I. OBIECTUL CONTRACTULUI

Art.1. Obiectul contractului îl constituie:

1.1. Paza suprafeței de pădure, de 3,99 HA, proprietatea beneficiarului, așa cum rezultă din titlul de proprietate (procesul verbal de punere în posesie) nr. _____ situată pe teritoriul administrativ al comunei Parva și identificată în amenajamentul silvic după cum urmează:

Nr. Crt.	Nr. titlu de proprietate sau PVPP/Data	LP	u.a.	Suprafața	VEGINĂȚĂȚI
4	TF 550/03.06.2002	11	69B	1,90	Hizban, Măceș, E-lup, Macidon
2	TF 552/03.06.2002	11	69B	1,49	S: Sărbuț, hăpșel, V: lup, Macidon
3	TF 1101/19.11.1993	11	58B	4,00	N: lup, Macidon, E: lup, Macidon
TOTAL				3,99 ha	S: lup, Jelu, V: lup, Macidon

1.2. Prestare servicii silvice (marcare, eliberare documente de proveniență și însușire a materialului lemnos, acordare de asistență tehnică de specialitate pentru împăduriri și lucrări de îngrijire, alte servicii auxiliare, etc.)



Handwritten signature and stamp in the top left corner.

ROMANIA

COMISIA JUDEȚEANĂ PENTRU STABILIREA DREPTULUI DE PROPRIETATE ASUPRA TERENURILOR

Județul BISTRITA-NASAUD

Codul 34155

Nr. 550

Comisia județeană pentru stabilirea dreptului de proprietate asupra terenurilor, constituită în baza Ordinului prefectului nr. 187 / 11.04.2000 analizând propunerile comunei comuna / orașului / municipiului, în baza prezentei decizii Legii nr. 18 / 1991, ale Legii nr. 169 / 1997 și ale Legii nr. 1 / 2000, cu modificările ulterioare, emite următorul

TITLU DE PROPRIETATE

Persoana fizică / Persoană juridică LUP MARIA

(moștenitori defunctului / defunctei) LUP IOAN

având domiciliul / sediul în comuna (satul) / orașul / municipiul BISTRITA-NASAUD

proprietate o suprafață totală de ha 5000

forestieră, din care: ha 5000

(cu destinație forestieră); ha 5000

na, din afara fondului forestier național (cu destinație agricolă), situată pe teritoriul comunei / orașului / municipiului

na, din fondul forestier național

na, teren cu vegetație forestieră, din care: ha 5000

na, din fondul forestier național

na, din afara fondului forestier național (cu destinație agricolă), situată pe teritoriul comunei / orașului / municipiului

na, din fondul forestier național

na, teren cu vegetație forestieră, din care: ha 5000

na, din fondul forestier național

na, din afara fondului forestier național (cu destinație agricolă), situată pe teritoriul comunei / orașului / municipiului

na, din fondul forestier național

na, teren cu vegetație forestieră, din care: ha 5000

na, din fondul forestier național

Prefect,
VIOREL PUPPEZA

Secretar general
MICA OPREA
al prefecturii

Director general al
Biroului județean de cadastru,
geodezie și cartografie,
EMIL MANASTUREAN

Inspector șef al
Inspectoratului pentru teritoriul,
ISTRATE STIICO

Data 03.06.2002



2002
Vârsta în zile și luni și numărul de cărți, volume, registre, registre și cărți

ROMANIA

COMISIA JUDETEANA PENTRU STABILIREA DREPTULUI DE PROPRIETATE ASUPRA TERENURILOR

Județul BISTRITA-NASAUD

Codul 34153

Nr. 552

Comisia județeană pentru stabilirea dreptului de proprietate asupra terenurilor, constituită în baza Ordinului prefectului nr. 187 / 11.04.2000, analizând propunerile comisiilor comunale / orașenești / municipale, în baza prezentei Legii nr. 181/1991, ale Legii nr. 159/1997 și ale Legii nr. 1/2000, cu modificările ulterioare, emite următorul

TITLU DE PROPRIETATE

Personă fizică / Persoană fizică SCURTU LUCRETIA LUP GEORGE, RUS MARIA, LUP VALERIA, LUP NASTASIA

(moștenitori defunctului / defunctei) LUP STEFAN

având domiciliul / sediul în comuna (satul) / orașul / municipiul BISTRITA-NASAUD

proprietate o suprafață totală de 4900 mp, teren cu vegetație forestieră, din care: ha 4900 mp, din fondul forestier național (cu destinație forestieră); ha mp, din afara fondului forestier național

proprietate / sectorul O.S.NASAUD pe tent PARVA conform celor menționate în anexa și pusă în posesie conform procesului-verbal nr. 32 / 01.06.2002

Proprietarul va exercita asupra bunurilor de mai sus toate drepturile și obligațiile ce decurg din Constituția României și din legislația cu specific situate în vigoare.



Secretar general
MICA OPREA
al prefecturii

Director general al
Biroului județean de cadastru,
geodezie și cartografie,
EMIL MANASTUREAN

ISTRATE STETCO

Inspector-șef al
Inspectoratului silvic teritorial

Data 03.06.2002




2002



State in parte inedita in Canada, America, Anglia si Australia

O.S. IZVORUL SOMEȘULUI MARE R.A.



CONTRACT DE PRESTĂRI SERVICII

(paza + prestare servicii tehnice silvice)

Nr. 21 încheiat azi 08.06.2018

În baza Cod Silvic - Legea 46/19.03.2008 art. 10, 17.

Partile contractante:

Ocolul Silvic Izvorul Someșului Mare R.A. cu sediul în comuna Șanț, str. Principala nr. 588, jud. Bistrița-Năsăud ca structură silvică privată autorizată - reprezentată prin Ing. Nechita Jelu - șef ocol și ec. Filipoiu Augustin Florinel - contabil în calitate de prestator,

și Someșu Dumoftei

posesori ai B.I./C.I., seria și nr. XB NR 391515

cod numerie personal 1440626062971

domiciliați în Com. Iazova strada _____ nr. 46 județul B-N - în calitate de beneficiar.

I. OBIECTUL CONTRACTULUI

Art.1. Obiectul contractului îl constituie:

1.1. Paza suprafeței de pădure, de 100 HA, proprietatea beneficiarului, așa cum rezultă din titlul de proprietate (procesul Verbal de punere în posesie) nr. 1119/25.02.1994 situată pe teritoriul administrativ al comunei Parva și identificată în amenajamentul silvic după cum urmează:

Nr. titlu de proprietate	LP	u.a.	Suprafata	HA	VEGINATAȚI
1	1119/25.02.1994	I	698	10	N-Lup, Iarnă
					E-Gomure, Iazova
					S-Someșu Mare
					V-Călug. Iazova

1.2. Prestare servicii silvice (marcare, eliberare documente de proveniență și însușire a materialului lemnos, acordare de asistență tehnică de specialitate pentru împăduriri și lucrări de îngrijire, alte servicii auxiliare, etc.)



Handwritten signature in the top left corner.



DATA 25.02.1991



SECRETAR

obligatiile ce decurg din lege.

Reprezentant va exercita asupra celor de mai sus, toate drepturile si
 situata pe teritoriul satului _____ comuna, orasului, municipiului
 PARVA
 situata pe teritoriul satului _____ comuna, orasului, municipiului
 PARVA Nr. 38
 - prin reconstituirea dreptului de proprietate a ha., - mp.,
 - prin constituirea dreptului de proprietate a ha., - mp.,
 de A ha., - mp., din care:
 județul BISTRITA-NASAUD - puneste in proprietate o suprafata totala
 din satul _____ comuna, orasul, municipiul

DECLARĂ

SCURTU TIMOȚEI (a)
 RUS FLOAREA (a) (mășterilor defunctului) (a)

Comisia județeană pentru stabilirea dreptului de proprietate asupra terenurilor, pe baza propunerii Comisiei comunale, orașenești, municipale și a președintelor Legii nr. 18/1991 a Fondului Funciar,

TITLU DE PROPRIETATE

COUL 65 34755

JUDEȚUL BISTRITA-NASAUD NR. 44.419

COMISIA JUDEȚEANĂ PENTRU STABILIREA DREPTULUI DE PROPRIETATE ASUPRA TERENURILOR

SUPRAFATA PRIMITA IN PROPRIETATE

A. SUPRAFATA PRIMITA IN EXTRAVILAN

CATEGORIA DE FOLIOSINA	NR. TOPOGRAFIC	PANELA	Ha	mp	NOB	EST	SUD	VECIARATI	OBSERVAI	CATEGORIA DE FOLIOSINA (SOLA)		PANELA	Ha	mp	TOTAL		
										TARLA	PARCELA						
ARABIL																	
VII																	
LIVEZI																	
PAȘUNI																	
FINETE																	
PAȘUNI	698	1	1	1													
ALTE TERENURI NEAGRICOLE																	
ALTE TERENURI																	
TOTAL																	
										VECIARATI		SUD		EST		OBSERVAI	

B. SUPRAFATA PRIMITA IN INTRAVILAN

CATEGORIA DE FOLIOSINA	NR. TOPOGRAFIC	PANELA	Ha	mp	NOB	EST	SUD	VECIARATI	OBSERVAI	CATEGORIA DE FOLIOSINA (SOLA)		PANELA	Ha	mp	TOTAL		
										TARLA	PARCELA						
ARABIL																	
VII																	
LIVEZI																	
PAȘUNI																	
FINETE																	
PAȘUNI																	
CURTI, CONSTRUCTII																	
ALTE TERENURI																	
TOTAL																	
										VECIARATI		SUD		EST		OBSERVAI	


TOTAL GENERAL (A+B) Ha mp

ARABIL Ha mp
VII Ha mp
LIVEZI Ha mp
PAȘUNI Ha mp
FINETE Ha mp
PAȘUNI Ha mp
CURTI, CONSTRUCTII Ha mp
ALTE TERENURI Ha mp

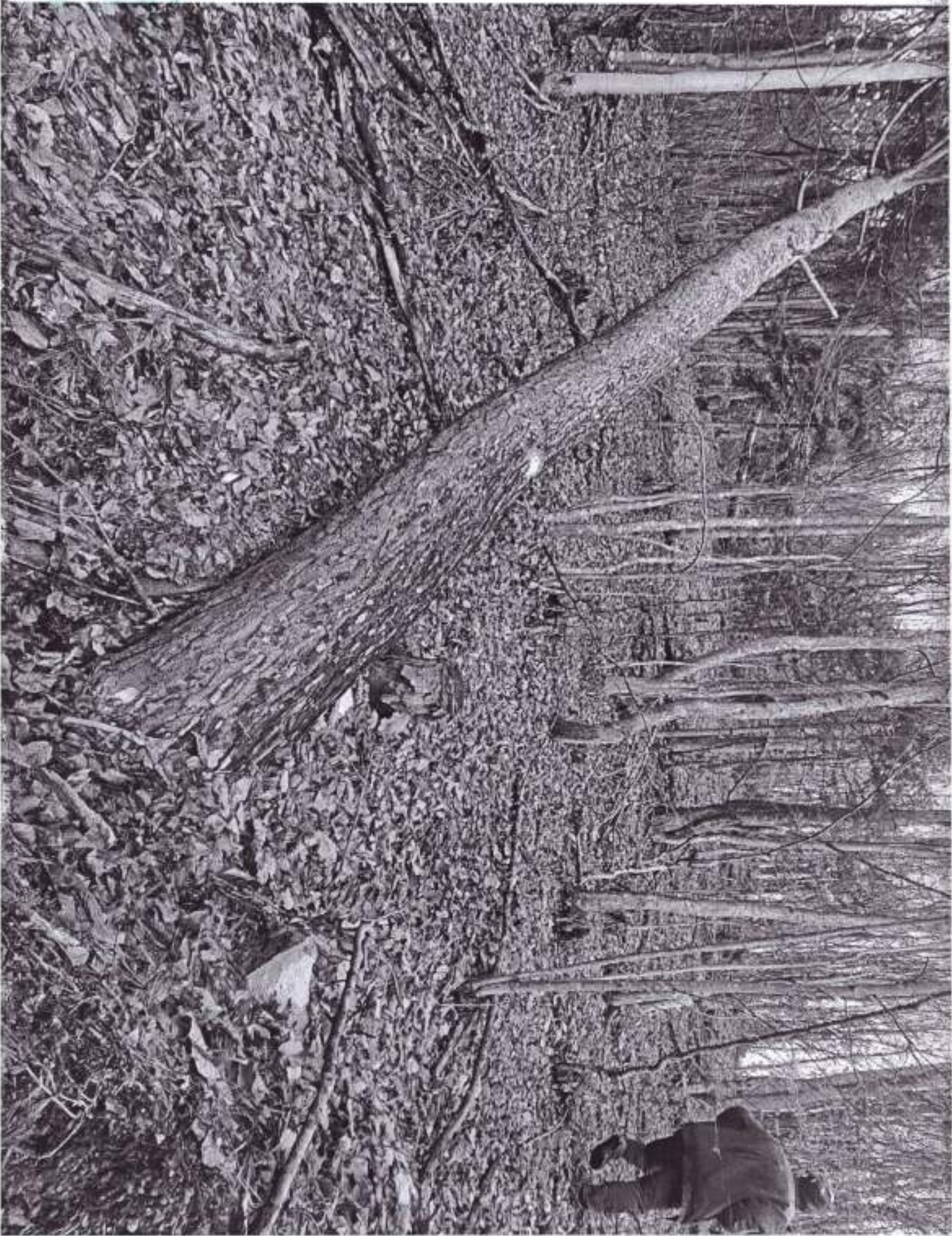


Handwritten signature in blue ink.

Arbore deborate in UP V, no 214 - pempidan Jomaa Titu




Arbei dabei in UP V, um 214 - Projekter Louis Titu





Arbei tupte im WP U 100 298 - Jostaden Oden



102



Arbora: doberda. in UF V 1m 294 - populosa Pop. Andria



Arbei. daberat in WP U, im 294 - popudaz sep. Audidim

