

Intocmit  
ing. Mateas George

Şef ocol  
ing. Dulf Vasile



- NOTIFICARE APV; nr.ocol 1479 Ac I, Sumal ;2300152202920 Verificat
- amplasare; O.S. Ulmeni , U.P. I Sălsig u.a.68A
- Suprafaţa ; 16.1 ha,
- volum apv; 73,87 mc ,
- produse accidentale I,
- nu sunt necesare împăduriri,
- factori destabilizatori; rupturi şi doborâturi de vant,
- prevederi amenajament; u.a. 68A- suprafaţa 16.1 ha, Tăieri progresive punere în lumină- 1148 mc, recoltat până la 18.09.2023- 21 mc . Există contractată şi neautorizatăpartda2300152200010/1207 Pr-Co cu un volum de 1126,49 mc
- Proprietar-Primaria Comunei Sălsig.

**CĂTRE,  
GARDA FORESTIERĂ CLUJ**

NR.5750/18.09.2023

e-mail: [osulmeni@marasilva.ro](mailto:osulmeni@marasilva.ro); <http://www.marasilva.ro>  
Telefon: 40-262-264622, 40-372-701740 ; Fax: 40-262-264622  
ROMÂNIA, 437355 Ulmeni, str. Unirii, nr.3

Contează pentru viitor!

REGIA NAȚIONALĂ A PĂDURILOR – ROMSILVA  
DIRECȚIA SILVICĂ MARAMUREȘ  
OCOLUL SILVIC ULMENI



ACT DE PUNERE ÎN VALOARE NR. 2300152202920

Unitate de Producție: 1 - Săisig

Denumire A.P.V.: 1479

Suprafață totală act - (ha): 16,1  
Tratament: T. PRODUSE ACCIDENTALE  
Natură Produsului: PRODUSE ACCIDENTALE  
Tehnologia de Exploatare: SORTIMENTE SI MULTIPLI DE SORTIMENTE  
Data inventarierii: 08.09.2023  
Anul exploatareii: 2023  
Procedul de inventarier: FIR CU FIR  
Ciocan forma CIRCULARĂ nr.: MM0702  
Accesibilitate: >1500

Grupă de specii	Nr. de arbori	Rășinoase FAG Quercinee Diverse tari Diverse moi	Stâncării pe - (ha): Arbori putregăioși - (buc): cu un volum de - (mc): fescarii - (buc): cu un volum de - (mc):	Informații privind N.T.S.M.	Total:	
					39	73.87
Total:		39	73.87			

Specia	G1	G2	G3	M1	M2	M3	LS	Lemn	Lemn de foc	Lemn de foc	Coajă	Total	VF	brut
FAG	11.77	15.35		2.29	1.26	0.47	0.06	31.20	1.69	40.98	4.28	73.87		73.87
TOTAL	11.77	15.35		2.29	1.26	0.47	0.06	31.20	1.69	40.98	4.28	73.87		73.87

U.A.	Suprafață (ha)	Par cursă	Vârsta an	Panta G	%	S. tot	Compoziție	H.	Total volum brut	U.A.	FA	Volum	73.87	Total
68A	16.10	16.10	132	10.00	67.00	10.79	10 Fa	0.60	73.87	68A	FA	73.87	73.87	73.87

U.A.	Specia	Diametre	Înălțimi	Vârsta arb	Vol. arb	Nr. arb	Crest	G1	G2	G3	M1	M2	M3	LS	Coajă	Total	VF	brut
68A	FA	40.36	43.38	26.46	26.46	1.89	39	11.77	15.35		2.29	1.26	0.47	0.06	1.69	40.98	4.28	73.87
Total U.A.: 68A							39	11.77	15.35		2.29	1.26	0.47	0.06	1.69	40.98	4.28	73.87
Total General U.A.							39	11.77	15.35		2.29	1.26	0.47	0.06	1.69	40.98	4.28	73.87

Șef Ocol,

Intocmit,

Birou Fond Forestier,

Verificat,



Duff Vasile

AVIZ CTAS nr. 89 din 08.02.2018

pentru amenajamentul silvic al fondului forestier proprietate publică aparținând  
comunei Sălsig, Unitatea de Producție I Sălsig, județul Maramureș

**1. Au participat la sedința de avizare:**

Președinte de sedință: Istrate Ștefco  
Membri CTAS: Dănuț Iacob, Ciprian Bădescu, Florin Achim, Ștefan Tamaș, Marian Drăgoi,  
Constantin Banu, Eduard Voican, Gheorghe Gheorghijă, Macău Cristian, Cristea Marius

**2. Din analiza făcută în cadrul sedinței de avizare a rezultat:**

- amenajamentul silvic al fondului forestier, proprietate publică aparținând comunei Sălsig, Unitatea de Producție I Sălsig, județul Maramureș, s-a elaborat de S.C. Vârful Inalt SRL Oradea, șef proiect ing. Gheșeu Ioan, expert CTAP ing. Predoiu Gheorghe.
- fondul forestier silvic al fondului forestier, proprietate publică aparținând comunei Sălsig, Unitatea de Producție I Sălsig, județul Maramureș, a fost avizat cu procesul verbal CTAP nr. 31 din 27.11.2017, recepționat de beneficiar și verificat de Garda Forestieră Cluj.
- perioada de aplicare a amenajamentului silvic al fondului forestier, proprietate publică aparținând comunei Sălsig, Unitatea de Producție I Sălsig, județul Maramureș este 01.01.2017 - 31.12.2026.

**3. Cu ocazia examinării amenajamentului, Comisia a constatat următoarele:**

- Documentele privind proprietatea: Titlurile de proprietate nr. 3339 din 14.04.2004, nr. 3336 din 14.04.2004, nr. 3337 din 14.04.2004 și nr. 3338 din 14.04.2004.
- Suprafața inclusă în amenajament este de 425,8 ha, a făcut parte O.S. Uimeni (U.P. I Uimeni și U.P. II Asuaj) și O.S. Șomcuta Mare (U.P. III Chelița) și are ca folosințe: păduri și terenuri destinate împăduririi sau reimpăduririi - 420,7 ha și terenuri afectate gospodăririi silvice - 5,1 ha.
- Suprafața încadrată în grupa I funcțională este de 229,4 ha;
- Suprafața încadrată în grupa a II a funcțională este de 191,3 ha.
- Structura fondului forestier (date medii):  
compoziție: 52GO 21FA 10CA 10SC 5PI 4ST 4MO 3DT; vârsta medie: 65 ani; volumul la ha: 198 m<sup>3</sup>; consistența medie: 0,75; clasa de producție medie: II.7; indicii de creștere curentă: 5,2 m<sup>3</sup>/an/ha; fond lemnos total: 83427 m<sup>3</sup>.

Procesul de producție s-a organizat în următoarele subunități de gospodărire:

S.U.P. A - Codru regulat - sortimente obișnuite: .....420,7 ha.

**Bazele de amenajare:**

- regim: codru;
- compoziția fel: corespunzătoare tipului natural fundamental de pădure pentru arboretele exploatabile și compoziția fel la exploatabilitate pentru celelalte arborete;
- tratamente: tăieri progresive, tăieri rase și tăieri în crâng;
- exploatabilitatea: de protecție pentru arboretele încadrate în grupa I funcțională și tehnică pentru arboretele încadrate în grupa a II a funcțională;
- ciclu: S.U.P. A - 110 ani.

**Posibilitatea:**

- Posibilitatea de produse principale: 734 m<sup>3</sup>/an;
- Volum de recoltat din produse secundare: 209 m<sup>3</sup>/an, din care rărituri 201 m<sup>3</sup>/an;
- Volum maxim posibil de extras prin lucrări de conservare: - .

Lucrări prevăzute în deceniul în curs:

- asigurarea regenerării naturale: 43,5 ha;

- îngrijirea culturilor tinere: 3,5 ha;

- degajări: 8,4 ha;

- curățiri: 30,9 ha, 84 m<sup>3</sup>;

- tărituri: 116,1 ha, 2007 m<sup>3</sup>;

- tăieri de regenerare: 96,8 ha, 7341 m<sup>3</sup>, din care:

- tăieri progresive: 85,2 ha, 5834 m<sup>3</sup>;

- tăieri rase : 5,3 ha, 914 m<sup>3</sup>;

- tăieri în crâng: 6,3 ha, 593 m<sup>3</sup>;

- tăieri de igienă: 154,4 ha, 1296 m<sup>3</sup>;

- lucrări de conservare: - ;

- împăduriri: 10,5 ha.

#### 4. Concluzii rezultate:

Se propune avizarea favorabilă a amenajamentului silvic al fondului forestier, proprietate publică aparținând comunei Săsiș, Unitatea de Producție I Săsiș, județul Maramureș. Beneficiarul are obligația de a parcurge procedura legală de avizare de mediu, conform H.G. 1076/2004 privind stabilirea procedurii de realizare a evaluării de mediu pentru planuri și programe.

#### 5. Comisia:

#### AVIZEAZĂ FAVORABIL

Amenajamentul silvic al fondului forestier proprietate publică aparținând comunei Săsiș, Unitatea de Producție I Săsiș, județul Maramureș

6. Difuzarea prezentului aviz către toți factorii interesați se va face prin grija secretariatului CTAS din minister.

Președinte CTAS,  
Secretar de Stat,  
Istrate ȘTEFCO



AMENAJAMENTUL FONDULUI FORESTIER  
A PROPRIETĂȚII PUBLICE  
A COMUNEI SĂLSIG  
JUDEȚUL MARAMUREȘ  
U.P. I SĂLSIG

XIV 2017

ȘEF PROIECT: ing. Gheșeu Ioan

PROIECTANT: ing. Toșcă Ioan

2017

ing. Toșcă Ioan  
02/02/2017



DESCRERE PARCELARA

67 B DESCRIEREA STATIUNII SI ARBORETULUI SOL:3101 Versant superior ondulat , EXPOZITIE N INC. 10 G ALTIUDINE: 460 M. LITERA:continua - subtire TIP FLORA:Asperula-Asarum Artificial de prod. sup. relativ-echien COMP.ACTUALA : 4 MO 2 FA 4 CA COMP.TEL : 7 MO 3 FA SORT:MO Gros si f.gros,cherestea VIRSTA EXPL. 80 ani SEM.UITIL: SUBARBRET: DATE COMPL. Uscare slaba LUCRARI EXEC. LUCRARI PROP. PARTURI POL:											
ERM	P	M	VIR	D	H	C	AM	EL			
ARB	R	RE	STA	CM	M	P	TE	AJ			
P	GE	ANI	CM	M	P	TE	AJ				
FA	4	P	25	14	11	2	M	.2	NEC	N	0.36
EA	2	IN	25	12	8	3	M	.2	RN	N	0.18
CA	4	IN	25	12	8	3	M	.2	RN	N	0.36
TOTAL			25								0.90
											102
											163
											10.6

67 C DESCRIEREA STATIUNII SI ARBORETULUI SOL:3101 Versant ondulat , EXPOZITIE NE INC. 20 G ALTIUDINE: 300-440 M. LITERA:continua - subtire TIP FLORA:Asperula-Asarum Natural fundamental prod. m] relativ-echien COMP.ACTUALA : 10 FA COMP.TEL : 10 FA SORT:FA Gros si m]l.,cherestea VIRSTA EXPL.110 ani SEM.UITIL: SUBARBRET: DATE COMPL. Alte date complement. LUCRARI EXEC. LUCRARI PROP. CURATIRI POL:											
ERM	P	M	VIR	D	H	C	AM	EL			
ARB	R	RE	STA	CM	M	P	TE	AJ			
P	GE	ANI	CM	M	P	TE	AJ				
FA	10	IN	10	4	4	3			.1	RN	N
EA	10	IN	10	4	4	3					0.90
CA	10	IN	10	4	4	3					0.90
TOTAL			10								0.90
											19
											211
											2.2

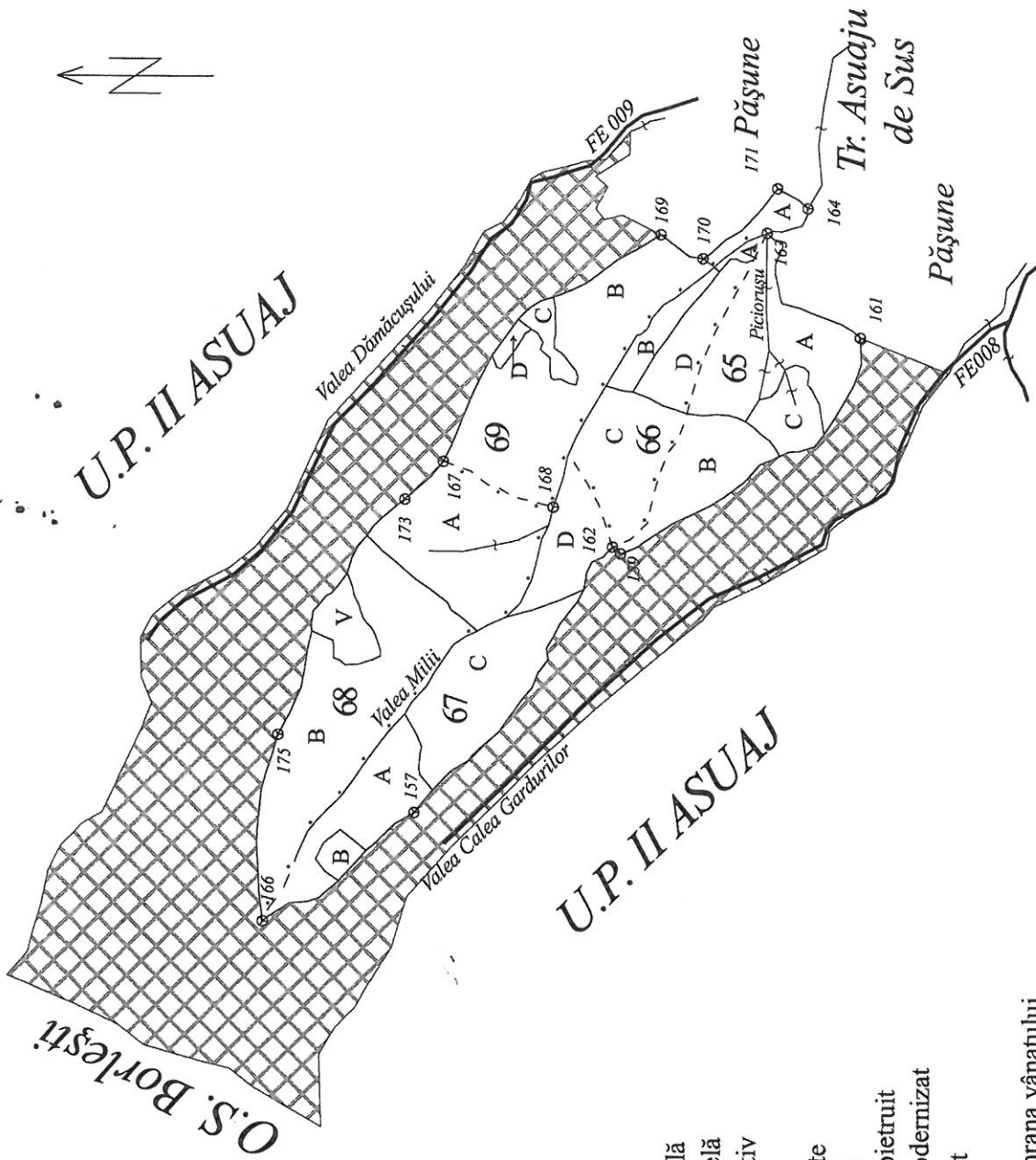
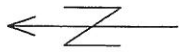
67 D DESCRIEREA STATIUNII SI ARBORETULUI SOL:3101 Versant ondulat , EXPOZITIE NE INC. 20 G ALTIUDINE: 300 M. LITERA:interupta-subtire TIP FLORA:Asperula-Asarum Natural fundamental prod. m] relativ-echien COMP.ACTUALA : 10 FA COMP.TEL : 10 FA SORT:FA Gros si m]l.,cherestea VIRSTA EXPL.110 ani SEM.UITIL: SUBARBRET: DATE COMPL. Alte date complement. LUCRARI EXEC. LUCRARI PROP. CURATIRI POL:											
ERM	P	M	VIR	D	H	C	AM	EL			
ARB	R	RE	STA	CM	M	P	TE	AJ			
P	GE	ANI	CM	M	P	TE	AJ				
FA	10	IN	15	6	6	3					N
EA	10	IN	15	6	6	3					1.00
CA	10	IN	15	6	6	3					1.00
TOTAL			15								1.00
											45
											275
											3.6

68 A DESCRIEREA STATIUNII SI ARBORETULUI SOL:3101 Versant ondulat , EXPOZITIE SV INC. 10 G ALTIUDINE: 300 M. LITERA:continua - subtire TIP FLORA:Asperula-Asarum Partial derivat relativ-piurten COMP.ACTUALA : 6 FA 4 CA COMP.TEL : 10 FA SORT:FA Gros si m]l.,cherestea VIRSTA EXPL.110 ani SEM.UITIL:10FA SUBARBRET: DATE COMPL. Alte date complement. LUCRARI EXEC. LUCRARI PROP. T.PROGRESIVE (punere lumina) AJUTCARERA REG NATURALE INGRJIREA SEMINITIUMI POL:											
ERM	P	M	VIR	D	H	C	AM	EL			
ARB	R	RE	STA	CM	M	P	TE	AJ			
P	GE	ANI	CM	M	P	TE	AJ				
FA	4	IN	125	46	26	3			.6	RN	N
EA	2	IN	75	26	22	3			.6	RN	N
CA	4	IN	75	26	22	3			.6	RN	N
TOTAL			125								0.50
											131
											2109
											3.0

67 B	Annul	Luc	exec	68 A	Annul	Luc	exec	67 C	Annul	ex	I	67 D	Annul	Lu	exe	I	68 A	De	68 A	Annul	Luc	exec	9015 497
------	-------	-----	------	------	-------	-----	------	------	-------	----	---	------	-------	----	-----	---	------	----	------	-------	-----	------	----------







### Legendă

- 16 --- Limită de parcelă
- 16 --- Număr de parcelă
- A B C --- Limită și indicativ de subparcelă
- 162 --- Anulare de limite
- 162 --- Bornă parcelară
- === Drum forestier pietruit
- === Drum public modernizat
- Drum de pământ
- Cale ferată
- V1 Terenuri pentru hrana vânatului
- ▨ Pădure grupa I
- ▩ Pădure alți proprietari
- ▭ Localitate

Șef proiect: ing.

Avizat CTE: ing. Gheorghe Predoiu

SC Vârful Înalt SRL

Comuna

Contr.

Sălsig

jud. Maramureș


Faza studiu

Proiectat	ing. Torj Ioan	Scara 1:20000
Desenat	ing. Torj Ioan	
Colorat	ing. Torj Ioan	Data 2017
Verificat	ing. Ghejeu Ioan	



Suprafața: 425,8 ha

Planșa nr.:

Exempl. nr.:



U.P. Jelling u.a. 68A



U.P. Jelling u.a. 68A