



**REGIA AUTONOMĂ  
OCOLUL SILVIC VALEA ȘIEULUI R.A.**  
Bistrița, str. Aleea Jupiter, nr.2, jud. Bistrița - Năsăud  
Tel. / Fax. 0263-217813, E-mail os\_sieu@yahoo.com  
CUI - RO 25725314, J 06 / 317 / 30.06.2009

**Nr. 5718 din 28.08.2023**

**CATRE,  
GARDA FORESTIERA CLUJ,**

In conformitate prevederile O.M. nr.767 din 23.08.2018, va notificam cu privire la constituirea actului de punere in valoare de produse accidentale, dupa cum urmeaza :

**1.Date privind APV ;**

- Numar **2300123804510**
- Denumire : **1153 VL.GALATILOR**
- UP.I **Lechinta**,u.a. **9F** .
- Suprafata **2.5** ha,
- Volum **62.14** mc,
- Proprietar **Comuna Lechinta**,
- Natura produsului **Accidentale II**,
- Suprafata ce necesita a fi impadurita : **nu este necesara impadurirea**,
- Factorii destabilizatori care au afectat arboretul: **DOBORATURI DE VANT**
- Numar si data contract de administrare : **5529/18.11.2016**
- Numarul si data documentului care atesta proprietatea : **TP nr. 21001din 15.08.2006** .

- 2.NU face** obiectul depasirii posibilitatii stabilita prin amenajamentul silvic ,
- 3.NU** face obiectul modificarii prevederilor amenajamentului ,
- 4.NU** provine din arborete situate in proprietati mai mici de 10 ha neamenajate,
- 5.Arboretul NU ESTE** este situat in afara arealului ,
- 6.Arboretul NU ESTE** cuprins in arii naturale protejate .

Anexam prezentei urmatoarele :

- copii dupa :- AVIZ C.T.A.S. nr.15 din 07.02.2018,
  - Ordin nr.230/02.03.2018
  - descrierea parcelara .
  - fotografii relevante care dovedesc existenta factorilor destabilizatori .

Cu stima .

SEF OCOL,

RESPONSABIL F.F.,

ING.DEMIAN ADRIAN

ING.EMRICH OCTAVIAN



Compartiment Fond Forestier

### ACT DE PUNERE ÎN VALOARE NR. 2300123804510


Unitate de Producție: I - Lechința

Denumire A.P.V: 1153 VL.GALATIILOR

Suprafață totală act - (ha): 2.5		Informații privind N.T.S.M.		Grupa de specii	Nr. de arbori	Volum														
Tratament: T. PRODUSE ACCIDENTALE II		Stâncării pe - (ha): Arbori putregăioși - (buc): cu un volum de - (mc): Iescarii - (buc): cu un volum de - (mc):		Rășinoase	200	51.98														
Natura Produsului: PRODUSE ACCIDENTALE				FAG																
Tehnologia de Exploatare: TRUNCHIURI SI CATARGE				Quercinee	10	0.75														
Data inventarierii: 03.08.2023				Diverse tari	27	9.41														
Anul exploatării: 2023		Total:			237	62.14														
Procedeele de inventariere: FIR CU FIR																				
Ciocan forma CIRCULARĂ nr.: BN0707																				
Accesibilitate: 0-250																				
Specia	SORTARE DIMENSIONALĂ							Lemn lucru	Coajă	Lemn de foc		Volum brut								
	G1	G2	G3	M1	M2	M3	LS			Total	VF									
CARPEN						0.13	0.26	0.39	0.05	0.31	0.08	0.75								
MOLID		2.42	9.02	21.24	7.85		2.56	43.09	5.36	3.53	0.03	51.98								
PLOP TREMURĂTOR		0.29		1.60	1.70	0.98	0.24	4.81	0.76	3.84	0.82	9.41								
TOTAL		2.71	9.02	22.84	9.55	1.11	3.06	48.29	6.17	7.68	0.93	62.14								
U.A.	Suprafață (ha)		Vârsta ani	Panta G	Semintșii utilizabil				H.	Total volum brut										
	Par cursă	UA			%	S. tot	Compoziție													
9 F	2.50	5.40	40	16.00				0		62.14										
U.A.	CA	MO	PLT	Volum																
9 F	0.75	51.98	9.41	62.14																
Total	0.75	51.98	9.41	62.14																
U.A.	Specia	Diametre		Înălțimi		Vârsta	Vol. arb.	Nr. arb.	Creștere	Sortare dimensională					Coajă	Lemn foc		Volum brut		
		dt	dgc	ht	hc					G1	G2	G3	M1	M2		M3	LS		Total	VF
9 F	CA	12.00	12.00	11.60	11.60	40	0.08	10						0.13	0.26	0.05	0.31	0.08	0.75	
	MO	19.47	19.71	17.29	17.29	40	0.26	200		2.42	9.02	21.24	7.85		2.56	5.36	3.53	0.03	51.98	
	PLT	22.67	22.72	16.52	16.52	40	0.35	27		0.29		1.60	1.70	0.98	0.24	0.76	3.84	0.82	9.41	
Total U.A.: 9 F								237			2.71	9.02	22.84	9.55	1.11	3.06	6.17	7.68	0.93	62.14
Total General U.A.								237			2.71	9.02	22.84	9.55	1.11	3.06	6.17	7.68	0.93	62.14

Șef Ocol,

DEMIAN GRIGORE ADRIAN



Întocmit,



Birou Fond Forestier,



Verificat,





### Proces-verbal de verificare

Încheiat astăzi 28.08.2023

Subsemnatul, ing. Enrich Octavian, având funcția de ing. FF, în calitate de persoană desemnată cu verificarea lucrărilor de punere în valoare, în prezența:

1. ing. Sturman Gheorghe, în calitate de conducător al lucrărilor de teren la evaluarea masei lemnoase;

2. ing. Enrich Octavian, în calitate de persoană care a efectuat lucrările de birou și de elaborare/introducere în SUMAL a actului de punere în valoare în stadiul „CULES”; și

3. pd. Jucan Septimiu, în calitate de titular al cantonului silvic Lichimța, am procedat la verificarea lucrărilor de evaluare a masei lemnoase din U.P. Lichimța u.a. 2.F., natura produselor Ace, felul tăierii Acefi

#### Constatări:

#### B. VERIFICAREA LUCRĂRILOR DE BIROU

1. Încadrarea în prevederile amenajamentului silvic

Natura tăierii și volumul de extras (intensitatea tăierii) se încadrează în prevederile amenajamentului silvic:

DA (semnătura persoanei desemnate cu verificarea lucrărilor)

NU, cu următoarea argumentație NA

(semnătura persoanei desemnate cu verificarea lucrărilor)

a) corelația între carnetul de inventariere și actul de punere în valoare, în privința numărului de arbori pe specii;  
b) corelația între elementele dendrometrice medii pe specii consemnate în fișele de calcul ale acestora și cele utilizate la calculul actului de punere în valoare;

c) informațiile necesare completării tuturor rubricilor din actul de punere în valoare.

2. Există corelație între carnetul de inventariere și actul de punere în valoare în stadiul „CULES”, în privința unităților amenajistice în care s-a efectuat lucrarea:

DA (semnătura persoanei desemnate cu verificarea lucrărilor)

NU, cu următoarea argumentație NA

(semnătura persoanei desemnate cu verificarea lucrărilor)

3. Există corelație între datele primare (carnetul de inventariere și fișele de despuiere, pe specii, categorii de diametre și clase de calitate) și actul de punere în valoare în stadiul „CULES”, în privința numărului de arbori:

DA (semnătura persoanei desemnate cu verificarea lucrărilor)

NU, cu următoarea argumentație NA

(semnătura persoanei desemnate cu verificarea lucrărilor)

4. Există corelație între înălțimile medii pe specii determinate în teren (consemnate în fișele de calcul) și cele utilizate la calculul actului de punere în valoare:

DA (semnătura persoanei desemnate cu verificarea lucrărilor)

NU, cu următoarea argumentație NA

(semnătura persoanei desemnate cu verificarea lucrărilor)

5. Au fost introduse în aplicația de calcul actul de punere în valoare, celelalte informații referitoare la evaluare (nr. dispozitiv special de marcat cu amprentă circulară și/sau pătrată, informații NTSM etc.):

DA (semnătura persoanei desemnate cu verificarea lucrărilor)

NU, cu următoarea argumentație NA

(semnătura persoanei desemnate cu verificarea lucrărilor)

**Concluzii** se îndeplinesc condițiile aprobării

În urma verificării lucrărilor de evaluare a masei lemnoase

#### SE PROPUNE:

1. Aprobarea actului de punere în valoare (semnătura persoanei desemnate cu verificarea lucrărilor)

2. Refacerea parțială a lucrărilor constând în NA

(semnătura persoanei desemnate cu verificarea lucrărilor)

3. Anularea lucrărilor de inventariere (semnătura persoanei desemnate cu verificarea lucrărilor)

#### Participanți la verificarea lucrărilor de evaluare:

1. ing. Enrich Octavian nume, prenume, funcția și semnătura

2. ing. Sturman Gheorghe nume, prenume, funcția și semnătura

\* Completarea este facultativă.

3. pd. Jucan Septimiu



MINISTERUL APELOR ȘI PĂDURILOR



PRIMĂRIA LECHINȚA	
INTRARE	Nr. 1966
IEȘIRE	
Ziua 30	Luna 03 Anul 2018

SECRETAR DE STAT

Nr. 143249/SSP/19.03.2018

**Către:** Primăria comunei Lechința, localitatea Lechința, Strada Independenței, nr. 509, județul Bistrița-Năsăud

**În atenția:** Domnului primar Florian Romeo Daniel

**Ref:** ordin ministru

**Spre știință:** Garda Forestieră Cluj

02.04.2018  
ing. E. P. P. C.


REGIA AUTONOMĂ ȘCOLUL SILVIC  
VALEA ȘIEULUI R.A.  
BISTRIȚA, Aleea Jupiter Nr. 2  
Nr. 1669 din 3.04.2018

Stimate domn,

Alăturat vă transmitem, în original, avizul Comisiei tehnice de avizare pentru silvicultură nr. 15 din 07.02.2018 și ordinul ministrului apelor și pădurilor nr. 230 din 02.03.2018 pentru amenajamentul silvic al fondului forestier proprietate publică și privată aparținând comunei Lechința, Unitatea de Producție I Lechința, județul Bistrița-Năsăud.

Ilie COVRIG

SECRETAR DE STAT





# MINISTERUL APELOR ȘI PĂDURILOR



## ORDIN

Nr...230.../...02.03...2018

**pentru aprobarea amenajamentului silvic al fondului forestier proprietate publică și privată aparținând comunei Lechința, Unitatea de Producție I Lechința, județul Bistrița - Năsăud**

Având în vedere Referatul de aprobare nr. 143153/15.02.2018 al Direcției Politici și Strategii în Silvicultură,

În conformitate cu Avizul Comisiei tehnice de avizare pentru silvicultură din Ministerul Apelor și Pădurilor nr. 15/07.02.2018 și ținând cont de adresa Agenției pentru Protecția Mediului Bistrița - Năsăud nr. 2714/13.03.2017,

În temeiul prevederilor art. 22 alin. (1) din Legea nr. 46/2008 – Codul silvic, republicată, cu modificările și completările ulterioare, precum și ale art. 13 alin. (5) din Hotărârea Guvernului nr. 20/2017 privind organizarea și funcționarea Ministerului Apelor și Pădurilor, cu modificările și completările ulterioare,

**ministrul apelor și pădurilor** emite următorul

## ORDIN:

**Art. 1.** – Se aprobă amenajamentul silvic al fondului forestier proprietate publică și privată aparținând comunei Lechința, Unitatea de Producție I Lechința, județul Bistrița – Năsăud.

**Art. 2.** – Direcția Politici și Strategii în Silvicultură din cadrul Ministerului Apelor și Pădurilor transmite prezentul ordin Primăriei comunei Lechința, județul Bistrița - Năsăud, care răspunde de aplicarea și respectarea prevederilor acestuia.

**Art. 3.** – Prezentul ordin s-a întocmit în 3 exemplare, două pentru emitent, iar al treilea pentru Primăria comunei Lechința, județul Bistrița – Năsăud.

MINISTRU

Ioan DENES



# MINISTERUL APELOR ȘI PĂDURILOR

Comisia tehnică de avizare pentru silvicultură

**AVIZ CTAS nr. 15 din 07.02.2018**

**pentru amenajamentul silvic al fondului forestier proprietate publică și privată aparținând comunei Lechința, Unitatea de Producție I Lechința, județul Bistrița - Năsăud**

## **1. Au participat la ședința de avizare:**

Președinte de ședință: Dănuț Iacob

Membri CTAS: Ilie Mihalache, Dan Achim, Ciprian Bădescu, Florin Achim, Ștefan Tamaș, Constantin Banu, Cristea Ioan, Ferkő Jenő, Marian Drăgoi, Gheorghe Gheorghiuță, Macău Cristian, Cristea Marius

## **2. Din analiza făcută în cadrul ședinței de avizare a rezultat:**

- amenajamentul silvic al fondului forestier, proprietate publică și privată aparținând comunei Lechința, Unitatea de Producție I Lechința, județul Bistrița - Năsăud, s-a elaborat de S.C. Passilva Proiect SRL Huși, șef proiect ing. Ceornea Ciprian, expert CTAP ing. Liviu Filip.

- amenajamentul silvic al fondului forestier, proprietate publică și privată aparținând comunei Lechința, Unitatea de Producție I Lechința, județul Bistrița - Năsăud, a fost avizat cu procesul verbal CTAP nr. 21 din 30.10.2017, recepționat de beneficiar și verificat de Garda Forestieră Cluj.

- perioada de aplicare a amenajamentului silvic al fondului forestier, proprietate publică și privată aparținând comunei Lechința, Unitatea de Producție I Lechința, județul Bistrița - Năsăud este 01.01.2017 - 31.12.2026.

## **3. Cu ocazia examinării amenajamentului, Comisia a constatat următoarele:**

Documentele privind proprietatea: Titlul de proprietate nr. 21001 din 15.08.2006 și Decizia prefectului nr. 360 din 15.11.1991.

Suprafața inclusă în amenajament este de 1149,71 ha, a făcut parte din O.S.E. Lechința (U.P. I Chiraleș, U.P. IV Archiud, U.P. V Matei și U.P. VII Chiochiș) – fond forestier proprietate publică (1116,91 ha) și din pășunea împădurită aparținând comunei Lechința – fond forestier proprietate privată (32,80 ha) și are ca folosințe: păduri și terenuri destinate împăduririi sau reîmpăduririi – 1149,21 ha din care terenuri de reîmpădurit – 2,90 ha, terenuri afectate gospodăririi silvice – 0,50 ha.

- Suprafața încadrată în grupa I funcțională este de 34,60 ha;

- Suprafața încadrată în grupa a II a funcțională este de 1114,61 ha.

- Structura fondului forestier (date medii):

compoziție: 44GO 34CA 4FA 2PI 2MO 2SC 2FR 2PLT 7DT 1DM, vârsta medie: 64 ani, volumul la ha: 193 mc/ha; consistența medie: 0,85, clasa de producție medie: 2,9, indicele de creștere curentă: 5,4 mc/an/ha; fond lemnos total: 221156 mc.

## Procesul de producție s-a organizat în următoarele subunități de gospodărire:

S.U.P. A – Codru regulat – sortimente obișnuite: .....1111,71 ha;

S.U.P. K – Rezervații de semințe:.....25,80 ha;

S.U.P. M – Păduri supuse regimului de conservare deosebită:.....8,80 ha;

## Bazele de amenajare:

- regim: codru; crâng pentru salcâmete;

- compoziția țel: corespunzătoare tipului natural fundamental de pădure pentru arboretele exploatabile și compoziția țel la exploatabilitate pentru celelalte arborete;

- tratamente: tăieri progresive și tăieri rase;

- exploatabilitatea: de protecție pentru arboretele încadrate în grupa I funcțională și tehnică pentru arboretele încadrate în grupa a II a funcțională;

- ciclu: S.U.P. A – 110 ani.





Posibilitatea:

- Posibilitatea de produse principale: 3120 m<sup>3</sup>/an;
- Volum de recoltat din produse secundare: 1346 m<sup>3</sup>/an, din care rărituri 1244 m<sup>3</sup>/an;
- Volum maxim posibil de extras prin lucrări de conservare: 61 m<sup>3</sup>/an.

Lucrări prevăzute în deceniul în curs:

- asigurarea regenerării naturale: 145,78 ha;
- îngrijirea culturilor tinere: 113,50 ha;
- degajări: 22,41 ha;
- curățiri: 170,52 ha, 1017 m<sup>3</sup>;
- rărituri: 738,05 ha, 12440 m<sup>3</sup>;
- tăieri de regenerare: 212,53 ha, 31200 m<sup>3</sup>, din care:
  - tăieri progresive: 143,71 ha, 19168 m<sup>3</sup>;
  - tăieri rase: 68,82 ha, 12032 m<sup>3</sup>.
- tăieri de igienă: 260,40 ha, 2251 m<sup>3</sup>;
- lucrări de conservare: 8,40 ha, 614 m<sup>3</sup>;
- împăduriri: 116,25 ha.

**4. Concluzii rezultate:**

Se propune avizarea favorabilă a amenajamentului silvic al fondului forestier, proprietate publică și privată aparținând comunei Lechința, Unitatea de Producție I Lechința, județul Bistrița - Năsăud. Beneficiarul are obligația de a parcurge procedura legală de avizare de mediu, conform H.G. 1076/2004 privind stabilirea procedurii de realizare a evaluării de mediu pentru planuri și programe.

**5. Comisia:**

**AVIZEAZĂ FAVORABIL**

**Amenajamentul silvic al fondului forestier, proprietate publică și privată aparținând comunei Lechința, Unitatea de Producție I Lechința, județul Bistrița - Năsăud**

**6. Difuzarea** prezentului aviz către toți factorii interesați se va face prin grija secretariatului CTAS din minister.

**Președinte CTAS,  
Secretar de Stat**

**Istrate ȘTEȚCO**



DESCRIEREA STATIUNII SI ARBORETULUI														ELM ARB	P R P	M R E G	VAR STA ANI	DM CM	HM M	C L P	A MES TEC	EL AG AJ	PROVE NIENTA	VI TA LI	DENS		VOLUM			CRES								
																									CONS	MC/ HA	MC/ UA	MC/ HA										
9 E 2.10 HA GF: 2-1B SUP: A TS: 5153 TP: 5111 SOL: 2201 Versant superior ondulat EXPOZITIE: E INC: 20 G ALTITUDINE: 490 M LITIERA: continua-subtire TIP FLORA: Asarum-Stellaria Natural fundamental prod. sup. echien COMP.ACTUALA: 10 GO COMP.TEL: 7GO 1 TE 2 DT SORT: GOL Gros,si mijlociu,cherestea VARSTA EXPL.: 110 ani FA Gros si mijl.,cherestea SEM.UTIL: SUBARBORET: DATE COMPL.: Alte date complement. POL: ERZ: LUCRARI EXEC.: LUCRARI PROP.: T.IGIENA(T.progresive decII)														GO	10	LT	100	38	25	2		.5	RN	N	0.70	319	670	2.6										
TOTAL																								0.7	319	670	2.6											
9 F 5.40 HA GF: 2-1C SUP: A TS: 5153 TP: 5311 SOL: 2201 Versant mijlociu ondulat EXPOZITIE: NE INC: 16 G ALTITUDINE: 370 - 450 M LITIERA: continua-normala TIP FLORA: Asarum-Stellaria Artificial de prod. mij. relativ-echien COMP.ACTUALA: 6 MO 2 CA 1 PA 1 DM COMP.TEL: 6MO 2 PA 2 DT SORT: GOL Gros,si mijlociu,cherestea VARSTA EXPL.: 80 ani FA Gros si mijl.,cherestea SEM.UTIL: SUBARBORET: DATE COMPL.: Uscare mijlocie Alte date complement. POL: ERZ: LUCRARI EXEC.: LUCRARI PROP.: RARITURI RARITURI														MO	6	P	35	20	13	3		.2	NEC	N	0.60	141	761	8.3										
														CA	2	LT	35	12	12	3	M	.2	RN	N	0.20	23	124	1.8										
														PA	1	P	35	14	13	3	PM	.2	NEC	N	0.10	14	76	0.4										
														DM	1	IN	35	12	12	3	I	.2	RN	N	0.10	10	54	0.9										
TOTAL																													1.0	188	1015	11.4						
10 A 8.10 HA GF: 2-1B SUP: A TS: 5142 TP: 5121 SOL: 2212 Versant mijlociu ondulat EXPOZITIE: NE INC: 10 G ALTITUDINE: 400 - 460 M LITIERA: continua-normala TIP FLORA: Carex pilosa Partial derivat relativ-echien COMP.ACTUALA: 8 CA 2 GO COMP.TEL: 5GO 3 FA 2 CA SORT: GOL Gros,si mijlociu,cherestea VARSTA EXPL.: 110 ani FA Gros si mijl.,cherestea SEM.UTIL: SUBARBORET: DATE COMPL.: Alte date complement. POL: ERZ: LUCRARI EXEC.: LUCRARI PROP.: RARITURI														CA	8	LT	60	24	19	3		.3	RN	N	0.72	169	1369	5.1										
														GO	2	LT	60	28	20	3	M	.3	RN	N	0.18	56	454	1.1										
TOTAL																																0.9	225	1823	6.2			
10 B 5.20 HA GF: 2-1B SUP: A TS: 5142 TP: 5121 SOL: 2212 Versant mijlociu ondulat EXPOZITIE: SE INC: 17 G ALTITUDINE: 480 M LITIERA: continua-normala TIP FLORA: Carex pilosa Artificial de prod. mij. relativ-echien COMP.ACTUALA: 3 CA 2 STR 2 GO 1 PA 1 FR 1 SAC COMP.TEL: 4GO 2 STR 2 PA 2 FR SORT: GOL Gros,si mijlociu,cherestea VARSTA EXPL.: 120 ani FA Gros si mijl.,cherestea SEM.UTIL: SUBARBORET: DATE COMPL.: Alte date complement. POL: ERZ: LUCRARI EXEC.: LUCRARI PROP.: RARITURI RARITURI														CA	3	LT	35	12	11	3	M	.1	RN	N	0.30	30	156	2.8										
														STR	2	P	35	16	14	3	I	.2	NEC	N	0.20	34	177	1.8										
														GO	2	P	35	12	11	3	M	.2	NEC	N	0.20	22	114	1.6										
														PA	1	P	35	14	13	3	M	.2	NEC	N	0.10	14	73	0.4										
														FR	1	P	35	14	13	3	PM	.2	NEC	N	0.10	15	78	1.0										
														SAC	1	IN	35	12	11	3	I	.2	RN	N	0.10	9	47	0.2										
TOTAL																																			1.0	124	645	7.8





O.S.VALEA ȘIEULUI R.A., UP I LECHINTA, ua 9F, accidentale II pe 2.5 ha cu 62.14 mc .  
SEF OCOL,  
ING.DEMIAN ADRIAN








O.S.VALEA ȘIEULUI R.A., UP I LECHINTA, ua 9F, accidentale II pe 2.5 ha cu 62.14 mc .  
SEF OCOL,  
ING.DEMIAN ADRIAN







O.S.VALEA ȘIEULUI R.A., UP I LECHINTA, ua 9F, accidentale II pe 2.5 ha cu 62.14 mc .  
SEF OCOL,  
ING.DEMIAN ADRIAN







O.S.VALEA ȘIEULUI R.A., UP I LECHINTA, ua 9F, accidentale II pe 2.5 ha cu 62.14 mc .  
SEF OCOL,  
ING.DEMIAN ADRIAN

