



REGIA AUTONOMĂ
OCOLUL SILVIC VALEA ȘIEULUI R.A.
Bistrița, str. Aleea Jupiter, nr.2, jud. Bistrița - Năsăud
Tel. / Fax. 0263-217813, E-mail os_sieu@yahoo.com
CUI - RO 25725314, J 06 / 317 / 30.06.2009

Nr. 6243 din 12.09.2023

CATRE,
GARDA FORESTIERA CLUJ,

In conformitate prevederile O.M. nr.767 din 23.08.2018, va notificam cu privire la constituirea actului de punere in valoare de produse accidentale, dupa cum urmeaza :

1.Date privind APV ;

-Numar **2300123805100**

-Denumire : **1210 HERINA**

-UP.I **GALATII BISTRITEI**, u.a. **26A,26B,26C,26D,26F,27A,27B,27C,27D,27E .**

-Suprafata APV **28.55** ha,

-Volum **401.01** mc,

-Proprietar **Comuna Galatii Bistritei** ,

-Natura produsului **Produse accidentale** ,

-Suprafata ce necesita a fi impadurita : **nu este necesara impadurirea**,

-Factorii destabilizatori care au afectat arboretul: **rupturi si doboraturi de arbori .**

-Numar si data contract de administrare : **415 din 18.01.2017 .**

-Numarul si data documentului care atesta proprietatea : **TP nr.310039 din 19.02.2007**

2.NU face obiectul depasirii posibilitatii stabilita prin amenajamentul silvic .

3.NU face obiectul modificarii prevederilor amenajamentului ,

4.NU provine din arborete situate in proprietati mai mici de 10 ha neamenajate,

5.Arboretul NU ESTE este situat in afara arealului ,

6.Arboretul NU ESTE cuprins in arii naturale protejate.

Anexam prezentei urmatoarele :

-copii dupa :- AVIZ C.T.A.S. nr.14 din 07.02.2018,

-Ordin nr.437/19.04.2018 ,

-descrierea parcelara .

-fotografii relevante care dovedesc existenta factorilor destabilizatori .

NOTA: Suprafata in cauza se supune schemei de ajutor " Servicii de silvomediu, servicii climatice si conservarea padurilor " aferenta Masurii 15-Plati pentru amenajamente de silvomediu .

Cu stima .

ȘEF OCOL
ing. DEMIAN GRIGORE-ADRIAN



ÎNTOCMIT – RESP. FOND FORESTIER
ing. EMRICH OCTAVIAN


ACT DE PUNERE ÎN VALOARE NR. 2300123805100


Unitate de Producție: I - Galații Bistriței


Denumire A.P.V: 1210 HERINA


Suprafață totală act - (ha): 28.55		Tratament: T. PRODUSE ACCIDENTALE I		Natura Produsului: PRODUSE ACCIDENTALE		Tehnologia de Exploatare: TRUNCHIURI SI CATARGE		Data inventarierii: 10.09.2023		Anul exploatării: 2023		Procedeeul de inventariere: FIR CU FIR		Ciocan forma CIRCULARĂ nr.: BN0708		Accesibilitate: 251-500		Informații privind N.T.S.M.		Grupa de specii		Nr. de arbori		Volum																									
																		Stâncării pe - (ha):		Rășinoase		95		130.3		Arbori putregăioși - (buc): 1		FAG		146		186.72		cu un volum de - (mc):		Diverse tari		143		77.95		Iescării - (buc):		Diverse moi		10		6.04	
																		cu un volum de - (mc):		Total:		394		401.01																									
Specia		SORTARE DIMENSIONALĂ								Lemn lucru		Coajă		Lemn de foc		Volum brut																																	
		G1	G2	G3	M1	M2	M3	LS					Total	VF																																			
JUGASTRU			0.12		0.12	0.05	0.01		0.30		0.04		0.15	0.03	0.49																																		
TEI PUCIOS			1.17		0.65	0.74	0.43	0.17	3.16		0.79		2.09	0.45	6.04																																		
PALTIN DE MUNTE					0.04	0.02			0.06		0.01		0.36	0.03	0.43																																		
FAG		17.94	46.09		6.62	3.82	1.78	0.24	76.49		4.25		49.56	8.07	130.30																																		
GORUN (L)		8.33	80.37		16.62	8.43	2.47	0.34	116.56		17.73		52.43	9.55	186.72																																		
CARPEN		2.04	18.49		8.29	7.09	4.81	2.42	43.14		3.88		30.01	5.80	77.03																																		
TOTAL		28.31	146.24		32.34	20.15	9.50	3.17	239.71		26.70		134.60	23.93	401.01																																		
U.A.	Suprafață (ha)		Vârsta ani	Panta G	Semintș utilizabil				Compoziție				H.	Total volum brut																																			
	Par cursă	UA			%	S. tot																																											
26 A	2.30	4.30	75	15.00					0					50.20																																			
26 B	1.50	2.50	85	10.00					0					23.32																																			
26 C	0.50	0.80	75	10.00					0					1.78																																			
26 D	0.50	0.70	85	15.00					0					10.58																																			
26 F	0.30	0.60	75	10.00					0					0.06																																			
27 A	10.74	18.74	80	13.00					0					94.42																																			
27 B	0.01	0.50	65	6.00					0																																								
27 C	1.00	1.50	85	20.00					0					8.84																																			
27 D	10.70	18.70	85	15.00					0					193.77																																			
27 E	1.00	2.00	85	15.00					0					18.04																																			
U.A.	JU	GO (L)	CA	TEP	FA	PAM	Volum																																										
26 A		43.78	6.42				50.20																																										
26 B		16.57	1.17	0.76	4.39	0.43	23.32																																										
26 C			1.78				1.78																																										
26 D		10.58					10.58																																										
26 F			0.06				0.06																																										
27 A	0.49	31.61	36.13	0.57	25.62		94.42																																										
27 B																																																	
27 C		8.78	0.06				8.84																																										
27 D		57.75	31.41	4.71	99.90		193.77																																										
27 E		17.65			0.39		18.04																																										
Total	0.49	186.72	77.03	6.04	130.30	0.43	401.01																																										
U.A.	Specia	Diametre		Înălțimi		Vârsta	Vol. arb.	Nr. arb.	Creștere	Sortare dimensională								Coajă	Lemn foc		Volum brut																												
		dt	dcg	ht	hc	a				G1	G2	G3	M1	M2	M3	LS			Total	VF																													
26 A	GO (L)	40.64	40.64	23.52	23.52	75	1.75	25		5.23	19.17		2.56	1.20	0.26	0.02	4.08		11.26	2.16	43.78																												
	CA	19.90	19.90	15.33	15.33	75	0.31	21			0.41		0.40	0.37	0.39	0.21	0.16		4.48	0.54	6.42																												
Total U.A.: 26 A										46	5.23	19.58		2.96	1.57	0.65	0.23	4.24		15.74	2.70	50.20																											
26 B	FA	33.50	33.50	24.75	24.75	85	1.10	4			2.73		0.47	0.27	0.12	0.01	0.21		0.58	0.29	4.39																												
	GO (L)	36.17	36.17	23.00	23.00	85	1.38	12			7.62		1.13	0.53	0.17	0.01	1.39		5.72	0.85	16.57																												
	CA	34.00	34.00	23.00	23.00	85	1.17	1			0.47		0.11	0.07	0.04	0.01	0.07		0.40	0.08	1.17																												
	TEP	30.00	30.00	21.00	21.00	85	0.76	1			0.04		0.02	0.02	0.01		0.02		0.65	0.05	0.76																												
	PAM	26.00	26.00	18.00	18.00	85	0.43	1					0.04	0.02			0.01		0.36	0.03	0.43																												
Total U.A.: 26 B										19	10.86		1.77	0.91	0.34	0.03	1.70		7.71	1.30	23.32																												
26 C	CA	23.50	23.50	17.25	17.25	75	0.44	4			0.07		0.04	0.08	0.04	0.02	0.02		1.51	0.13	1.78																												
Total U.A.: 26 C										4	0.07		0.04	0.08	0.04	0.02	0.02		1.51	0.13	1.78																												


26 D	GO (L)	41.00	41.00	23.83	23.83	85	1.76	6		1.64	5.13		0.68	0.33	0.05		1.12	1.63	0.53	10.58	
Total U.A.: 26 D									6	1.64	5.13		0.68	0.33	0.05		1.12	1.63	0.53	10.58	
26 F	CA	9.00	9.00	7.00	7.00	75	0.03	2									0.01		0.05	0.01	0.06
Total U.A.: 26 F									2								0.01		0.05	0.01	0.06
27 A	JU	26.00	26.00	19.00	19.00	80	0.49	1		0.12			0.12	0.05	0.01		0.04	0.15	0.03	0.49	
	CA	25.21	24.80	17.84	17.84	80	0.62	58		1.60	8.19		3.30	2.95	1.78	0.91	1.68	15.72	2.64	36.13	
	TEP	20.00	20.00	16.00	16.00	80	0.28	2					0.12	0.13	0.05		0.08	0.19	0.06	0.57	
	FA	45.17	45.17	25.08	25.08	80	2.13	12		4.87	6.16		0.54	0.24	0.10		0.62	13.09	1.43	25.62	
	GO (L)	38.00	38.00	22.81	22.81	80	1.51	21		1.46	13.34		1.99	0.89	0.27	0.02	2.66	10.98	1.57	31.61	
Total U.A.: 27 A									94	7.93	27.81		5.95	4.25	2.29	0.98	5.08	40.13	5.73	94.42	
27 B	CA					65															
Total U.A.: 27 B																					
27 C	GO (L)	30.00	30.00	21.20	21.20	85	0.88	10		2.91			0.97	0.52	0.14	0.02	0.76	3.46	0.47	8.78	
	CA	12.00	12.00	9.00	9.00	85	0.06	1									0.01		0.05	0.01	0.06
Total U.A.: 27 C									11	2.91		0.97	0.52	0.14	0.03	0.76	3.51	0.48	8.84		
27 D	CA	24.67	24.00	18.08	18.08	85	0.58	54		0.44	9.35		4.44	3.62	2.56	1.25	1.95	7.80	2.39	31.41	
	TEP	27.71	27.71	20.00	20.00	85	0.67	7		1.13			0.63	0.60	0.29	0.12	0.69	1.25	0.34	4.71	
	FA	33.12	31.03	22.87	22.87	85	1.30	77		13.07	37.20		5.59	3.29	1.55	0.22	3.42	35.56	6.31	99.90	
	GO (L)	32.53	31.44	21.40	21.40	85	1.09	53		25.45			6.91	3.65	1.13	0.19	5.93	14.49	3.00	57.75	
Total U.A.: 27 D									191	13.51	73.13		17.57	11.16	5.53	1.78	11.99	59.10	12.04	193.77	
27 E	GO (L)	30.00	30.00	21.58	21.58	85	0.93	19		6.75			2.38	1.31	0.45	0.08	1.79	4.89	0.97	17.65	
	FA	16.00	16.00	13.50	13.50	85	0.19	2					0.02	0.02	0.01	0.01		0.33	0.04	0.39	
Total U.A.: 27 E									21	6.75		2.40	1.33	0.46	0.09	1.79	5.22	1.01	18.04		
Total General U.A.									394	28.31	146.24		32.34	20.15	9.50	3.17	26.70	134.60	23.93	401.01	

Şef Ocol,
DEMIAN GRIGORE ADRIAN


Intocmit,


Birou Fond Forestier,


Verificat,
 Birou




Proces-verbal de verificare

Încheiat astăzi 12.09.2023

Subsemnatul, ing. Emrich Octavian, având funcția de ing. I.F., în calitate de persoană desemnată cu verificarea lucrărilor de punere în valoare, în prezența:

1. ing. Buduliciu Emilia, în calitate de conducător al lucrărilor de teren la evaluarea masei lemnoase;

2. ing. Emrich Octavian, în calitate de persoană care a efectuat lucrările de birou și de elaborare/introducere în SUMAL a actului de punere în valoare în stadiul „CULES”; și

3. pd. Muresan Emil, în calitate de titular al cantonului silvic Salati, am procedat la verificarea lucrărilor de evaluare a masei lemnoase din U.P. I u.a. 26 AccIF natura produselor Acc, felul tăierii Acc I

Salati
B-tei Constatări: 27 ABCDE

B. VERIFICAREA LUCRĂRILOR DE BIROU

1. Încadrarea în prevederile amenajamentului silvic

Natura tăierii și volumul de extras (intensitatea tăierii) se încadrează în prevederile amenajamentului silvic:

DA (semnătura persoanei desemnate cu verificarea lucrărilor)

NU, cu următoarea argumentație /// (semnătura persoanei desemnate cu verificarea lucrărilor)

a) corelația între carnetul de inventariere și actul de punere în valoare, în privința numărului de arbori pe specii;
b) corelația între elementele dendrometrice medii pe specii consemnate în fișele de calcul ale acestora și cele utilizate la calculul actului de punere în valoare;

c) informațiile necesare completării tuturor rubricilor din actul de punere în valoare.

2. Există corelație între carnetul de inventariere și actul de punere în valoare în stadiul „CULES”, în privința unităților amenajistice în care s-a efectuat lucrarea:

DA (semnătura persoanei desemnate cu verificarea lucrărilor)

NU, cu următoarea argumentație /// (semnătura persoanei desemnate cu verificarea lucrărilor)

3. Există corelație între datele primare (carnetul de inventariere și fișele de despuiere, pe specii, categorii de diametre și clase de calitate) și actul de punere în valoare în stadiul „CULES”, în privința numărului de arbori:

DA (semnătura persoanei desemnate cu verificarea lucrărilor)

NU, cu următoarea argumentație /// (semnătura persoanei desemnate cu verificarea lucrărilor)

4. Există corelație între înălțimile medii pe specii determinate în teren (consemnate în fișele de calcul) și cele utilizate la calculul actului de punere în valoare:

DA (semnătura persoanei desemnate cu verificarea lucrărilor)

NU, cu următoarea argumentație /// (semnătura persoanei desemnate cu verificarea lucrărilor)

5. Au fost introduse în aplicația de calcul actul de punere în valoare, celelalte informații referitoare la evaluare (nr. dispozitiv special de marcat cu amprentă circulară și/sau pătrată, informații NTSM etc.):

DA (semnătura persoanei desemnate cu verificarea lucrărilor)

NU, cu următoarea argumentație /// (semnătura persoanei desemnate cu verificarea lucrărilor)

Concluzii se propune aprobarea

În urma verificării lucrărilor de evaluare a masei lemnoase

SE PROPUNE:

1. Aprobarea actului de punere în valoare (semnătura persoanei desemnate cu verificarea lucrărilor)

2. Refacerea parțială a lucrărilor constând în /// (semnătura persoanei desemnate cu verificarea lucrărilor)

3. Anularea lucrărilor de inventariere (semnătura persoanei desemnate cu verificarea lucrărilor)

Participanți la verificarea lucrărilor de evaluare:

1. ing. Emrich Octavian nume, prenume, funcția și semnătura

2. ing. Buduliciu Emilia nume, prenume, funcția și semnătura

* Completarea este facultativă.

3. pd. Muresan Emil

Dispozitiv special de marcat
DA (semnătura persoanei desemnate cu verificarea lucrărilor)

NU (semnătura persoanei desemnate cu verificarea lucrărilor)

Concluzii

MINISTERUL APELOR ȘI PĂDURILOR



ORDIN

Nr. ~~434~~...../.....19.03.....2018

pentru aprobarea amenajamentului silvic al fondului forestier proprietate publică și privată aparținând comunei Galații Bistriței, Unitatea de Producție I Galații Bistriței, județul Bistrița - Năsăud

Având în vedere Referatul de aprobare nr. 143252/14.03.2018 al Direcției Politici și Strategii Silvicultură,

în conformitate cu Avizul Comisiei tehnice de avizare pentru silvicultură din Ministerul Apelor și Pădurilor nr. 14/07.02.2018 și ținând cont de adresa Agenției pentru Protecția Mediului Bistrița - Năsăud nr. 2713/13.03.2017,

în temeiul prevederilor art. 22 alin. (1) din Legea nr. 46/2008 – Codul silvic, republicată, cu modificările și completările ulterioare, precum și ale art. 13 alin. (5) din Hotărârea Guvernului nr. 17 privind organizarea și funcționarea Ministerului Apelor și Pădurilor, cu modificările și completările ulterioare,

ministrul apelor și pădurilor emite următorul

ORDIN:

Art. 1. – Se aprobă amenajamentul silvic al fondului forestier proprietate publică și privată aparținând comunei Galații Bistriței, Unitatea de Producție I Galații Bistriței, județul Bistrița - Năsăud.

Art. 2. – Direcția Politici și Strategii în Silvicultură din cadrul Ministerului Apelor și Pădurilor transmite prezentul ordin Primăriei comunei Galații Bistriței, județul Bistrița - Năsăud, care răspunde de aplicarea și respectarea prevederilor acestuia.

Art. 3. – Prezentul ordin s-a întocmit în 3 exemplare, două pentru emitenț, iar al treilea pentru arhivarea comunei Galații Bistriței, județul Bistrița - Năsăud.

MINISTERUL
Ioan DENES



MINISTERUL APELOR ȘI PĂDURILOR
omisia tehnică de avizare pentru silvicultură

137

AVIZ CTAS nr. 14 din 07.02.2018

pentru amenajamentul silvic al fondului forestier proprietate publică și privată aparținând
comunei Galații Bistriței, Unitatea de Producție I Galații Bistriței, județul Bistrița - Năsăud

1. Au participat la ședința de avizare:

Președinte de ședință: Dănuț Iacob

Membri CTAS: Ilie Mihalache, Dan Achim, Ciprian Bădescu, Florin Achim, Ștefan Tamaș,
Constantin Banu, Cristea Ioan, Ferkó Jenő, Marian Drăgoi, Gheorghe Gheorghiuță, Macău Cristian,
Istea Marius

2. Din analiza făcută în cadrul ședinței de avizare a rezultat:

- amenajamentul silvic al fondului forestier, proprietate publică și privată aparținând comunei
Galații Bistriței, Unitatea de Producție I Galații Bistriței, județul Bistrița - Năsăud, s-a elaborat de S.C.
Silva Proiect SRL Huși, șef proiect ing. Ceornea Ciprian, expert CTAP ing. Liviu Filip.
- amenajamentul silvic al fondului forestier, proprietate publică și privată aparținând comunei
Galații Bistriței, Unitatea de Producție I Galații Bistriței, județul Bistrița - Năsăud, a fost avizat cu
cesul verbal CTAP nr. 20 din 30.10.2017, recepționat de beneficiar și verificat de Garda Forestieră
Ij.

- perioada de aplicare a amenajamentului silvic al fondului forestier, proprietate publică și privată
aparținând comunei Galații Bistriței, Unitatea de Producție I Galații Bistriței, județul Bistrița - Năsăud
: 01.01.2017 - 31.12.2026.

3. Cu ocazia examinării amenajamentului, Comisia a constatat următoarele:

Documentele privind proprietatea: Titlul de proprietate nr. 310039 din 19.02.2007 și Decizia
actului nr. 360 din 15.11.1991.

Suprafața inclusă în amenajament este de 1045,54 ha, a făcut parte din O.S. Lechiuța (U.P. II
ești și U.P. IV Archind) - fond forestier proprietate publică (997,94 ha) și din pășunea împădurită
ținând comunei Galații Bistriței - fond forestier proprietate privată (47,60 ha) și are ca folosințe:
iri și terenuri destinate împăduririi sau reîmpăduririi - 1043,44 ha din care terenuri de reîmpădurit -
ha, terenuri afectate gospodăririi silvice - 2,10 ha.

- Suprafața încadrată în grupa I funcțională este de 77,64 ha;
- Suprafața încadrată în grupa a II a funcțională este de 965,80 ha.
- Structura fondului forestier (date medii):

compoziție: 43GO 35CA 9FA 2SC 2PLT 2PA 2SAC 2DR 2DT 1DM, vârsta medie: 57 ani,
mul la ha: 183 mc/ha; consistența medie: 0,86, clasa de producție medie: 2,9, indicele de creștere
nă: 5,9 mc/an/ha; fond lemnos total: 190859 mc.

Procesul de producție s-a organizat în următoarele subunități de gospodărire:

S.U.P. A - Codru regulat - sortimente obișnuite: 1019,04 ha;
S.U.P. M - Păduri supuse regimului de conservare deosebită: 22,40 ha.

Bazele de amenajare:

- regim: codru; crâng pentru salcâmete;
- compoziția țel: corespunzătoare tipului natural fundamental de pădure pentru arboretele
exploatabile și compoziția țel la exploatabilitate pentru celelalte arborete;
- tratamente: tăieri progresive și tăieri rase;
- exploatabilitatea: de protecție pentru arboretele încadrate în grupa I funcțională și tehnică pentru
arboretele încadrate în grupa a II a funcțională;
- ciclul: S.U.P. A - 110 ani.

abilitatea:

abilitatea de produse principale: 2370 m³/an;
olum de recoltat din produse secundare: 1415 m³/an, din care rășini 1314 m³/an;
olum maxim posibil de extras prin lucrări de conservare: 35 m³/an.

ări prevăzute în deceniul în curs:

igurarea regenerării naturale: 126,09 ha;
grijirea culturilor tinere: 75,76 ha;
gajări: 18,30 ha;
rări: 149,20 ha, 1010 m³;
ituri: 791,89 ha, 13135 m³;
eri de regenerare: 149,72 ha, 23700 m³, din care:
- tăieri progresive: 119,25 ha, 17352 m³;
- tăieri rase: 30,47 ha, 6348 m³;
eri de igienă: 192,74 ha, 1687 m³;
ări de conservare: 8,20 ha, 353 m³;
păduriri: 74,15 ha.

oncluzii rezultate:

ropune avizarea favorabilă a amenajamentului silvic al fondului forestier, proprietate publică
arținând comunei Galații Bistriței, Unitatea de Producție I Galații Bistriței, județul Bistrița -
eficiarul are obligația de a parcurge procedura legală de avizare de mediu, conform H.G.
rivind stabilirea procedurii de realizare a evaluării de mediu pentru planuri și programe.

onisia:

AVIZEAZĂ FAVORABIL

anajamentul silvic al fondului forestier proprietate publică și privată aparținând
i Galații Bistriței, Unitatea de Producție I Galații Bistriței, județul Bistrița - Năsăud

fazarea prezentului aviz către toți factorii interesați se va face prin grija secretariatului
inister.

Președinte CTAS,
Secretar de Stat

Istrate ȘTEPCO

și pr
Năsă
1076

CTA:

DESCRIEREA STATIONII SI ARBORETULUI														ELM ARB	P R P	M R P	VAR RE GE	DM STA ANI	HM M	C L P	A MES TEC	EL AG AJ	PROVE NIENTA	VI TA LI	DENS		VOLUM		GRES
																									CONS	MC/ HA	MC/ UA	MC HA	
25 C 2.10 HA GF: 1-4I SUP: A TS: 5153 TP: 5111 SOL: 3101 Versant superior ondulat EXPOZITIE: V INC: 10 G ALTITUDINE: 580 M LITIERA: continua-subtire TIP FLORA: Asarum-Stellaria Natural fundamental prod. sup. relativ-echien COMP.ACTUALA: 8 GO 2 FA COMP.TEL: 8GO 2 FA SORT: GOL Gros,si mijlociu,cherestea VARSTA EXPL.: 110 ani SEM.UTIL: SUBARBORET: DATE COMPL.: Alte date complement. POL: ERZ: LUCRARI EXEC.: 2011-T.igiene 2014-T.igiene LUCRARI PROP.: T.IGIENA														GO	8	LT	85	30	24	2		.4	RN	N	0.64	272	571	3.3	
														FA	2	LT	80	28	22	3	M	.4	RN	N	0.16	57	120	1.4	
														TOTAL			85								0.8	329	691	4.7	
26 A 4.30 HA GF: 1-4I SUP: A TS: 5152 TP: 5113 SOL: 2201 Versant mijlociu ondulat EXPOZITIE: V INC: 15 G ALTITUDINE: 360 - 500 M LITIERA: continua-normala TIP FLORA: Asarum-Stellaria Partial derivat relativ-plurien COMP.ACTUALA: 5 GO 5 CA COMP.TEL: 7GO 3 CA SORT: GOL Gros,si mijlociu,cherestea VARSTA EXPL.: 110 ani SEM.UTIL: SUBARBORET: DATE COMPL.: Alte date complement. POL: ERZ: LUCRARI EXEC.: 2011-T.igiene 2014-T.igiene LUCRARI PROP.: T.IGIENA														GO	2	LT	110	40	24	3	M	.5	RN	N	0.16	68	292	1.5	
														GO	3	LT	70	28	19	3	I	.4	RN	N	0.24	68	292	1.3	
														CA	5	LT	70	24	18	4		.3	RN	N	0.40	87	374	2.2	
														TOTAL			70								0.8	223	958	4.0	
26 B 2.50 HA GF: 1-4I SUP: A TS: 5153 TP: 5211 SOL: 3101 Versant superior ondulat EXPOZITIE: V INC: 10 G ALTITUDINE: 560 - 600 M LITIERA: continua-normala TIP FLORA: Asarum-Stellaria Natural fundamental prod. sup. relativ-echien COMP.ACTUALA: 5 GO 5 FA COMP.TEL: 6GO 4 FA SORT: GOL Gros,si mijlociu,cherestea VARSTA EXPL.: 110 ani SEM.UTIL: SUBARBORET: DATE COMPL.: Alte date complement. POL: ERZ: LUCRARI EXEC.: LUCRARI PROP.: T.IGIENA														GO	5	LT	80	30	23	2	M	.4	RN	N	0.35	138	345	2.1	
														FA	5	LT	80	30	24	3	M	.5	RN	N	0.35	144	360	2.3	
														TOTAL			80								0.7	282	705	2.0	
26 C 0.80 HA GF: 1-4I SUP: A TS: 5152 TP: 5113 SOL: 2201 Versant inferior ondulat EXPOZITIE: V INC: 10 G ALTITUDINE: 370 - 390 M LITIERA: continua-normala TIP FLORA: Asarum-Stellaria Total derivat de prod. inf. relativ-echien COMP.ACTUALA: 8 CA 2 GO COMP.TEL: 7GO 1 TE 2 DT SORT: GOL Gros,si mijlociu,cherestea VARSTA EXPL.: 50 ani SEM.UTIL: SUBARBORET: DATE COMPL.: Alte date complement. POL: ERZ: LUCRARI EXEC.: LUCRARI PROP.: T.RASE,IMPADURIRI INGRIJIREA CULTURILOR														CA	8	LT	70	24	17	4		.3	RN	N	0.80	254	203	4.4	
														GO	2	LT	70	40	21	2	M	.4	RN	N	0.20	54	43	1.3	
														TOTAL			70								1.0	308	246	5.7	

DESCRIERE PARCELARA

DS:

OS:O.S.1

UP: 1

DESCRIEREA STATIUNII SI ARBORETULUI														DENS	VOLUM			CRES											
ELM	P	M	VAR	DM	HM	C	A	EL	PROVE	VI	TA	LI	CONS		MC/HA	MC/UA	MC/HA												
26 D 0.70 HA GF: 1-4I SUP: A TS: 5153 TP: 5111 SOL: 3101 Versant mijlociu ondulat EXPOZITIE: NV INC: 15 G ALTITUDINE: 410 M LITIERA: continua-normala TIP FLORA: Asarum-Stellaria Natural fundamental prod. sup. relativ-echien COMP.ACTUALA: 9 GO 1 CA COMP.TEL: 9GO 1 CA SORT: GOL Gros,si mijlociu,cherestea VARSTA EXPL.: 110 ani SEM.UTIL: SUBARBORET: DATE COMPL.: Alte date complement. POL: ERZ: LUCRARI EXEC.: LUCRARI PROP.: T.IGIENA														ARB	R	RE	STA	CM	M	L	MES	AG	NIENTA	TA	LI				
GO	9	LT	80	32	23	2		.5	RN	N			0.63	249	174	3.5													
CA	1	IN	50	18	16	4	M	.2	RN	N			0.07	13	9	0.5													
TOTAL														0.7	262	183	4.0												
26 E 0.80 HA GF: 1-4I SUP: A TS: 5152 TP: 5113 SOL: 2201 Versant mijlociu ondulat EXPOZITIE: V INC: 10 G ALTITUDINE: 400 - 420 M LITIERA: intrerupta-subtire TIP FLORA: Asarum-Stellaria Tinar nedefinit echien COMP.ACTUALA: 7 GO 2 CA 1 FR COMP.TEL: 7GO 2 FR 1 CA SORT: GOL Gros,si mijlociu,cherestea VARSTA EXPL.: 130 ani SEM.UTIL: SUBARBORET: DATE COMPL.: Alte date complement. POL: ERZ: LUCRARI EXEC.: LUCRARI PROP.: DEGAJARI														ARB	R	RE	STA	CM	M	L	MES	AG	NIENTA	TA	LI				
GO	1	IN	5	2	1	2	I		RN	N			0.08			0.2													
CA	2	IN	5	2	2	3	M		RN	N			0.16	1	1	0.4													
GO	6	P	5	2	1	2			NEC	N			0.48	1	1	1.2													
FR	1	P	5	2	2	3	PM		NEC	N			0.08			0.2													
TOTAL														0.8	2	2	2.0												
26 F 0.60 HA GF: 1-4I SUP: A TS: 5152 TP: 5113 SOL: 2201 Versant mijlociu ondulat EXPOZITIE: V INC: 10 G ALTITUDINE: 420 - 440 M LITIERA: continua-normala TIP FLORA: Asarum-Stellaria Total derivat de prod. inf. relativ-echien COMP.ACTUALA: 6 CA 4 GO COMP.TEL: 7GO 2 PAM 1 DT SORT: GOL Gros,si mijlociu,cherestea VARSTA EXPL.: 110 ani SEM.UTIL: SUBARBORET: DATE COMPL.: Alte date complement. POL: ERZ: LUCRARI EXEC.: LUCRARI PROP.: RARITURI														ARB	R	RE	STA	CM	M	L	MES	AG	NIENTA	TA	LI				
CA	6	LT	70	22	17	4		.3	RN	N			0.60	151	91	3.3													
GO	4	LT	70	34	20	2	M	.4	RN	N			0.40	102	61	2.7													
TOTAL														1.0	253	152	6.0												
27 A 18.74 HA GF: 1-4I SUP: A TS: 5152 TP: 5113 SOL: 2201 Versant inferior ondulat EXPOZITIE: V INC: 13 G ALTITUDINE: 390 - 500 M LITIERA: continua-normala TIP FLORA: Asarum-Stellaria Partial derivat relativ-echien COMP.ACTUALA: 7 CA 3 GO COMP.TEL: 6GO 4 CA SORT: GOL Gros,si mijlociu,cherestea VARSTA EXPL.: 110 ani SEM.UTIL: SUBARBORET: DATE COMPL.: Alte date complement. POL: ERZ: LUCRARI EXEC.: 2011-T.igiena 2014-T.igiena LUCRARI PROP.: T.IGIENA														ARB	R	RE	STA	CM	M	L	MES	AG	NIENTA	TA	LI				
CA	7	LT	75	24	19	4		.4	RN	N			0.56	131	2455	2.9													
GO	3	LT	80	28	20	3	M	.5	RN	N			0.24	74	1387	1.1													
TOTAL														0.8	205	3842	4.0												

DESCRIERE PARCELARA

DS:

OS:O.S.1


UP: 1


DESCRIEREA STATIUNII SI ARBORETULUI														ELM ARB	P R P	M R P	VAR RE GE	STA ANI	DM CM	HM M	C L P	A MES TEC	EL AG AJ	PROVE NIENTA	VI TA LI	DENS		VOLUM			CRES
																										CONS	MC/ HA	MC/ UA	MC/ HA		
27 B 0.50 HA GF: 1-4I SUP: A TS: 5153 TP: 5111 SOL: 3101 Versant inferior plan EXPOZITIE: V INC: 6 G ALTITUDINE: 420 M LITIERA: continua-normala TIP FLORA: Asarum-Stellaria Natural fundamental prod. sup. echien COMP.ACTUALA: 10 GO COMP.TEL: 10GO SORT: GOL Gros,si mijlociu,cherestea VARSTA EXPL.: 110 ani SEM.UTIL: SUBARBORET: DATE COMPL.: Alte date complement. POL: ERZ: LUCRARI EXEC.: 2013-T.igiена LUCRARI PROP.: T.IGIENA														GO	10	LT	60	28	19	2			.3	RN	N	0.80	226	113	6.2		
TOTAL																									0.8	226	113	6.2			
DESCRIEREA STATIUNII SI ARBORETULUI														ELM ARB	P R P	M R P	VAR RE GE	STA ANI	DM CM	HM M	C L P	A MES TEC	EL AG AJ	PROVE NIENTA	VI TA LI	DENS		VOLUM			CRES
																										CONS	MC/ HA	MC/ UA	MC/ HA		
27 C 1.50 HA GF: 1-4I SUP: A TS: 5153 TP: 5111 SOL: 3101 Versant superior ondulat EXPOZITIE: NV INC: 20 G ALTITUDINE: 460 - 580 M LITIERA: continua-subtire TIP FLORA: Asarum-Stellaria Natural fundamental prod. sup. echien COMP.ACTUALA: 10 GO COMP.TEL: 10GO SORT: GOL Gros,si mijlociu,cherestea VARSTA EXPL.: 110 ani SEM.UTIL: SUBARBORET: DATE COMPL.: Alte date complement. POL: ERZ: LUCRARI EXEC.: 2014-T.igiена 2016-Curatiri LUCRARI PROP.: T.IGIENA														GO	10	LT	80	30	22	2			.4	RN	N	0.70	256	384	3.9		
TOTAL																											0.7	256	384	3.9	
DESCRIEREA STATIUNII SI ARBORETULUI														ELM ARB	P R P	M R P	VAR RE GE	STA ANI	DM CM	HM M	C L P	A MES TEC	EL AG AJ	PROVE NIENTA	VI TA LI	DENS		VOLUM			CRES
																										CONS	MC/ HA	MC/ UA	MC/ HA		
27 D 18.70 HA GF: 1-4I SUP: A TS: 5152 TP: 5313 SOL: 3101 Versant mijlociu ondulat EXPOZITIE: V INC: 15 G ALTITUDINE: 450 - 560 M LITIERA: continua-normala TIP FLORA: Asarum-Stellaria Natural fundamental prod. mij. relativ-echien COMP.ACTUALA: 5 FA 3 GO 2 CA COMP.TEL: 5FA 4 GO 1 CA SORT: GOL Gros,si mijlociu,cherestea VARSTA EXPL.: 110 ani SEM.UTIL: SUBARBORET: DATE COMPL.: Alte date complement. POL: ERZ: LUCRARI EXEC.: 2011-T.igiена 2014-T.igiена LUCRARI PROP.: RARITURI														FA	5	LT	80	28	24	3			.4	RN	N	0.45	185	3460	3.9		
														GO	3	LT	80	30	22	2	M		.4	RN	N	0.27	99	1851	1.5		
														CA	2	LT	80	24	20	4	I		.3	RN	N	0.18	45	842	0.9		
TOTAL																											0.9	329	6153	6.3	
DESCRIEREA STATIUNII SI ARBORETULUI														ELM ARB	P R P	M R P	VAR RE GE	STA ANI	DM CM	HM M	C L P	A MES TEC	EL AG AJ	PROVE NIENTA	VI TA LI	DENS		VOLUM			CRES
																										CONS	MC/ HA	MC/ UA	MC/ HA		
27 E 2.00 HA GF: 1-4I SUP: A TS: 5153 TP: 5111 SOL: 3101 Versant mijlociu ondulat EXPOZITIE: SV INC: 15 G ALTITUDINE: 460 - 520 M LITIERA: continua-subtire TIP FLORA: Asarum-Stellaria Natural fundamental prod. sup. relativ-echien COMP.ACTUALA: 8 GO 1 FA 1 CA COMP.TEL: 8GO 2 FA SORT: GOL Gros,si mijlociu,cherestea VARSTA EXPL.: 110 ani SEM.UTIL: SUBARBORET: DATE COMPL.: Alte date complement. POL: ERZ: LUCRARI EXEC.: LUCRARI PROP.: T.IGIENA														GO	8	LT	80	28	22	2			.4	RN	N	0.64	234	468	3.6		
														FA	1	LT	80	26	24	3	M		.4	RN	N	0.08	33	66	0.7		
														CA	1	LT	50	18	16	4	M		.2	RN	N	0.08	15	30	0.6		
TOTAL																											0.8	282	564	4.9	





REGIA AUTONOMĂ DELEA SILEA
VALEA SIEULUI
R.A.
BUCUREȘTI - ROMANIA







STATE OF MICHIGAN
DEPARTMENT OF NATURE
LAND AND WATER
DIVISION

