

Ocolul Silvic Muntele Mare

Posaga de Jos, nr. 145B, jud. ALBA
CUI: RO23073940
J01/63/2008

Nr. 2157 din 11.09.2023

CĂTRE, GARDA FORESTIERĂ CLUJ

In conformitate cu art.5, alin. 1, lit.a, din O.M.767/2018 vă comunicăm situația partizilor de produse accidentale constituite după cum urmează :

Nr. crt.	A.P.V - ul										Doc. proprietate					
	Număr	Denumire	Ocol	UP	u.a.	Suprafața	volum	Proprietar	Natura produsului	Suprafața ce necesită împadurire		Factor destabilizator	numar	data	durata	nr. înreg. GF
1	2300159401400	463 Comuna Ocoliş- Acc.I-2023	Muntele Mare	I Ocoliş	16A	0.80	29.53	Comuna Ocoliş	Acc.1	-	Uscarea arborilor afectati de incendiu din anii anteriori	2569	21.12.2020	31.12.2028	13965/31.1 2.2020	Titlu de proprietate nr. 6493/256 din 02.07.2004

Această partidă nu face obiectul depășirii posibilității anuale sau a posibilității stabilite prin amenajamentul silvic (OM 766/2018).

Această partidă nu face obiectul modificării prevederilor amenajamentului silvic (OM 766/2018).

Nu provine din arborete situate în proprietăți mai mici de 10 ha, neamenajate.

Arboretele nu sunt situate în afara arealului.

Amenajament cu aviz CTAS nr.324 din 31.10.2019

Partida care face obiectul acestei notificări se află în situl - ROSCI0253 și ROSPA0087 și pentru care avem condițiile specifice emise prin adresa ANANP Alba nr.392/ST ABI/2023

Partida este amplasată pe suprafața angajată pentru care se află în derulare un angajament de silvomediu, aferent Măsurii 15

Conform Art.3, alin.2 din OM 766/2018- masa lemnoasa care constituie partida nu face obiectul precomptarii, fiind situata în arborete încadrate în S.U.P. M

Întocmit,
MCC/CCM



ACT DE PUNERE ÎN VALOARE NR. 2300159401400

Unitate de Producție: I - Ocoliş

Denumire A.P.V.: 463 Comuna Ocoliş-Acc.I-2023

Suprafață totală act - (ha): 0.8 Tratament: T. PRODUSE ACCIDENTALE I Natura Produsului: PRODUSE ACCIDENTALE Tehnologia de Exploatare: SORTIMENTE SI MULTIPLI DE SORTIMENTE Data inventarierii: 08.08.2023 Anul exploatării: 2023 Procedeul de inventariere: FIR CU FIR Ciocan forma CIRCULARĂ nr.: PPAB0701 Accesibilitate: >1500										Informații privind N.T.S.M.				Grupa de specii	Nr. de arbori	Volum				
Stâncării pe - (ha): Arbori putregăioși - (buc): cu un volum de - (mc): Iescării - (buc): cu un volum de - (mc):										Rășinoase FAG Quercinee Diverse tari Diverse moi				33	29.53					
										Total:				33	29.53					
Specia		SORTARE DIMENSIONALĂ							Lemn lucru	Coajă	Lemn de foc		Volum brut							
		G1	G2	G3	M1	M2	M3	LS			Total	VF								
FAG		2.52	7.94		2.17	1.44	0.67	0.13	14.87	0.89	13.77	1.95	29.53							
TOTAL		2.52	7.94		2.17	1.44	0.67	0.13	14.87	0.89	13.77	1.95	29.53							
U.A.	Suprafață (ha)		Vârsta ani	Panta G	Semintș utilizabil							Total volum brut								
	Par cursă	UA			%	S. tot	Compoziție				H.									
16A	0.80	10.70	80	38.00							0		29.53							
U.A.	FA	Volum																		
16A	29.53	29.53																		
Total	29.53	29.53																		
U.A.	Specia	Diametre		Înălțimi		Vârsta	Vol. arb	Nr. arb	Crest ere	Sortare dimensională							Coajă	Lemn foc		Volum brut
		dt	dcg	ht	hc					G1	G2	G3	M1	M2	M3	LS		Total	VF	
16A	FA	31.70	31.76	20.60	20.60	80	0.89	33		2.52	7.94		2.17	1.44	0.67	0.13	0.89	13.77	1.95	29.53
Total U.A.: 16A								33		2.52	7.94		2.17	1.44	0.67	0.13	0.89	13.77	1.95	29.53
Total General U.A.								33		2.52	7.94		2.17	1.44	0.67	0.13	0.89	13.77	1.95	29.53

Șef Ocol,

Întocmit,

Birou Fond Forestier,

Verificat,



NEGREA-CĂTANĂ MIHAIL

P.v. verificat
nr. 2155/08.09.2023
Ing. Leșcu Claudiu

MINISTERUL APELOR ȘI PĂDURILOR
Comisia tehnică de avizare pentru silvicultură

AVIZ CTAS nr. 324 din 31.10.2019
pentru amenajamentul silvic al fondului forestier proprietate publică aparținând
comunei Ocoliș, Unitatea de Producție I Comuna Ocoliș, județul Alba

1. Au participat la ședința de avizare:

Președinte de ședință: Dănuț Iacob

Membri CTAS: Ciprian Bădescu, Marian Tudoran, Buzea Valeriu, Liviu Filip, Cristea Ioan, Gheorghe Gheorghiuță, Macău Cristian, Cristea Marius

2. Din analiza făcută în cadrul ședinței de avizare a rezultat:

- amenajamentul silvic al fondului forestier, proprietate publică aparținând comunei Ocoliș, Unitatea de Producție I Comuna Ocoliș, județul Alba, s-a elaborat de S.C. Larix Silva Proiect S.R.L. Brașov, șef proiect ing. Petru Radu Rusei, expert CTAP ing. Iacob Corneliu.
- amenajamentul silvic al fondului forestier, proprietate publică aparținând comunei Ocoliș, Unitatea de Producție I Comuna Ocoliș, județul Alba, a fost avizat cu procesul verbal CTAP nr. 117 din 20.09.2019, recepționat de beneficiar și verificat de delegatul M.A.P.
- perioada de aplicare a amenajamentului silvic al fondului forestier, proprietate publică aparținând comunei Ocoliș, Unitatea de Producție I Comuna Ocoliș, județul Alba este 01.01.2019 – 31.12.2028.

3. Cu ocazia examinării amenajamentului, Comisia a constatat următoarele:

Documentele privind proprietatea sunt: Procesul verbal de punere în posesie nr. 701 din 23.04.2003, Titlul de proprietate nr. 6493/256 din 02.07.2004 și Hotărârea Prefectului nr. 398 din 07.07.2005.

Suprafața inclusă în amenajament este de 361,3 ha, a făcut parte din O.S. Baia de Arieș (U.P. I Bedeleu), O.S. Turda (U.P. IV Bondureasa) și din pășunea împădurită aparținând comunei Ocoliș (119,7 ha – fond forestier proprietate publică) și are ca folosințe: păduri și terenuri destinate împăduririi sau reîmpăduririi – 360,7 ha și terenuri afectate gospodăririi silvice – 0,6 ha.

- Suprafața încadrată în grupa I funcțională este de 360,7 ha.

- Structura fondului forestier (date medii):

compoziție: 58MO 38FA 1GO 3DT; vârsta medie: 80 ani; volumul la ha: 317 m³; consistența medie: 0,76; clasa de producție medie: III.4; indicele de creștere curentă: 6,2 m³/an/ha; fond lemnos total: 114515 m³.

Procesul de producție s-a organizat în următoarele subunități de gospodărire:

S.U.P. A – Codru regulat – sortimente obișnuite:.....134,7 ha;
S.U.P. M – Păduri supuse regimului de conservare deosebită:.....226,0 ha.

Bazele de amenajare:

- regim: codru;
- compoziția țel: corespunzătoare tipului natural fundamental de pădure pentru arboretele exploatabile și compoziția țel la exploatabilitate pentru celelalte arborete;
- tratamente: tăieri progresive și tăieri rase;
- exploatabilitatea: de protecție pentru arboretele încadrate în grupa I funcțională și tehnică pentru arboretele încadrate în grupa a II a funcțională;
- ciclu: S.U.P. A – 100 ani.

Posibilitatea:

- Posibilitatea de produse principale: 201 m³/an;
- Volum de recoltat din produse secundare: 227 m³/an, din care rărituri 227 m³/an;
- Volum maxim posibil de extras prin lucrări de conservare: 40 m³/an.



Lucrări prevăzute în deceniul în curs:

- asigurarea regenerării naturale: 5,2 ha;
- îngrijirea culturilor tinere: 18,5 ha;
- degajări: - ;
- curățiri: - ;
- răriți: 67,9 ha, 2268 m³;
- tăieri de regenerare: 11,2 ha, 2009 m³, din care:
 - tăieri progresive: 9,3 ha, 1689 m³;
 - tăieri rase: 1,9 ha, 320 m³.
- tăieri de igienă: 217,6 ha, 1764 m³;
- lucrări de conservare: 15,5 ha, 401 m³;
- împăduriri: 4,9 ha.

4. Concluzii rezultate:

Se propune avizarea favorabilă a amenajamentului silvic al fondului forestier, proprietate publică aparținând comunei Ocoliș, Unitatea de Producție I Comuna Ocoliș, județul Alba. Beneficiarul are obligația de a parcurge procedura legală de avizare de mediu, conform H.G. 1076/2004 privind stabilirea procedurii de realizare a evaluării de mediu pentru planuri și programe.

5. Comisia:


AVIZEAZĂ FAVORABIL

Amenajamentul silvic al fondului forestier proprietate publică aparținând comunei Ocoliș, Unitatea de Producție I Comuna Ocoliș, județul Alba

6. Difuzarea prezentului aviz către toți factorii interesați se va face prin grija secretariatului CTAS din minister.

**Președinte CTAS,
Secretar de Stat**

Daniel – Constantin COROAMĂ



13. PLANURI DE RECOLTARE ȘI CULTURĂ

13.1. Planuri decenale de recoltare a produselor principale

13.1.1. Planul de recoltare a produselor principale-S.U.P. A-codru regulat, sortimente obișnuite

13.1.1.1. Evidența arboretelor din care se recoltează posibilitatea de produse principale-S.U.P. A - codru regulat, sortimente Obișnuite

u.a.	S (ha)	V + 5 C.R.	URG.	Cons.	S. ocup. de sem.	P.R.M.	Nr. de interv.		Felul taierii	Volum de extras	Pex.
							Total	Dec '1			
%130A	3,7	2127	34	0,7	-	20	3	1	T. progresive (insam.)	702	66
131B	1,9	320	11	0,3	-	10	1	1	T. rase (impaduriri)	320	100
132C	5,6	2526	26	0,6	-	20	2	1	T. progresive (p. lum.)	987	50
TOTAL	11,2	4973	-	-	-	-	-	-	-	2009	-


13.1.1.2. Planul decenal de recoltare a produselor principale - codru regulat, sortimente obișnuite

* TIP	C	DST.*	* ELM.	SUPRAF	V	C	%	VOLUM	EXCR	+ EXCR	LUCRARI PROPUSE IN	VOLUM DE	RENT.*
* U.A.	U	N	COL.*	EIM.	R	L	ARB.	VOLUM	EXCR	EXCR	DECENIUL I	RECOLTAT	PRIMA
* N	S	* ARB.	* EIM.	S.	P	ILC.	M.C.	M.C.	M.C.		M.C.	INT.	
* C	.	* HA	RNI										
*130 A		* MD	1.1	145	2	80	664	20	684	T. PROGRESIVE (insamintare)	226		
*		* MD	1.9	115	2	80	1028	35	1063	AJUTURAREA REG NATURALE	351		
*		* MD	0.7	70	2	80	345	35	380	INGRIJIREA SEMINTISULUI	125		
*													
*	6	0.7	11		3.7	115	2	80	2037		90	2127	702
*													
*		Compozitie tel :	9 MD	1DT									
*131 B		* MD	1.9	60	3	80	285	35	320	T. RASE, IMPADURIRI	320		
*													
*	6	0.3	18		1.9	60	3	80	285		35	320	320
*													
*		Compozitie tel :	8 MD	2ER									
*132 C		* MD	2.8	150	3	70	1327	35	1362	T. PROGRESIVE (punere lumina)	545		
*		* MD	2.8	110	3	80	1114	50	1164	AJUTURAREA REG NATURALE	442		
*										INGRIJIREA SEMINTISULUI			
*	6	0.6	7		5.6	150	3	74	2441		85	2526	987
*													
*		Compozitie tel :	8 MD	2DT									
*		Semintis natural:	10 MD	/0.2 S Mixt									
* Total suprafata SUP 11.2 HA Volum = 4763 M.C. Volum + 5xCR = 4973 M.C. Volum de recoltat = 2009 M.C. 179 M.C./HA*													




DESCRIEREA STATIONII SI ARBORETULUI		ELM	P	M.	VIR		C	AM	EL	PROVE-	VI	DENS	V O L U M	
ARB	R	RE	STA	D	H	L	ES	AG	NIENIA	TA	LI	CONS	MC/	MC/
P	GE	ANI	CM	M	P	TE	AJ						HA	UA
15 A 6.0 HA GF.1-2A,1G,5L SUP:M TS:4420 TP:4114 SOL:3101 Versant superior ondulat , EXPOZITIE V INC. 37 G ALTIUDINE: 760- 950 M. LITIERA:continua - subtire TIP FLORA:Asperula-Dentaria Natural fundamental prod. mij relativ-plurien COMP.ACTUALA : 10 FA COMP.TEL :10 FA SORT: VIRSTA EXPL. SEM.UTIL: SUBARBORET: DATE COMPL. Roca la suprafata/0,2S Doborituri izolate 10% tulpini nesanat. Alte date complement. POL: ERZ: LUCRARI EXEC.		2	IN	145	58	28	4	I	.5	RN	S	0.16	85	510
FA	1	IN	110	42	27	3	I	.5	RN	N	0.08	40	240	
FA	7	LT	80	32	24	3	M	.4	RN	N	0.56	230	1380	
LUCRARI PROP. T.IGIENA		TOTAL		80		3					0.80	355	2130	
DESCRIEREA STATIONII SI ARBORETULUI		ELM	P	M.	VIR		C	AM	EL	PROVE-	VI	DENS	V O L U M	
ARB	R	RE	STA	D	H	L	ES	AG	NIENIA	TA	LI	CONS	MC/	MC/
P	GE	ANI	CM	M	P	TE	AJ						HA	UA
15 B 3.4 HA GF.1-2A,1G,5L SUP:M TS:4420 TP:4114 SOL:3107 Versant superior ondulat , EXPOZITIE NV INC. 36 G ALTIUDINE: 870 M. LITIERA:continua - subtire TIP FLORA:Asperula-Dentaria Natural fundamental prod. mij relativ-plurien COMP.ACTUALA : 10 FA COMP.TEL :10 FA SORT: VIRSTA EXPL. SEM.UTIL:10FA SUBARBORET: DATE COMPL. Roca la suprafata/0,3S Arboret mijl-incendiat 30% tulpini nesanat. Alte date complement. POL: ERZ: LUCRARI EXEC.		5	IN	145	48	28	3	M	.5	RN	S	0.25	132	449
FA	5	IN	80	30	24	3	M	.4	RN	N	0.25	103	350	
LUCRARI PROP. TAIERI DE CONSERVARE AJUTORAREA REG NATURALE INGRIJIREA SEMINTISULUI		TOTAL		80		3					0.50	235	799	
DESCRIEREA STATIONII SI ARBORETULUI		ELM	P	M.	VIR		C	AM	EL	PROVE-	VI	DENS	V O L U M	
ARB	R	RE	STA	D	H	L	ES	AG	NIENIA	TA	LI	CONS	MC/	MC/
P	GE	ANI	CM	M	P	TE	AJ						HA	UA
16 A 10.7 HA GF.1-2A,1G,5L SUP:M TS:4420 TP:4114 SOL:3101 Versant ondulat , EXPOZITIE NV INC. 38 G ALTIUDINE: 580- 860 M. LITIERA:continua - subtire TIP FLORA:Asperula-Dentaria Natural fundamental prod. mij relativ-plurien COMP.ACTUALA : 10 FA COMP.TEL :10 FA SORT: VIRSTA EXPL. SEM.UTIL: SUBARBORET: DATE COMPL. Roca la suprafata/0,1S Doborituri izolate Alte date complement. POL: ERZ: LUCRARI EXEC.		3	IN	145	50	28	3	I	.5	RN	S	0.24	127	1359
FA	5	IN	80	32	24	3	M	.6	RN	N	0.40	165	1766	
FA	2	LT	80	30	24	3	M	.6	RN	N	0.16	66	706	
LUCRARI PROP. T.IGIENA		TOTAL		80		3					0.80	358	3831	
DESCRIEREA STATIONII SI ARBORETULUI		ELM	P	M.	VIR		C	AM	EL	PROVE-	VI	DENS	V O L U M	
ARB	R	RE	STA	D	H	L	ES	AG	NIENIA	TA	LI	CONS	MC/	MC/
P	GE	ANI	CM	M	P	TE	AJ						HA	UA
16 B 8.0 HA GF.1-2A,1G,5L SUP:M TS:4420 TP:4114 SOL:3107 Versant superior ondulat , EXPOZITIE V INC. 40 G ALTIUDINE: 800- 980 M. LITIERA:continua - subtire TIP FLORA:Asperula-Dentaria Natural fundamental prod. mij relativ-plurien COMP.ACTUALA : 10 FA COMP.TEL :10 FA SORT: VIRSTA EXPL. SEM.UTIL: SUBARBORET: DATE COMPL. Roca la suprafata/0,3S 10% tulpini nesanat. Alte date complement. POL: ERZ: LUCRARI EXEC.		2	IN	130	44	28	3	I	.5	RN	S	0.16	85	680
FA	6	IN	80	30	25	3	M	.6	RN	N	0.48	211	1688	
FA	2	LT	80	28	24	3	M	.6	RN	N	0.16	66	528	
LUCRARI PROP. T.IGIENA		TOTAL		80		3					0.80	362	2894	

ROMANIA
 CONFORM CU ORIGINALUL
 COPIUL SILVIC
 MUNTELE MARE
 S.R.L.
 S. P. Adina, Jud. Alba



85. Muntale Mera SRE
UPI Sealy va 16 d.
Tolu Silure Bolea Cladon
Kebane



D.S. Muntz to Mrs. S.C.
John S. Muntz, Baker, Clarendon
UPI Seals, Va. 116A

[Handwritten signature]