

Nr. 1463 din 23.08.2023

NOTIFICARE

Catre,
GARDA FORESTIERA CLUJ

In conformitate cu metodologia din cadrul O.M. 767/2018, va transmitem in vederea avizarii, actele de punere in valoare prezentate in tabelul de mai jos:

Specificatii	APV			
Denumire APV	704 Suprapusa F583	707 Suprapusa P606	703 T FF Neamenajat	706 Unguru
Ocol Silvic	TIHUTA -COLIBITA R.A.			
UP	II COLIBITA	II COLIBITA	II Colibita	I Tihuta
u.a.	166B	540A:541	117	685B
Suprafata (ha)	12.5	22	0.5	17.6
Volum (m.e.)	500.6	474.23	19.68	768.27
Proprietar	COMUNA PRUNDU BARGAULUI			
Natura produs	Produse accidentale I			
Suprafata de impadurit (ha)	-	-	-	-
Factori care au afectat arboretul	Vant	Vant	Vant	Vant
Contract de administrare numar / data	4782/12.06.2019 INREGISTRAT LA GF CLUJ CU NR. 381/20.06.2019			
Document de proprietate nr. /data	PV Posesie nr.33/13.07.2004			
APV-ul face obiectul depasirii posibilitatii anuale	DA	DA	Nu	Nu
APV-ul face obiectul modificarii prevederilor amenajamentului	NU	NU	Nu	Nu
APV-ul provine din arborete situate in proprietati <10 ha	NU	NU	Da	Nu
Arboretul este situat in afara arealului	NU	NU	Nu	Nu
Punerea in valoare s-a facut in arborete cu restrictii privind protectia mediului	se afla in zona Sitului Natura 2000 , dar activitatea de exploatare se poate desfasura, nefiind in arile strict protejate			

*MENTIONAM CA PENTRU UP II COLIBITA A FOST APROBAT PROIECTUL PE MASURA 15 'SERVICII DE SILVOMEDIU'

Anexam:

- actele de punere in valoare avizate de seful de ocol;
- copie dupa conferinta a II-a de amenajare, avizul CTAS;
- copie dupa descrierile parcelare;
- fotografii relevante din u.a.-urile mentionate;

Sef Ocol

Ing. Vlad Florin Daniel



Fond Forestier
Ing. Bodasca Teofil

ACT DE PUNERE ÎN VALOARE NR. 2300130601610

Unitate de Producție: 1 - Tihuța
 Denumire A.P.V: 706 Unguru

Suprafață totală act - (ha): 17.6 Tratament: T. PRODUSE ACCIDENTALE II Natura Produsului: PRODUSE ACCIDENTALE Tehnologia de Exploatare: TRUNCHIURI SI CATARGE Data inventarierii: 17.08.2023 Anul exploataării: 2023 Procedul de inventariere: FIR CU FIR Ciocan forma CIRCULARĂ nr.: PPBN1109 Accesibilitate: 0-250					Informații privind N.T.S.M.				Grupa de specii	Nr. de arbori	Volum											
					Stâncării pe - (ha): Arbori putregăioși - (buc): cu un volum de - (mc): Iescării - (buc): cu un volum de - (mc):				Rășinoase FAG Quercinee Diverse tari Diverse moi	2091 23	766.34 1.93											
					Total:				2114	768.27												
Specia	SORTARE DIMENSIONALĂ							Lemn lucru	Coajă	Lemn de foc		Volum brut										
	G1	G2	G3	M1	M2	M3	LS			Total	VF											
BRAD		1.29	0.48	0.93	0.59		0.26	3.55	0.41	0.22	0.03	4.18										
FAG					0.02	0.08	0.27	0.37	0.03	1.53	0.28	1.93										
MOLID	0.91	99.05	137.81	251.17	103.50		37.11	629.55	75.91	56.70	1.08	762.16										
TOTAL	0.91	100.34	138.29	252.10	104.11	0.08	37.64	633.47	76.35	58.45	1.39	768.27										
U.A.	Suprafață (ha)				Vârsta ani	Panta G	Semintș utilizabil					Total volum brut										
	Par cursă	UA					%	S. tot	Compoziție				H.									
685 B	17.60	18.50			44	20.00																
													768.27									
U.A.	BR	FA	MO	Volum																		
685 B	4.18	1.93	762.16	768.27																		
Total	4.18	1.93	762.16	768.27																		
U.A.	Specia	Diametre		Înălțimi		Vârsta	Vol. arb.	Nr. arb.	Creștere	Sortare dimensională					Coajă	Lemn foc		Volum brut				
		dt	dcq	ht	hc					G1	G2	G3	M1	M2		M3	LS		Total	VF		
685 B	BR	17.85	17.85	19.00	19.00	44	0.32	13			1.29	0.48	0.93	0.59		0.26	0.41	0.22	0.03	4.18		
	FA	11.39	11.39	14.52	14.52	44	0.08	23					0.02	0.08	0.27	0.03	1.53	0.28	1.93			
	MO	18.99	21.84	23.56	23.56	44	0.37	2078		0.91	99.05	137.81	251.17	103.50		37.11	75.91	56.70	1.08	762.16		
Total U.A.: 685 B																						
Total General U.A.																						

Șef Ocol,

Întocmit,

Birou Fond Forestier,

Verificat,

VLAD FLORIN DANIEL



Handwritten signatures in purple ink, corresponding to the roles of Șef Ocol, Întocmit, and Birou Fond Forestier.

ACT DE PUNERE ÎN VALOARE NR. 2300130601580

Unitate de Producție: IV - COLBU
Denumire A.P.V: 703 T FF Neamenajat Cioanca Ana

Suprafață totală act - (ha): 0.55 Tratament: T. ÎN FONDUL FORESTIER NAȚIONAL PENTRU CARE LEGEA NU OBLIGĂ LA ELABORAREA DE AMENAJAMENTE SILVICE (S DE MAX. 10 HA) Natura Produsului: PRODUSE ACCIDENTALE Tehnologia de Exploatare: SORTIMENTE SI MULTIPLI DE SORTIMENTE Data inventarierii: 18.08.2023 Anul exploatării: 2023 Procedeul de inventariere: FIR CU FIR Ciocan forma CIRCULARĂ nr.: PPBN1111 Accesibilitate: 0-250										Informații privind N.T.S.M.					Grupa de specii		Nr. de arbori	Volum		
Stâncării pe - (ha): Arbori putregăioși - (buc): cu un volum de - (mc): Iescării - (buc): cu un volum de - (mc):										Rășinoase FAG Quercinee Diverse tari Diverse moi		22	19.68							
Total:										22		19.68								
Specia		SORTARE DIMENSIONALĂ							Lemn lucru	Coajă	Lemn de foc		Volum brut							
		G1	G2	G3	M1	M2	M3	LS			Total	VF								
MOLID		5.57	6.54	2.50	2.27	0.73		0.23	17.84	1.76	0.08		19.68							
TOTAL		5.57	6.54	2.50	2.27	0.73		0.23	17.84	1.76	0.08		19.68							
U.A.	Suprafață (ha)		Vârsta ani	Panta G	Semințis utilizabil							Total volum brut								
	Par cursă	UA			%	S. tot	Compoziție				H.									
117	0.55		50	10.00			0					19.68								
U.A.	MO	Volum																		
117	19.68	19.68																		
Total	19.68	19.68																		
U.A.	Specia	Diametre		Înălțimi		Vârsta	Vol. arb	Nr. arb	Creștere	Sortare dimensională						Coajă	Lemn foc		Volum brut	
		dt	dcg	ht	hc					G1	G2	G3	M1	M2	M3	LS		Total	VF	
117	MO	29.36	29.36	23.64	23.64	50	0.89	22		5.57	6.54	2.50	2.27	0.73		0.23	1.76	0.08		19.68
Total U.A.: 117								22		5.57	6.54	2.50	2.27	0.73		0.23	1.76	0.08		19.68
Total General U.A.								22		5.57	6.54	2.50	2.27	0.73		0.23	1.76	0.08		19.68

Șef Ocol,

Întocmit,

Birou Fond Forestier,

Verificat,

VLAD FLORIN DANIEL



[Handwritten signature]

[Handwritten signature]

ACT DE PUNERE ÎN VALOARE NR. 2300130601620

Unitate de Producție: II - Colibița
Denumire A.P.V: 707 Suprapusa P606

Suprafață totală act - (ha): 22.0		Tratament: T. PRODUSE ACCIDENTALE I		Natura Produsului: PRODUSE ACCIDENTALE		Tehnologia de Exploatare: SORTIMENTE SI MULTIPLI DE SORTIMENTE		Data inventarierii: 22.08.2023		Anul exploatării: 2023		Procedeele de inventariere: FIR CU FIR		Ciocan forma CIRCULARĂ nr.: PPBN1111		Accesibilitate: 501-1000		Informații privind N.T.S.M.		Grupa de specii		Nr. de arbori		Volum															
																		Stâncării pe - (ha):		Rășinoase		435		425.33															
																		Arbori putregăioși - (buc):		FAG		70		43.67															
																		cu un volum de - (mc):		Quercinee		19		5.23															
																		Iescării - (buc):		Diverse tari																			
																		cu un volum de - (mc):		Diverse moi																			
																		Total:				524		474.23															
Specia		SORTARE DIMENSIONALĂ								Lemn lucru		Coajă		Lemn de foc		Volum brut																							
		G1		G2		G3		M1		M2		M3		LS																									
FAG		4.54		14.11				4.17		3.31		1.73		0.76		28.62		1.72		13.33		3.00		43.67															
BRAD		57.47		58.95		17.09		12.82		3.07				0.97		150.37		16.72		7.47		0.06		174.56															
MOLID		55.86		91.21		30.59		24.28		7.62				2.58		212.14		20.94		17.69		0.02		250.77															
PALTIN DE MUNTE				0.61				0.81		1.29		0.67		0.20		3.58		0.43		1.22		0.38		5.23															
TOTAL		117.87		164.88		47.68		42.08		15.29		2.40		4.51		394.71		39.81		39.71		3.46		474.23															
U.A.		Suprafață (ha)		Vârsta ani		Panta G		Seminiș utilizabil								Total volum brut																							
		Par cursă		UA				%		S. tot		Compoziție				H.																							
540 A		7.00		9.80		69		36.00				0																											
541		15.00		23.10		69		40.00				0																											
Total		43.67		174.56		250.77		5.23		474.23																													
U.A.		FA		BR		MO		PAM		Volum																													
540 A		16.07		55.42		67.66		0.88		140.03																													
541		27.60		119.14		183.11		4.35		334.20																													
Total		43.67		174.56		250.77		5.23		474.23																													
U.A.		Specia		Diametre		Înălțimi		Vârsta		Vol. arb.		Nr. arb.		Creștere		Sortare dimensională								Coajă		Lemn foc		Volum brut											
				dt		dcg		ht		hc						G1		G2		G3		M1		M2		M3		LS											
540 A		FA		26.76		26.76		15.29		15.29		69		0.77		21		3.51		2.12				0.57		0.37		0.21		0.08		0.37		8.84		1.00		16.07	
		BR		29.16		36.00		23.84		23.84		69		0.87		64		16.49		18.50		5.96		4.95		1.01				0.39		5.26		2.86		0.03		55.42	
		MO		27.67		33.60		24.75		24.75		69		0.74		92		12.10		23.03		8.77		8.07		2.53				0.89		5.58		6.69		0.01		67.66	
		PAM		25.00		25.00		19.00		19.00		69		0.44		2				0.28				0.10		0.06		0.01				0.05		0.38		0.04		0.88	
Total U.A.: 540 A												179						32.10		43.93		14.73		13.69		3.97		0.22		1.36		11.26		18.77		1.08		140.03	
541		FA		24.53		26.00		18.76		18.76		69		0.56		49		1.03		11.99				3.60		2.94		1.52		0.68		1.35		4.49		2.00		27.60	
		BR		33.56		37.73		25.18		25.18		69		1.20		99		40.98		40.45		11.13		7.87		2.06				0.58		11.46		4.61		0.03		119.14	
		MO		31.93		36.78		26.42		26.42		69		1.02		180		43.76		68.18		21.82		16.21		5.09				1.69		15.36		11.00		0.01		183.11	
		PAM		19.76		19.76		16.88		16.88		69		0.26		17				0.33				0.71		1.23		0.66		0.20		0.38		0.84		0.34		4.35	
Total U.A.: 541												345						85.77		120.95		32.95		28.39		11.32		2.18		3.15		28.55		20.94		2.38		334.20	
Total General U.A.												524						117.87		164.88		47.68		42.08		15.29		2.40		4.51		39.81		39.71		3.46		474.23	

Șef Ocol,

VLAD FLORIN DANIEL



Întocmit,

Birou Fond Forestier,

Verificat,

ACT DE PUNERE ÎN VALOARE NR. 2300130601590

Unitate de Producție: II - Colițița
 Denumire A.P.V.: 704 Suprapusa P583

Suprafață totală act - (ha): 12.5 Tratament: T. PRODUSE ACCIDENTALE I Natura Produsului: PRODUSE ACCIDENTALE Tehnologia de Exploatare: SORTIMENTE SI MULTIPLI DE SORTIMENTE Data inventarierii: 19.08.2023 Anul exploatării: 2023 Procedul de inventariere: FIR CU FIR Ciocan forma CIRCULARĂ nr.: PPBN1111 Accesibilitate: 1001-1500								Informații privind N.T.S.M.				Grupa de specii	Nr. de arbori	Volum						
Stâncării pe - (ha): Arbori putregăioși - (buc): 9 cu un volum de - (mc): 1.30 Iescării - (buc): cu un volum de - (mc):								Rășinoase FAG Quercinee Diverse tari Diverse moi		486 10	497.89 2.71									
Total:								496		500.6										
Specia	SORTARE DIMENSIONALĂ							Lemn lucru	Coajă	Lemn de foc		Volum brut								
	G1	G2	G3	M1	M2	M3	LS			Total	VF									
FAG		0.34		0.40	0.59	0.57	0.20	2.10	0.15	0.46	0.25	2.71								
MOLID	158.43	163.97	50.74	43.49	13.28		4.22	434.13	41.97	21.79	0.02	497.89								
TOTAL	158.43	164.31	50.74	43.89	13.87	0.57	4.42	436.23	42.12	22.25	0.27	500.60								
U.A.	Suprafață (ha)		Vârsta ani	Panta G	Seminiș utilizabil				Total volum brut											
	Par cursă	UA			%	S. tot	Compoziție			H.										
166 B	12.50	15.80	84	34.00	0				500.60											
U.A.	FA	MO	Volum																	
166 B	2.71	497.89	500.60																	
Total	2.71	497.89	500.60																	
U.A.	Specia	Diametre		Înălțimi		Vârsta	Vol. arb.	Nr. arb.	Creștere	Sortare dimensională							Coajă	Lemn foc		Volum brut
		dt	dgc	ht	hc					G1	G2	G3	M1	M2	M3	LS		Total	VF	
166 B	FA	19.20	19.20	16.40	16.40	84	0.27	10			0.34		0.40	0.59	0.57	0.20	0.15	0.46	0.25	2.71
	MO	31.56	37.46	25.72	25.72	84	1.02	486		158.43	163.97	50.74	43.49	13.28		4.22	41.97	21.79	0.02	497.89
Total U.A.: 166 B								496		158.43	164.31	50.74	43.89	13.87	0.57	4.42	42.12	22.25	0.27	500.60
Total General U.A.								496		158.43	164.31	50.74	43.89	13.87	0.57	4.42	42.12	22.25	0.27	500.60

Șef Ocol,

Întocmit,

Birou Fond Forestier,

Verificat,

VLAD FLORIN DANIEL



685 A 26,2 HA GF:2-1B SUP:A TS:3333 TP:1311 SOL: 3101 Versant ondulat, EXPOZ.: SV ÎNCLINAREA : 20 G, ALTITUDINE: 890,0 - 1000,0 M. LIT: cont. subț. TIPFL: Asperula - Dentaria Nat. fundam. de prod. super. rel. echien COMPOZIȚIA ACTUALĂ: 2MO 1BR 7FA COMPOZIȚIA ŢEL: 4MO 3BR 3FA SORT: MO Gros, cherest. VĂRSTA EXP:110 ani													ELM	P	M	VIR			C	AM	EL	PROVE-	VI	DENS	VOLUM		CRES
													ARB	R	RE	STA	D	H	L	ES	AG	NIENȚA	TA	-	MC/	MC/	MC/
														P	GE	ANI	CM	M	P	TE	AJ		LI	CONS	HA	UA	HA
													MO	2	IN	115	40	27	3	M	7	RN	N	0,04	19	498	02
													BR	1	IN	115	36	24	3	M	7	RN	N	0,02	8	210	01
													FA	7	IN	115	44	31	2		6	RN	N	0,14	59	1546	09
SEM UTIL: 6MO 4FA /0,6 S, mixt SUBARB: DATECOMP:Rupturi izolate, Uscare slabă, Alte date compl., POL: ERZ LUCRĂRIEXEC:2007 - T. igienă; 2013 - T. accidentale LUCRĂRIPROP:T. progresive (racord.), împăd. ajutorarea regenerării naturale îngrijirea semințișului																											
													Total			115				2				02	86	2254	12

685 B 18,5 HA GF:2-1B SUP:A TS:3333 TP:1311 SOL: 3101 Vers. mijl. ondulat, EXPOZ.: V ÎNCLINAREA : 20 G, ALTITUDINE: 850,0 - 980,0 M. LIT: cont. subț. TIPFL: Asperula - Dentaria Nat. fundam. de prod. super. rel. echien COMPOZIȚIA ACTUALĂ: 9MO 1BR COMPOZIȚIA ŢEL: 9MO 1BR SORT: MO Gros și f. gros, cherestea VĂRSTA EXP:110 ani													ELM	P	M	VIR			C	AM	EL	PROVE-	VI	DENS	VOLUM		CRES
													ARB	R	RE	STA	D	H	L	ES	AG	NIENȚA	TA	-	MC/	MC/	MC/
														P	GE	ANI	CM	M	P	TE	AJ		LI	CONS	HA	UA	HA
													MO	6	P	35	18	16	2		0	NEC	N	0,54	171	3164	96
													MO	3	P	30	16	14	2	M	0	NEC	N	0,27	71	1314	47
													BR	1	IN	35	16	13	2	M	0	RN	N	0,09	22	407	14
SEM UTIL: SUBARB: DATECOMP:Alte date compl., POL: ERZ LUCRĂRIEXEC: LUCRĂRIPROP.:rărituri																											
													Total			35				2				09	264	4885	157

685M 2,8 HA GF: SUP: TS: TP: SOL: -, EXPOZ.: ÎNCLINAREA : 0 G, ALTITUDINE: 930,0 M. LIT: - TIPFL: -													ELM	P	M	VIR			C	AM	EL	PROVE-	VI	DENS	VOLUM		CRES
													ARB	R	RE	STA	D	H	L	ES	AG	NIENȚA	TA	-	MC/	MC/	MC/
														P	GE	ANI	CM	M	P	TE	AJ		LI	CONS	HA	UA	HA
COMPOZIȚIA ACTUALĂ: COMPOZIȚIA ŢEL: SORT: VĂRSTA EXP:																											
SEM UTIL: SUBARB: DATECOMP:Alte date compl., POL: ERZ LUCRĂRIEXEC: LUCRĂRIPROP:																											
													Total			0				0				00	0	0	00

686 A 12,4 HA GF:2-1B SUP:A TS:3333 TP:1311 SOL: 3101 Vers. mijl. ondulat, EXPOZ.: N ÎNCLINAREA : 25 G, ALTITUDINE: 1100,0 - 1300,0 M. LIT: cont. subț. TIPFL: Asperula - Dentaria Nat. fundam. de prod. super. rel. echien COMPOZIȚIA ACTUALĂ: 5FA 2BR 3MO COMPOZIȚIA ŢEL: 4MO 3BR 3FA SORT: FA F. gros, cherest. sup., derulaj VĂRSTA EXP:120 ani													ELM	P	M	VIR			C	AM	EL	PROVE-	VI	DENS	VOLUM		CRES
													ARB	R	RE	STA	D	H	L	ES	AG	NIENȚA	TA	-	MC/	MC/	MC/
														P	GE	ANI	CM	M	P	TE	AJ		LI	CONS	HA	UA	HA
													FA	5	IN	135	60	30	2		7	RN	N	0,10	45	558	05
													BR	2	IN	125	56	31	2	M	7	RN	N	0,04	22	273	03
													MO	3	IN	125	62	30	2	M	7	RN	N	0,06	33	409	03
SEM UTIL: 6FA 4MO /0,6 S, mixt SUBARB: DATECOMP:Rupturi izolate, Uscare slabă, Alte date compl., POL: ERZ LUCRĂRIEXEC:2008 - T. igienă; 2012 - T. accidentale LUCRĂRIPROP:T. progresive (racord.), împăd. ajutorarea regenerării naturale îngrijirea semințișului																											
													Total			135				2				02	100	1240	11

CONFORM CU
ORIGINALUL




539 A 14.0 HA GF:1-5L, 1C, 5N SUP:A TS:3332 TP:1341 SOL: 3301 Vers. super. ondulat, EXPOZ.: NV ÎNCLINAREA : 34 G, ALTITUDINE: 940.0 - 1300.0 M. LIT: cont. subț. TIPFL: Asperula - Dentaria Artificial de prod. mijl. rel. echien COMPOZIȚIA ACTUALĂ: 6MO 2BR 2FA COMPOZIȚIA ȚEL: 6MO 2BR 2FA SORT: MO Gros, cherest. VÂRSTA EXP:100 ani													ELM	P	M	VIR			C	AM	EL	PROVE-	VI	DENS	VOLUM	CRES
ARB	R	RE	STA	D	H	L	ES	AG	NIENȚA	TA	-	MC/	MC/	MC/												
	P	GE	ANI	CM	M	P	TE	AJ		LI	CONS	HA	UA	HA												
MO	4	P	30	16	11	3	Gr	1	NEC	N	0.32	59	826	42												
MO	2	IN	40	22	14	3	M	2	RN	N	0.16	42	588	23												
BR	2	IN	35	16	10	3	M	1	RN	N	0.16	27	378	19												
FA	2	IN	40	18	13	3	M	2	RN	N	0.16	26	364	16												
SEM UTIL:																										
SUBARB:																										
DATECOMP:Alte date compl.,																										
POL: ERZ:																										
LUCRĂRIEXEC:																										
LUCRĂRIPROP.:rărituri pe 0,5S																										
Total													30		3		08	154	2156	100						

539 B 12.6 HA GF:1-2A, 5L, 1C SUP:M TS:3332 TP:1341 SOL: 3301 Vers. super. ondulat, EXPOZ.: NV ÎNCLINAREA : 45 G, ALTITUDINE: 1150.0 - 1400.0 M. LIT: cont. subț. TIPFL: Asperula - Dentaria Artificial de prod. mijl. rel. plurien COMPOZIȚIA ACTUALĂ: 7MO 2FA 1BR COMPOZIȚIA ȚEL: 7MO 2FA 1BR SORT: VÂRSTA EXP:													ELM	P	M	VIR			C	AM	EL	PROVE-	VI	DENS	VOLUM	CRES
ARB	R	RE	STA	D	H	L	ES	AG	NIENȚA	TA	-	MC/	MC/	MC/												
	P	GE	ANI	CM	M	P	TE	AJ		LI	CONS	HA	UA	HA												
MO	6	P	100	38	26	3		5	NEC	N	0.36	227	2860	25												
FA	2	IN	135	42	27	3	M	6	RN	N	0.12	60	756	04												
MO	1	IN	135	50	30	3	M	6	RN	N	0.06	45	567	03												
BR	1	IN	80	32	23	3	M	4	RN	N	0.06	33	416	06												
SEM UTIL:																										
SUBARB:																										
DATECOMP:Rocă la supraf. pe 0,1/S, Uscare slabă, Doborâturi izolate,Alte date compl.,																										
POL: ERZ:																										
LUCRĂRIEXEC.:2010 - T. accidentale																										
LUCRĂRIPROP.:T. igienă																										
Total													135		3		06	365	4599	38						

540 A 9.8 HA GF:1-2A, 5L, 1C SUP:M TS:3332 TP:1341 SOL: 3301 Versant ondulat, EXPOZ.: NV ÎNCLINAREA : 36 G, ALTITUDINE: 980.0 - 1150.0 M. LIT: cont. subț. TIPFL: Asperula - Dentaria Artificial de prod. mijl. rel. echien COMPOZIȚIA ACTUALĂ: 7MO 1BR 2FA COMPOZIȚIA ȚEL: 7MO 2FA 1BR SORT: VÂRSTA EXP:													ELM	P	M	VIR			C	AM	EL	PROVE-	VI	DENS	VOLUM	CRES
ARB	R	RE	STA	D	H	L	ES	AG	NIENȚA	TA	-	MC/	MC/	MC/												
	P	GE	ANI	CM	M	P	TE	AJ		LI	CONS	HA	UA	HA												
MO	7	P	60	28	21	3		3	NEC	N	0.56	263	2577	72												
BR	1	P	60	30	20	3	M	3	NEC	N	0.08	36	353	10												
FA	2	IN	65	22	20	3	M	3	RN	N	0.16	49	480	16												
SEM UTIL:																										
SUBARB:																										
DATECOMP:Alte date compl.,																										
POL: ERZ:																										
LUCRĂRIEXEC.:2010 - T. accidentale; 2013 - T. accidentale																										
LUCRĂRIPROP.:T. igienă																										
Total													60		3		08	348	3410	98						

540 B 18.9 HA GF:1-5E, 2A, 1C SUP:E TS:3332 TP:1341 SOL: 3301 Versant ondulat, EXPOZ.: NV ÎNCLINAREA : 38 G, ALTITUDINE: 1150.0 - 1350.0 M. LIT: cont. subț. TIPFL: Asperula - Dentaria Artificial de prod. mijl. rel. echien COMPOZIȚIA ACTUALĂ: 7MO 1BR 2FA COMPOZIȚIA ȚEL: 7MO 2FA 1BR SORT: VÂRSTA EXP:													ELM	P	M	VIR			C	AM	EL	PROVE-	VI	DENS	VOLUM	CRES
ARB	R	RE	STA	D	H	L	ES	AG	NIENȚA	TA	-	MC/	MC/	MC/												
	P	GE	ANI	CM	M	P	TE	AJ		LI	CONS	HA	UA	HA												
MO	7	P	60	28	21	3		3	NEC	N	0.49	230	4347	63												
BR	1	P	60	30	20	3	M	3	NEC	N	0.07	31	586	09												
FA	2	IN	65	22	20	3	M	3	RN	N	0.14	43	813	14												
SEM UTIL:																										
SUBARB:																										
DATECOMP:Rocă la supraf. pe 0,1/S, Doborâturi izolate, Rupturi izolate,Alte date compl.,																										
POL: ERZ:																										
LUCRĂRIEXEC:																										
LUCRĂRIPROP.:																										
Total													60		3		07	304	5746	86						

CONFORM CU ORIGINALUL



541 23.1 HA GF:1-2A, 5L, 1C SUP:M TS:3332 TP:1341
 SOL: 3301 Versant ondulat, EXPOZ.: NV
 ÎNCLINAREA : 40 G, ALTITUDINE: 980.0 - 1350.0 M.
 LIT: cont. norm. TIPFL: Asperula - Dentaria
 Artificial de prod. mijl. rel. plurien
 COMPOZIȚIA ACTUALĂ: 6MO 2BR 1FA 1PAM
 COMPOZIȚIA ȚEL: 5MO 3BR 1FA 1PAM
 SORT: VĂRSTA EXP:

SEM UTIL:
 SUBARB:
 DATECOMP: Doborâturi izolate, Rupturi izolate,
 Rocă la suprafa. pe 0,1/S, Alte date compl.,
 POL: ERZ
 LUCRĂRIEXEC: 2008 - T. accidentale; 2013 - T. accidentale
 LUCRĂRIPROP: T. igienă

ELM	P	M	VIR			C	AM	EL	PROVE-	VI	DENS	VOLUM			CRES
ARB	R	RE	STA	D	H	L	ES	AG	NIENȚA	TA	-	MC/	MC/	MC/	
	P	GE	ANI	CM	M	P	TE	AJ		LI	CONS	HA	UA	HA	
MO	4	P	60	30	23	3	M	5	NEC	N	0.32	170	3927	41	
MO	2	IN	95	40	29	3	M	6	RN	N	0.16	116	2680	12	
BR	1	P	60	28	21	2	M	5	NEC	N	0.08	38	878	12	
BR	1	IN	95	42	27	2	M	6	RN	N	0.08	55	1271	08	
FA	1	IN	65	26	21	3	M	5	RN	N	0.08	27	624	08	
PAM	1	IN	60	26	21	3	M	5	RN	N	0.08	23	531	03	
Total			60			3					08	429	9911	84	

542 A 9.5 HA GF:1-2A, 5L, 1C SUP:M TS:3332 TP:1341
 SOL: 3301 Vers. super. ondulat, EXPOZ.: NE
 ÎNCLINAREA : 42 G, ALTITUDINE: 1100.0 - 1350.0 M.
 LIT: cont. subț. TIPFL: Asperula - Dentaria
 Nat. fundam. de prod. mijl. rel. plurien
 COMPOZIȚIA ACTUALĂ: 3MO 3FA 3BR 1PAM
 COMPOZIȚIA ȚEL: 3MO 3BR 3FA 1PAM
 SORT: VĂRSTA EXP:

SEM UTIL:
 SUBARB:
 DATECOMP: Rocă la suprafa. pe 0,1/S, Doborâturi izolate,
 Alte date compl.,
 POL: ERZ
 LUCRĂRIEXEC:
 LUCRĂRIPROP: T. igienă

ELM	P	M	VIR			C	AM	EL	PROVE-	VI	DENS	VOLUM			CRES
ARB	R	RE	STA	D	H	L	ES	AG	NIENȚA	TA	-	MC/	MC/	MC/	
	P	GE	ANI	CM	M	P	TE	AJ		LI	CONS	HA	UA	HA	
MO	2	P	60	30	23	3	M	4	NEC	N	0.14	75	713	18	
FA	1	IN	65	26	21	3	M	4	RN	N	0.07	23	219	07	
BR	1	P	60	30	23	2	M	4	NEC	N	0.07	38	361	10	
BR	2	IN	110	42	29	2	M	5	RN	N	0.14	105	998	1.1	
FA	2	IN	105	38	28	3	M	5	RN	N	0.14	74	703	0.9	
MO	1	IN	110	44	30	3	M	5	RN	N	0.07	53	504	0.4	
PAM	1	IN	65	26	21	3	M	4	RN	N	0.07	20	190	0.2	
Total			60			3					0.7	388	3688	6.1	

542 B 27.9 HA GF:1-5L, 1C, 5N SUP:A TS:3332 TP:1341
 SOL: 3301 Vers. mijl. ondulat, EXPOZ.: NE
 ÎNCLINAREA : 34 G, ALTITUDINE: 980.0 - 1300.0 M.
 LIT: cont. norm. TIPFL: Asperula - Dentaria
 Artificial de prod. mijl. rel. echien
 COMPOZIȚIA ACTUALĂ: 5MO 2BR 2FA 1PAM
 COMPOZIȚIA ȚEL: 4MO 3BR 2FA 1PAM
 SORT: MO Gros, cherest. VĂRSTA EXP: 110 ani

SEM UTIL:
 SUBARB:
 DATECOMP: Doborâturi izolate, Rupturi izolate,
 Vătămare vânat slabă, Alte date compl.,
 POL: ERZ
 LUCRĂRIEXEC: 2007 - rărituri; 2008 - T. accidentale
 LUCRĂRIPROP: rărituri pe 0,6S


ELM	P	M	VIR			C	AM	EL	PROVE-	VI	DENS	VOLUM			CRES
ARB	R	RE	STA	D	H	L	ES	AG	NIENȚA	TA	-	MC/	MC/	MC/	
	P	GE	ANI	CM	M	P	TE	AJ		LI	CONS	HA	UA	HA	
MO	3	P	60	30	23	3	M	5	NEC	N	0.27	144	4018	35	
MO	2	IN	75	38	27	2	M	5	RN	N	0.18	119	3320	23	
BR	1	P	60	30	22	2	M	5	NEC	N	0.09	46	1283	13	
BR	1	IN	75	40	25	2	M	5	RN	N	0.09	55	1535	1.1	
FA	2	IN	65	26	21	3	M	5	RN	N	0.18	60	1674	1.8	
PAM	1	IN	60	28	22	3	M	5	RN	N	0.09	28	781	0.3	
Total			60			3					0.9	452	12611	103	

543 24.3 HA GF:1-5L, 1C, 5N SUP:A TS:3332 TP:1341
 SOL: 3301 Versant ondulat, EXPOZ.: V
 ÎNCLINAREA : 34 G, ALTITUDINE: 970.0 - 1350.0 M.
 LIT: cont. norm. TIPFL: Asperula - Dentaria
 Artificial de prod. mijl. rel. echien
 COMPOZIȚIA ACTUALĂ: 5MO 2BR 2FA 1PAM
 COMPOZIȚIA ȚEL: 4MO 3BR 2FA 1PAM
 SORT: MO Gros, cherest. VĂRSTA EXP: 110 ani

SEM UTIL:
 SUBARB:
 DATECOMP: Doborâturi izolate, Rupturi izolate,
 Vătămare vânat slabă, Alte date compl.,
 POL: ERZ
 LUCRĂRIEXEC: 2012 - rărituri; 2013 - T. accidentale
 LUCRĂRIPROP: rărituri pe 0,6S

ELM	P	M	VIR			C	AM	EL	PROVE-	VI	DENS	VOLUM			CRES
ARB	R	RE	STA	D	H	L	ES	AG	NIENȚA	TA	-	MC/	MC/	MC/	
	P	GE	ANI	CM	M	P	TE	AJ		LI	CONS	HA	UA	HA	
MO	4	P	60	30	23	3	M	5	NEC	N	0.36	192	4666	46	
BR	1	P	60	30	21	2	M	5	NEC	N	0.09	43	1045	13	
FA	2	IN	60	24	19	3	M	5	RN	N	0.18	51	1239	1.8	
PAM	1	IN	60	26	21	3	M	5	RN	N	0.09	26	632	0.3	
BR	1	IN	75	38	25	2	M	5	RN	N	0.09	55	1337	1.1	
MO	1	IN	75	38	26	3	M	5	RN	N	0.09	57	1385	1.0	
Total			60			3					0.9	424	10304	10.1	

CONFORM CU
 ORIGINALUL

03.10.2017
-FF-ing. Babosac T.


MINISTERUL APELOR ȘI PĂDURILOR



ORDIN

Nr. 1294 / 26.09.2017

pentru aprobarea amenajamentului silvic al fondului forestier proprietate publică aparținând comunei Prundu Bârgăului și proprietate privată aparținând Parohiei Susenii Bârgăului și Parohiei Prundu Bârgăului (Unitatea de Producție I Tihuța, Unitatea de Producție II Colibița, Unitatea de Producție III Dornișoara), județul Bistrița-Năsăud

Având în vedere Referatul de aprobare nr. 67406/DI/31.08.2017 al Direcției Politici și Strategii în Silvicultură,

În conformitate cu Avizele Comisiei tehnice de avizare pentru silvicultură din Ministerul Mediului, Apelor și Pădurilor nr. 490/02.03.2016 și nr. 491/02.03.2016, Avizul Ministerului Apelor și Pădurilor nr. 342/31.07.2017 și ținând cont de Decizia Agenției pentru Protecția Mediului Bistrița - Năsăud nr. 160/11.04.2017,

În baza Ordonanței de Urgență a Guvernului nr. 1/2017 pentru stabilirea unor măsuri în domeniul administrației publice centrale și pentru modificarea și completarea unor acte normative, aprobată cu modificări și completări prin Legea nr. 129/2017,

În temeiul prevederilor art. 22 alin. (1) din Legea nr. 46/2008 – Codul silvic, republicată, cu modificările și completările ulterioare, precum și ale art. 13 alin. (5) din Hotărârea Guvernului nr. 20/2017 privind organizarea și funcționarea Ministerului Apelor și Pădurilor, cu modificările ulterioare,

ministrul apelor și pădurilor emite următorul

ORDIN:

Art. 1. – Se aprobă amenajamentul silvic al fondului forestier proprietate publică aparținând comunei Prundu Bârgăului și proprietate privată aparținând Parohiei Susenii Bârgăului și Parohiei Prundu Bârgăului (Unitatea de Producție I Tihuța, Unitatea de Producție II Colibița, Unitatea de Producție III Dornișoara), județul Bistrița-Năsăud.

Art. 2. – Direcția Politici și Strategii în Silvicultură din cadrul Ministerului Apelor și Pădurilor transmite prezentul ordin proprietarilor prevăzuți la art. 1, care răspund de aplicarea și respectarea prevederilor acestuia.

Art. 3. – Prezentul ordin s-a întocmit în 3 exemplare, două pentru emitent, iar al treilea pentru proprietarii prevăzuți la art. 1.

MINISTRU

Adriana-Doina PANĂ



Conform cu originalul

MINISTERUL MEDIULUI, APELOR ȘI PĂDURILOR
Comisia tehnică de avizare pentru silvicultură

AVIZ CTAS nr. 491 din 02.03.2016

pentru amenajamentul silvic al fondului forestier proprietate publică aparținând
comunei Prundu Bârgăului, Unitatea de Producție II Colibița, județul Bistrița-Năsăud

1. Au participat la ședința de avizare:

Președinte de ședință: Dănuț Iacob

Membri CTAS: Florin Achim, Ciprian Bădescu, Marian Tudoran, Banu Constantin, Cristea Ioan,
Gheorghe Gheorghiuță, Macău Cristian, Marius Cristea.

2. Din analiza făcută în cadrul ședinței de avizare a rezultat:

- amenajamentul silvic al fondului forestier, proprietate publică aparținând comunei Prundu Bârgăului, Unitatea de Producție II Colibița, județul Bistrița-Năsăud, s-a elaborat de S.C. Bios&Co SRL Timișoara, șef proiect ing. Marius Mișcoi, expert CTAP dr.ing. Constantin Banu.

- amenajamentul silvic al fondului forestier, proprietate publică aparținând comunei Prundu Bârgăului, Unitatea de Producție II Colibița, județul Bistrița-Năsăud, a fost avizat cu procesul verbal CTAP nr. 7 din 04.05.2015, recepționat de beneficiar și verificat de I.T.R.S.V. Cluj.

- perioada de aplicare a amenajamentului silvic al fondului forestier, proprietate publică aparținând comunei Prundu Bârgăului, Unitatea de Producție II Colibița, județul Bistrița-Năsăud este 01.01.2015 – 31.12.2024.

3. Cu ocazia examinării amenajamentului, Comisia a constatat următoarele:

Documentele privind proprietatea: Titlurile de proprietate nr. 2215/13.06.2003, nr. 2215/13.06.2003, nr. 542333/03.08.2004 și nr. 573794/31.03.2010, Procesul verbal de punere în posesie nr. 3/22.08.2000 și Procesul verbal nr. 1149/10.07.2013.

Suprafața inclusă în amenajament este de 4754,2 ha, a făcut parte din O.S. Prundu Bârgăului (U.P. III Colibița și U.P. IV Colbu) și O.S. Bistrița Bârgăului (U.P. V Repedele) și are ca folosințe: păduri și terenuri destinate împăduririi sau reîmpăduririi – 4594,5 ha din care terenuri de reîmpădurit – 4,5 ha, terenuri afectate gospodăririi silvice – 6,3 ha, terenuri neproductive – 4,4 ha și terenuri scoase temporar din fondul forestier – 149,0 ha (ocupații și litigii – 149,0 ha).

- Suprafața încadrată în grupa I funcțională este de 4594,5 ha;

- Structura fondului forestier (date medii):

compoziție: 76MO 11BR 11FA 2PAM; vârsta medie: 69 ani; volumul la ha: 358 m³; consistența medie: 0,78; clasa de producție medie: II.7; indicele de creștere curentă: 8,6 m³/an/ha; fond lemnos total: 1641773 m³.

Procesul de producție s-a organizat în următoarele subunități de gospodărire:

S.U.P. A – Codru regulat – sortimente obișnuite:3611,5 ha;

S.U.P. K – Rezervații de semințe:52,1 ha;

S.U.P. M – Păduri supuse regimului de conservare deosebită:595,2 ha;

S.U.P. E – Păduri supuse regimului de ocrotire integrală:331,2 ha.

Bazele de amenajare:

- regim: codru;

- compoziția țel: corespunzătoare tipului natural fundamental de pădure pentru arboretele exploatabile și compoziția țel la exploatabilitate pentru celelalte arborete;

- tratamente: tăieri progresive și tăieri succesive;

- exploatabilitatea: de protecție pentru arboretele încadrate în grupa I funcțională;

- ciclul: S.U.P. A – 110 ani.

Posibilitatea:

- Posibilitatea de produse principale: 5373 m³/an;



**CONFORM CU
ORIGINALUL**

- Posibilitatea de produse secundare: 6167 m³/an, din care rărituri 6054 m³/an;
- Volum maxim posibil de extras prin lucrări de conservare: 881 m³/an.

Lucrări prevăzute în deceniul în curs:

- asigurarea regenerării naturale: 187,5 ha;
- îngrijirea culturilor tinere: 171,4 ha;
- degajări: 138,8 ha;
- curățiri: 111,6 ha, 1136 m³;
- rărituri: 1676,8 ha, 60536 m³;
- tăieri de regenerare: 288,1 ha, 53730 m³, din care:
 - tăieri progresive: 164,3 ha, 33441 m³;
 - tăieri succesive: 123,8 ha, 20289 m³.
- tăieri de igienă: 1551,8 ha, 12738 m³;
- lucrări de conservare: 254,5 ha, 8810 m³;
- împăduriri: 124,0 ha.

4. Concluzii rezultate:

Se propune avizarea favorabilă a amenajamentului silvic al fondului forestier, proprietate publică aparținând comunei Prundu Bârgăului, Unitatea de Producție II Colibița, județul Bistrița-Năsăud. Beneficiarul are obligația de a parcurge procedura legală de avizare de mediu, conform H.G. 1076/2001 privind stabilirea procedurii de realizare a evaluării de mediu pentru planuri și programe.

5. Comisia:

AVIZEAZĂ FAVORABIL

Amenajamentul silvic al fondului forestier proprietate publică aparținând comunei Prundu Bârgăului, Unitatea de Producție II Colibița, județul Bistrița-Năsăud

6. Difuzarea prezentului aviz către toți factorii interesați se va face prin grija secretariatului CTAS din minister.

Președinte CTAS,
Secretar de Stat

Erika STANCIU



**CONFORM CU
ORIGINALUL**



S.C. BIOS&CO SRL TIMIȘOARA

Str. *123456789*

100
100 *1000*

PROCES VERBAL

al Conferinței a II-a de amenajare, privind soluțiile tehnice prevăzute în amenajarea fondului forestier proprietate publică a Comunei Prundu Bârgăului, organizat în U.P. II Colibița, județul Bistrița-Năsăud, din raza de activitate a Comisariatului de Regim Silvic și Cinegetic Cluj-Napoca.

Participanți:

1. ing. Munteanu Ion - delegat M.M.A.P.
2. ing. Barladeanu Basarab - reprez. Parcul Național Calimani
3. ing. Țacăl Dan Mihai - reprezentant custode
(Arie protejată "ROSCI0051 Cușma")
4. ing. Sut Vasile - șef O.S. Tihuta-Colibița R.A.
5. Crisan Doru Toader - primar comuna Prundu Bârgăului
6. dr. ing. Banu Constantin - specialist C.T.A.P.
7. ing. Mișcoi Marius - șef proiect S.C. BIOS&CO S.R.L.

[Handwritten signatures and stamps]

[Circular stamp: REGIA PUBLICĂ LOCALĂ A COLIBIȚA, JUDEȚUL BISTRITĂ-NĂSĂUD]

[Circular stamp: COMUNA PRUNDU BÂRGĂULUI]

Obiect:

În conformitate cu prevederile "Normelor tehnice pentru amenajarea pădurilor" ediția 1986 și 2000, ne-am întrunit pentru a analiza și aviza soluțiile tehnice și planurile de amenajament propuse de proiectant la amenajarea fondului forestier proprietate publică a Comunei Prundu Bârgăului, „U.P. II Colibița”, județul Bistrița-Năsăud.

Conform datelor prezentate și în urma discuțiilor purtate s-a luat următoarele:

CONFORM CU ORIGINALUL

[Circular stamp: REGIA PUBLICĂ LOCALĂ A COLIBIȚA, JUDEȚUL BISTRITĂ-NĂSĂUD]

[Circular stamp: COMUNA PRUNDU BÂRGĂULUI]

[Circular stamp: ROMANIA]

MINISTERUL MEDIULUI, APELOR ȘI PĂDURILOR

Comisia tehnică de avizare pentru silvicultură

AVIZ CTAS nr. 490 din 02.03.2016

pentru amenajamentul silvic al fondului forestier proprietate publică aparținând comunei Prundu Bârgăului și proprietate privată aparținând Parohiei Susenii Bârgăului și Parohiei Prundu Bârgăului, Unitatea de Producție I Tihuța, județul Bistrița-Năsăud

1. Au participat la ședința de avizare:

Președinte de ședință: Dănuț Iacob

Membri CTAS: Florin Achim, Ciprian Bădescu, Marian Tudoran, Banu Constantin, Cristea Ioan, Gheorghe Gheorghită, Macău Cristian, Marius Cristea.

2. Din analiza făcută în cadrul ședinței de avizare a rezultat:

- amenajamentul silvic al fondului forestier, proprietate publică aparținând comunei Prundu Bârgăului și proprietate privată aparținând Parohiei Susenii Bârgăului și Parohiei Prundu Bârgăului, Unitatea de Producție I Tihuța, județul Bistrița-Năsăud, s-a elaborat de S.C. Bios&Co SRL Timișoara, șef proiect ing. Marius Mișcoi, expert CTAP dr.ing. Constantin Banu.

- amenajamentul silvic al fondului forestier, proprietate publică aparținând comunei Prundu Bârgăului și proprietate privată aparținând Parohiei Susenii Bârgăului și Parohiei Prundu Bârgăului, Unitatea de Producție I Tihuța, județul Bistrița-Năsăud, a fost avizat cu procesul verbal CTAP nr. 6 din 04.05.2015, recepționat de beneficiar și verificat de I.T.R.S.V. Cluj.

- perioada de aplicare a amenajamentului silvic al fondului forestier, proprietate publică aparținând comunei Prundu Bârgăului și proprietate privată aparținând Parohiei Susenii Bârgăului și Parohiei Prundu Bârgăului, Unitatea de Producție I Tihuța, județul Bistrița-Năsăud este 01.01.2015 – 31.12.2024.

3. Cu ocazia examinării amenajamentului, Comisia a constatat următoarele:

Documentele privind proprietatea: Titlurile de proprietate nr. 2215/13.06.2003, nr. 2217/25.06.2003, nr. 2216/13.06.2003, nr. 371/22.05.2002, nr. 54317/19.05.2004, nr. 542333/03.08.2004, nr. 573794/31.03.2010, nr. 1603/21.10.2002 și nr. 362200/13.04.2005, Procesele verbale de punere în posesie nr. 308/24.07.2007 și nr. 2009/24.04.2009 și Actul de donație nr. 549/4.06.2004.

Suprafața inclusă în amenajament este de 3852,8 ha, a făcut parte din O.S. Prundu Bârgăului (U.P. I Heniu și U.P. II Tihuța), O.S. Ilva Mică (U.P. VI Obârșia Leșului) și O.S. Dorna Candrenilor (U.P. V Dornișoara) și are ca folosințe: păduri și terenuri destinate împăduririi sau reîmpăduririi – 3385,8 ha din care terenuri de reîmpădurit – 2,0 ha, terenuri afectate gospodăririi silvice – 36,5 ha, terenuri neproductive – 4,8 ha, terenuri scoase temporar din fondul forestier – 425,7 ha (transmise prin acte normative – 5,3 și ocupații și litigii – 420,4 ha).

- Suprafața încadrată în grupa I funcțională este de 1778,8 ha;

- Suprafața încadrată în grupa a II a funcțională este de 1607,0 ha.

- Structura fondului forestier (date medii):

compoziție: 57MO 33FA 7BR 1LA 1PAM 1CA; vârsta medie: 63 ani; volumul la ha: 291 m³; consistența medie: 0,76; clasa de producție medie: II.8; indicele de creștere curentă: 8,4 m³/ha; fond lemnos total: 985549 m³.

Procesul de producție s-a organizat în următoarele subunități de gospodărire:

S.U.P. A – Codru regulat – sortimente obișnuite:2552,3 ha;

S.U.P. M – Păduri supuse regimului de conservare deosebită:831,5 ha.

Bazele de amenajare:

- regim: codru;

- compoziția țel: corespunzătoare tipului natural fundamental de pădure pentru arboretele exploatabile și compoziția țel la exploatabilitate pentru celelalte arborete;

- tratamente: tăieri progresive și tăieri succesive;



CONFORM CU ORIGINALUL.

- exploatabilitatea: de protecție pentru arboretele încadrate în grupa I funcțională și tehnică pentru arboretele încadrate în grupa a II a funcțională;
- ciclu: S.U.P. A – 110 ani.

Posibilitatea:

- Posibilitatea de produse principale: 3340 m³/an;
- Posibilitatea de produse secundare: 4254 m³/an, din care rărituri 4128 m³/an;
- Volum maxim posibil de extras prin lucrări de conservare: 784 m³/an.

Lucrări prevăzute în deceniul în curs:

- asigurarea regenerării naturale: 355,6 ha;
- îngrijirea culturilor tinere: 133,1 ha;
- degajări: 124,1 ha;
- curățiri: 192,9 ha, 1263 m³;
- rărituri: 1098,6 ha, 41280 m³;
- tăieri de regenerare: 268,5 ha, 33402 m³, din care:
 - tăieri progresive: 260,6 ha, 31974 m³;
 - tăieri succesive: 7,9 ha, 1428 m³.
- tăieri de igienă: 1127,5 ha, 9045 m³;
- lucrări de conservare: 263,9 ha, 7842 m³;
- împăduriri: 77,2 ha.

4. Concluzii rezultate:

Se propune avizarea favorabilă a amenajamentului silvic al fondului forestier, proprietate publică aparținând comunei Prundu Bârgăului și proprietate privată aparținând Parohiei Susenii Bârgăului și Parohiei Prundu Bârgăului, Unitatea de Producție I Tihuța, județul Bistrița-Năsăud. Beneficiarii au obligația de a parcurge procedura legală de avizare de mediu, conform H.G. 1076/2004 privind stabilirea procedurii de realizare a evaluării de mediu pentru planuri și programe.

5. Comisia:


AVIZEAZĂ FAVORABIL

Amenajamentul silvic al fondului forestier proprietate publică aparținând comunei Prundu Bârgăului și proprietate privată aparținând Parohiei Susenii Bârgăului și Parohiei Prundu Bârgăului, Unitatea de Producție I Tihuța, județul Bistrița-Năsăud


6. Difuzarea prezentului aviz către toți factorii interesați se va face prin grija secretariatului CTAS din minister.

Președinte CTAS,
Secretar de Stat

Erika STANCIU



Red. Marius Cristea/3 ex.
Data: 03.03.2016



Director
Dănuț Jacob



Director general
Ilie Mihalache




**CONFORM CU
ORIGINALUL**

