

OCOLUL SILVIC TIHA BIRGAULUI R.A.  
NR. 2452/DIN 28.08.2013.....

## NOTIFICARE

Catre,

GARDA FORESTIERA CLUJ

In baza prevederilor O.M. 767/2018 privind aprobarea *Procedurii de aprobare, modificare, anulare si casare a actelor de punere in valoare pentru masa lemnoasa din fondul forestier national*, va transmitem in vederea verificarii si avizarii, actele de punere in valoare prezentate in tabelul de mai jos:

Specificatii	APV
APV numar, denumire	2300040001880 – 790 ANDRECUȚA 2
Ocol Silvic	TIHA BIRGAULUI
UP	II ILIUTA
u.a.	711
Supr. (ha)	20.0
Volum (m.c.)	595.76
Proprietar	COMUNA TIHA BIRGAULUI
Natura produs	ACC II
Suprafata de impadurit (ha)	-
Factori care au afectat arboretul	Vant
Contract de administrare numar / data	1430/31.12.2018
Document de proprietate nr. /data	T.P. 2144/2004
APV-ul face obiectul depasirii posibilitatii anuale	NU
APV-ul face obiectul modificarii prevederilor amenajamentului	NU
APV-ul provine din arboreta situate in proprietati <10 ha	NU
Arboretul este situat in afara arcalului	NU
Punerea in valoare s-a facut in arboreta cu restrictii privind protectia mediului	-

Mentionam ca pentru UP II ILIUTA a fost semnat angajamentul aferent masurii 15 SERVICII DE SILVOMEDIU.

Anexam:

- Actele de punere in valoare avizate de seful de ocol si verificate de inginerul responsabil de compartimentul fond forestier,
- copie OM nr. 672/27.06.2017 pentru aprobare amenajament
- copie dupa descrierea parcelara pentru u.a.
- fotografii relevante din u.a.-urile mentionate.

Sef Ocol  
Ing. Miron Ovidiu



Fond Forestier  
Ing. Bezrodni Dumitru

ACT DE PUNERE ÎN VALOARE NR. 2300040001880

Unitate de Producție: II - Iliuța  
Denumire A.P.V: 790 ANDRECUTA 2

Suprafață totală act - (ha): 20.0 Tratament: T. PRODUSE ACCIDENTALE II Natura Produsului: PRODUSE ACCIDENTALE Tehnologia de Exploatare: SORTIMENTE SI MULTIPLI DE SORTIMENTE Data inventarierii: 25.08.2023 Anul exploatarii: 2023 Procedee de inventariere: FIR CU FIR Ciocan forma CIRCULARĂ nr.: BN1702 Accesibilitate: >1500	Informații privind N.T.S.M.	Grupa de specii	Nr. de arbori	Volum	
	Stâncării pe - (ha): Arbori putregăioși - (buc): cu un volum de - (mc): Iescării - (buc): cu un volum de - (mc):	Rășinoase FAG Quercinee Diverse tari Diverse moi	549 391	4 21	498.5 83.4 4.5 9.2
		Total:	965	595.76	

Specia	SORTARE DIMENSIONALĂ								Lemn lucru	Coajă	Lemn de foc		Volum brut
	G1	G2	G3	M1	M2	M3	LS	Total			VF		
SALCIE CĂPREASCĂ		1.01		0.46	0.41	0.27	0.09	2.24	0.41	6.58	0.52	9.23	
MOLID	44.15	211.28	69.75	53.31	16.01		5.62	400.12	40.58	42.69	0.03	483.39	
PALTIN DE MUNTE		1.24		0.10	0.02			1.36	0.12	3.06	0.16	4.54	
FAG	0.10	12.08		7.12	8.73	6.50	3.60	38.13	2.63	42.64	7.86	83.40	
BRAD	5.72	3.95	1.02	0.80	0.40		0.11	12.00	1.34	1.86	0.01	15.20	
<b>TOTAL</b>	<b>49.97</b>	<b>229.56</b>	<b>70.77</b>	<b>61.79</b>	<b>25.57</b>	<b>6.77</b>	<b>9.42</b>	<b>453.85</b>	<b>45.08</b>	<b>96.83</b>	<b>8.58</b>	<b>595.76</b>	

U.A.	Suprafață (ha)		Vârsta ani	Panta G	Semintș utilizabil				Total volum brut
	Par cursă	UA			%	S. tot	Compoziție		
711	20.00	33.13	55	25.00			0		595.76

U.A.	SAC	MO	PAM	FA	BR	Volum
711	9.23	483.39	4.54	83.40	15.20	595.76
Total	9.23	483.39	4.54	83.40	15.20	595.76

U.A.	Specia	Diametre		Înălțimi		Vârsta	Vol. arb	Nr. arb	Creșt ere	Sortare dimensională							Coajă	Lemn foc		Volum brut	
		dt	dcg	ht	hc					G1	G2	G3	M1	M2	M3	LS		Total	VF		
711	SAC	23.43	23.43	16.62	16.62	55	0.44	21			1.01		0.46	0.41	0.27	0.09	0.41	6.58	0.52	9.23	
	MO	29.81	28.05	24.05	24.05	55	0.90	536		44.15	211.28	69.75	53.31	16.01		5.62	40.58	42.69	0.03	483.39	
	PAM	36.00	36.00	26.00	26.00	55	1.13	4			1.24		0.10	0.02			0.12	3.06	0.16	4.54	
	FA	15.72	22.74	18.30	18.30	55	0.21	391		0.10	12.08		7.12	8.73	6.50	3.60	2.63	42.64	7.86	83.40	
	BR	30.15	30.15	24.88	24.88	55	1.17	13		5.72	3.95	1.02	0.80	0.40		0.11	1.34	1.86	0.01	15.20	
Total U.A.: 711								965			49.97	229.56	70.77	61.79	25.57	6.77	9.42	45.08	96.83	8.58	595.76
Total General U.A.								965			49.97	229.56	70.77	61.79	25.57	6.77	9.42	45.08	96.83	8.58	595.76



Întocmit,

*[Signature]*

Birou Fond Forestier,

*[Signature]*

Verificat,





DESCRIEREA STATIONII SI ARBORETULUI														ELM ARB	P R P	M R E	VAR STA ANI	DM CM	HM M	C L P	A MES TEC	EL AG AJ	PROVE NIENTA	VI TA LI	DENS CONS	VOLU	
																										MC/HA	MO/UA
709M	1.23 HA	GF:	SUP:	TS:	TP:																						
SOL: Versant inferior			ondulat											EXPOZITIE: N													
INC: 20 G			ALTITUDINE: 770 - 890 M																								
LITIERA: continua-groasa			TIP FLORA:																								
COMP.ACTUALA:																											
COMP.TEL:																											
SORT: MO Gros si f.gros,cherestea			FA F.gros,cher. sup.,derulaj											VARSTA EXPL.:													
SEM.UTIL:																											
SUBARBORET:																											
DATE COMPL.:																											
POL:			ERZ:																								
LUCRARI EXEC.:																											
LUCRARI PROP.:																											
TOTAL																											

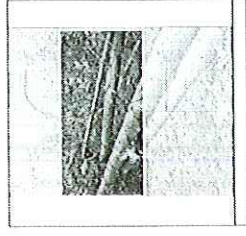
DESCRIEREA STATIONII SI ARBORETULUI														ELM ARB	P R P	M R E	VAR STA ANI	DM CM	HM M	C L P	A MES TEC	EL AG AJ	PROVE NIENTA	VI TA LI	DENS CONS	VOLU	
																										MC/HA	MO/UA
710	3.85 HA	GF: 2-1B	SUP: A	TS: 3333	TP: 1311																						
SOL: 3101 Versant inferior			ondulat											EXPOZITIE: NV													
INC: 20 G			ALTITUDINE: 870 - 890 M																								
LITIERA: continua-subtire			TIP FLORA: Asperula-Dentaria relativ-echien																								
COMP.ACTUALA: 5 FA 3 MO 2 PAM																											
COMP.TEL: 4FA 4 MO 2 PAM																											
SORT: MO Gros si f.gros,cherestea			FA F.gros,cher. sup.,derulaj											VARSTA EXPL.: 40 ani													
SEM.UTIL: 7FA 2 PAM 1 MO																											
SUBARBORET:																											
DATE COMPL.:																											
POL:			ERZ:																								
LUCRARI EXEC.:																											
LUCRARI PROP.: T.PROGRESIVE(racordare)IMPAD			INGRIJIREACULTURILOR,COMPL																								
TOTAL														40				2						0.1	50	15	

DESCRIEREA STATIONII SI ARBORETULUI														ELM ARB	P R P	M R E	VAR STA ANI	DM CM	HM M	C L P	A MES TEC	EL AG AJ	PROVE NIENTA	VI TA LI	DENS CONS	VOLU	
																										MC/HA	MO/UA
710M	1.85 HA	GF:	SUP:	TS:	TP:																						
SOL: Versant inferior			ondulat											EXPOZITIE: N													
INC: 20 G			ALTITUDINE: 770 - 800 M																								
LITIERA: continua-groasa			TIP FLORA:																								
COMP.ACTUALA:																											
COMP.TEL:																											
SORT: MO Gros si f.gros,cherestea			FA F.gros,cher. sup.,derulaj											VARSTA EXPL.:													
SEM.UTIL:																											
SUBARBORET:																											
DATE COMPL.:																											
POL:			ERZ:																								
LUCRARI EXEC.:																											
LUCRARI PROP.:																											
TOTAL																											

DESCRIEREA STATIONII SI ARBORETULUI														ELM ARB	P R P	M R E	VAR STA ANI	DM CM	HM M	C L P	A MES TEC	EL AG AJ	PROVE NIENTA	VI TA LI	DENS CONS	VOLU	
																										MC/HA	MO/UA
711	33.13 HA	GF: 2-1B	SUP: A	TS: 3333	TP: 1311																						
SOL: 3101 Versant mijlociu			ondulat											EXPOZITIE: NV													
INC: 25 G			ALTITUDINE: 830 - 1103 M																								
LITIERA: continua-subtire			TIP FLORA: Asperula-Dentaria relativ-echien																								
COMP.ACTUALA: 6 MO 4 FA																											
COMP.TEL: 7MO 3 FA																											
SORT: MO Gros si f.gros,cherestea			FA F.gros,cher. sup.,derulaj											VARSTA EXPL.: 110 ani													
SEM.UTIL:																											
SUBARBORET:																											
DATE COMPL.:																											
POL:			ERZ:																								
LUCRARI EXEC.: 2008-T.igiena			2013-Raritari																								
LUCRARI PROP.: T.IGIENA																											
TOTAL														45				2						0.8	324	1014	

Anul  
Anul  
Anul  
Anul  
Anul  
2020  
2021






UP 11


7m





UP II  
 MA 711





09.11  
 ma 7.11



MINISTERUL APELOR ȘI PĂDURILOR



ORDIN

Nr. 672 / 27.06.2017

pentru aprobarea amenajamentului silvic al fondului forestier proprietate publică aparținând comunei Tiha Bârgăului (Unitatea de Producție I Tihuța, Unitatea de Producție II Iliuța, Unitatea de Producție III Strunioru), județul Bistrița Năsăud

Având în vedere Referatul de aprobare nr. 66499/DI/07.06.2017 al Direcției Politici și Strategii în Silvicultură,

În conformitate cu Avizul Comisiei tehnice de avizare pentru silvicultură din Ministerul Apelor și Pădurilor nr. 189/27.04.2017 și ținând cont de Decizia Agenției pentru Protecția Mediului Bistrița Năsăud nr. 697/22.11.2016,

În baza Ordonanței de Urgență a Guvernului nr. 1/2017 pentru stabilirea unor măsuri în domeniul administrației publice centrale și pentru modificarea și completarea unor acte normative,

În temeiul prevederilor art. 22 alin. (1) din Legea nr. 46/2008 – Codul silvic, republicată, cu modificările ulterioare, precum și ale art. 13 alin. (5) din Hotărârea Guvernului nr. 20/2017 privind organizarea și funcționarea Ministerului Apelor și Pădurilor,

ministrul apelor și pădurilor emite următorul

ORDIN:

Art. 1. – Se aprobă amenajamentul silvic al fondului forestier proprietate publică aparținând comunei Tiha Bârgăului (Unitatea de Producție I Tihuța, Unitatea de Producție II Iliuța, Unitatea de Producție III Strunioru), județul Bistrița Năsăud.

Art. 2. – Direcția Politici și Strategii în Silvicultură din cadrul Ministerului Apelor și Pădurilor transmite prezentul ordin Primăriei comunei Tiha Bârgăului, județul Bistrița Năsăud, care răspunde de aplicarea și respectarea prevederilor acestuia.

Art. 3. – Prezentul ordin s-a întocmit în 3 exemplare, două pentru emitent, iar al treilea pentru Primăria comunei Tiha Bârgăului, județul Bistrița Năsăud.

MINISTRU  
Adriana PETCU