

O.S. Abrud R.A.

Nr. 5479 / 28.08.2023

Către Garda Forestieră Cluj,

Conform O.M. 767/2018, vă solicităm verificarea următorului A.P.V.:

Nr. A.P.V.: 1689 Henta 2

U.P.: XI Comuna Roșia Montană

u.a.: 17A,B,C

Volum: 91,63 mc

Suprafața: 6,7 ha.

Proprietar: Comuna Roșia Montană

Natura produsului: Accidentale I

Factorii destabilizatori care au afectat arboretul: doborâturi și rupturi de vânt

Numărul și data contractului de administrare: Hotărâre nr. 40/10.10.2003 aderare în Asociația

"Silva Detunata" Abrud.

Numărul și data documentului care atestă proprietatea: T.P. nr. 9295/356 din 05.07.2004, T.P. nr. 297 din 06.11.2002, T.P. nr. 9395/377 din 01.04.2002, T.P. nr. 9291/892 din 06.11.2002, T.P. nr. 9395/338 din 18.06.2004, T.P. nr. 15683 din 02.06.2009, C.F. 1067/1938

A.P.V.-ul face obiectul modificării prevederilor amenajamentului(da/nu): Nu

A.P.V.-ul provine din proprietăți mai mici de 10 ha (da/nu):Nu

A.P.V.-ul este situat în afara arealului (da/nu):Nu

Punerea în valoare s-a făcut în arborete în care sunt restricții privind protecția mediului: Nu

Va anexăm, certificate prin semnătură, următoarele documente:

- copie A.P.V.;
- copie descriere parcelară;
- copie proces verbal CTAS 993/14.12.2017;
- fotografii relevante.

Cu stimă.

Șef ocol,  
ing. Butnariu Tudor



Fond forestier,  
Ing. Cosma Lucian

**ACT DE PUNERE ÎN VALOARE NR. 2300319708720**

Unitate de Producție: XI - Roșia Montană  
 Denumire A.P.V.: 1689 Henta 2

Suprafață totală act - (ha): 6.7 Tratament: T. PRODUSE ACCIDENTALE I Natura Produsului: PRODUSE ACCIDENTALE Tehnologia de Exploatare: TRUNCHIURI SI CATARGE Data inventarierii: 09.08.2023 Anul exploatării: 2023 Procedeeul de inventariere: FIR CU FIR Ciocan forma CIRCULARĂ nr.: PPAB0605 Accesibilitate: 1001-1500	Informații privind N.T.S.M.	Grupa de specii	Nr. de arbori	Volum
	Stâncării pe - (ha): Arbori putregăioși - (buc): 5 cu un volum de - (mc): 0.70 Iescării - (buc): 3 cu un volum de - (mc): 1.20	Rășinoase FAG Quercinee Diverse tari Diverse moi	49 35 2	30.83 60.08 0.72
	Total:		86	91.63

Specia	SORTARE DIMENSIONALĂ							Lemn lucru	Coajă	Lemn de foc		Volum brut
	G1	G2	G3	M1	M2	M3	LS			Total	VF	
CARPEN		0.02		0.02	0.04	0.02	0.01	0.11	0.01	0.60	0.06	0.72
LARICE		0.34	0.85	0.60	0.12		0.06	1.97	0.47	0.94		3.38
BRAD	0.70	0.53	0.09	0.06	0.02			1.40	0.15	0.10		1.65
FAG	12.97	15.28		2.74	1.55	0.62	0.11	33.27	1.78	25.03	3.48	60.08
MOLID	0.94	6.22	2.64	2.38	0.66		0.22	13.06	1.34	11.40		25.80
<b>TOTAL</b>	<b>14.61</b>	<b>22.39</b>	<b>3.58</b>	<b>5.80</b>	<b>2.39</b>	<b>0.64</b>	<b>0.40</b>	<b>49.81</b>	<b>3.75</b>	<b>38.07</b>	<b>3.54</b>	<b>91.63</b>

U.A.	Suprafață (ha)		Vârsta ani	Panta G	Semnificaș utilizabil			Total volum brut
	Par cursă	UA			%	S. tot	Compoziție	
178A	3.00	26.70	100	30.00			0	62.19
178B	1.50	1.50	60	37.00			0	8.80
178C	2.20	2.20	80	25.00			0	20.64

U.A.	FA	CA	LA	BR	MO	Volum
178A	58.09	0.72	3.38			62.19
178B				1.65	7.15	8.80
178C	1.99				18.65	20.64
<b>Total</b>	<b>60.08</b>	<b>0.72</b>	<b>3.38</b>	<b>1.65</b>	<b>25.80</b>	<b>91.63</b>

U.A.	Specia	Diametre		Înălțimi		Vârsta	Vol. arb.	Nr. arb.	Creștere	Sortare dimensională							Coajă	Lemn foc		Volum brut	
		dt	dcg	ht	hc					G1	G2	G3	M1	M2	M3	LS		Total	VF		
178A	FA	37.76	37.76	25.71	25.71	100	1.71	34		12.82	15.15		2.73	1.55	0.62	0.11	1.77	23.34	3.36	58.09	
	CA	23.00	23.00	15.00	15.00	100	0.36	2			0.02		0.02	0.04	0.02	0.01	0.01	0.60	0.06	0.72	
	LA	27.50	27.50	24.25	24.25	100	0.65	5			0.34	0.85	0.60	0.12		0.06	0.47	0.94		3.38	
Total U.A.: 178A									41		12.82	15.51	0.85	3.35	1.71	0.64	0.18	2.25	24.88	3.42	62.19
178B	BR	42.00	42.00	26.00	26.00	60	1.65	1		0.70	0.53	0.09	0.06	0.02			0.15	0.10		1.65	
	MO	40.40	40.40	24.80	24.80	60	1.43	5		0.43	2.07	0.47	0.28	0.10		0.03	0.33	3.44		7.15	
Total U.A.: 178B									6		1.13	2.60	0.56	0.34	0.12		0.03	0.48	3.54		8.80
178C	FA	48.00	48.00	22.00	22.00	80	1.99	1		0.15	0.13		0.01				0.01	1.69	0.12	1.99	
	MO	24.50	24.24	21.03	21.03	80	0.51	38		0.51	4.15	2.17	2.10	0.56		0.19	1.01	7.96		18.65	
Total U.A.: 178C									39		0.66	4.28	2.17	2.11	0.56		0.19	1.02	9.65	0.12	20.64
Total General U.A.									86		14.61	22.39	3.58	5.80	2.39	0.64	0.40	3.75	38.07	3.54	91.63


Sef Ocol,

Întocmit

Birou Fond Forestier,

Verificat,

Butnariu Tudor Szivan



**MINISTERUL APELOR ȘI PĂDURILOR**  
Comisia tehnică de avizare pentru silvicultură

**AVIZ CTAS nr. 993 din 14.12.2017**  
**pentru amenajamentul silvic al fondului forestier proprietate publică și privată aparținând**  
**comunei Roșia Montană, Unitatea de Producție XI Roșia Montană, județul Alba**

**1. Au participat la ședința de avizare:**

Președinte de ședință: Dănuț Iacob  
Membri CTAS: Ciprian Bădescu, Florin Achim, Marian Tudoran, Eduard Voican, Banu Constantin, Gabriel Duduman, Gheorghe Gheorghită, Macău Cristian, Cristea Marius

**2. Din analiza făcută în cadrul ședinței de avizare a rezultat:**

- amenajamentul silvic al fondului forestier, proprietate publică și privată aparținând comunei Roșia Montană, Unitatea de Producție XI Roșia Montană, județul Alba, s-a elaborat de S.C. Omni SRL Timișoara, șef proiect ing. Sima Gabriel, expert CTAP ing. Constantin Banu.

- amenajamentul silvic al fondului forestier, proprietate publică și privată aparținând comunei Roșia Montană, Unitatea de Producție XI Roșia Montană, județul Alba, a fost avizat cu procesul verbal CTAP nr. 4 din 28.04.2017, recepționat de beneficiar și verificat de Garda Forestieră Cluj.

- perioada de aplicare a amenajamentului silvic al fondului forestier, proprietate publică și privată aparținând comunei Roșia Montană, Unitatea de Producție XI Roșia Montană, județul Alba, este 01.01.2017 – 31.12.2026.

**3. Cu ocazia examinării amenajamentului, Comisia a constatat următoarele:**

Documentele privind proprietatea: Titlurile de proprietate nr. 9259/356 din 05.07.2004, nr. 297 din 06.11.2002, nr. 9395/377 din 01.04.2002; nr. 9291/892 din 06.11.2002; nr. 9395/338 din 18.06.2004 și nr. 15683 din 02.06.2009 și Extrasul de carte funciară nr. 1067/1938.

Suprafața inclusă în amenajament este de 1280,0 ha, a făcut parte din O.S. Câmpeni (U.P. II Detunata, U.P. III Ciuruleasa), O.S. Alba Iulia (U.P. V Izvorul Ampoiului) și O.S. Turda (U.P. IV Bondureasa) – fond forestier proprietate publică (990,1 ha) și din pășunea împădurită aparținând comunei Roșia Montană – fond forestier proprietate privată (289,9 ha) și are ca folosințe: păduri și terenuri destinate împăduririi sau reîmpăduririi – 1144,8 ha, terenuri afectate gospodăririi silvice – 2,6 ha, terenuri neproductive – 103,6 ha și terenuri scoase temporar din fondul forestier (ocupații și litigii – 29,0 ha).

- Suprafața încadrată în grupa I funcțională este de 255,8 ha;  
- Suprafața încadrată în grupa a II a funcțională este de 889,0 ha.  
- Structura fondului forestier (date medii):  
compoziție: 53MO 31FA 13BR 2CA 1SAC; vârsta medie: 78 ani; volumul la ha: 304 m<sup>3</sup>;  
consistența medie: 0,72; clasa de producție medie: III.0; indicele de creștere curentă: 6,7 m<sup>3</sup>/an/ha; fond lemnos total: 348349 m<sup>3</sup>.

Procesul de producție s-a organizat în următoarele subunități de gospodărire:

S.U.P. A – Codru regulat – sortimente obișnuite: .....1104,7 ha;  
S.U.P. K – Rezervații de semințe: .....7,9 ha;  
S.U.P. M – Păduri supuse regimului de conservare deosebită: .....32,2 ha.

Bazele de amenajare:

- regim: codru;
- compoziția țel: corespunzătoare tipului natural fundamental de pădure pentru arboretele exploatabile și compoziția țel la exploatabilitate pentru celelalte arborete.
- tratamente: tăieri progresive și tăieri succesive;
- exploatabilitatea: de protecție pentru arboretele încadrate în grupa I funcțională și tehnică pentru arboretele încadrate în grupa a II a funcțională;
- ciclu: S.U.P. A – 110 ani.



*ho u Lee originalul*

Posibilitatea:

- Posibilitatea de produse principale: 3759 m<sup>3</sup>/an;
- Volum de recoltat din produse secundare: 1430 m<sup>3</sup>/an, din care rărituri 1416 m<sup>3</sup>/an;
- Volum maxim posibil de extras prin lucrări de conservare: 68 m<sup>3</sup>/an.

Lucrări prevăzute în deceniul în curs:

- asigurarea regenerării naturale: 202,3 ha;
- îngrijirea culturilor tinere: 67,5 ha;
- degajări: 10,5 ha;
- curățiri: 23,2 ha, 138 m<sup>3</sup>;
- rărituri: 394,4 ha, 14159 m<sup>3</sup>;
- tăieri de regenerare: 232,6 ha, 37592 m<sup>3</sup>, din care:
  - tăieri progresive: 209,2 ha, 36213 m<sup>3</sup>;
  - tăieri succesive: 23,4 ha, 1379 m<sup>3</sup>.
- tăieri de igienă: 381,8 ha, 3102 m<sup>3</sup>;
- lucrări de conservare: 19,4 ha, 679 m<sup>3</sup>;
- împăduriri: 41,1 ha.

**4. Concluzii rezultate:**

Se propune avizarea favorabilă a amenajamentului silvic al fondului forestier, proprietate publică și privată aparținând comunei Roșia Montană, Unitatea de Producție XI Comuna Roșia Montană, județul Alba. Beneficiarul are obligația de a parcurge procedura legală de avizare de mediu, conform H.G. 1076/2004 privind stabilirea procedurii de realizare a evaluării de mediu pentru planuri și programe.

**5. Comisia:**


**AVIZEAZĂ FAVORABIL**

**Amenajamentul silvic al fondului forestier proprietate publică și privată aparținând comunei Roșia Montană, Unitatea de Producție XI Roșia Montană, județul Alba**

**6. Difuzarea prezentului aviz către toți factorii interesați se va face prin grija secretariatului CTAS din minister.**

**Președinte CTAS,  
Secretar de Stat**

Istrate STETCO



*Handwritten signature: Ionel... originalul*



Al. in deria Montano  
ca. 1788

Film. deria Montano  
dal. Giovan Zioni

*[Handwritten signature]*





Ур. XI Нова і тонкі  
кор. 1788

Рим. Нова і тонкі  
фед. Цілова Дієва

*С. С. С.*



178 C 25 HA GF2-IB SUPA TS:4420 TP:1413  
 SOL: 3101 Vers. mpr. ondulat. EXPOZ. NV  
 INCLINAREA: 20 G. ALTITUDINE: 800.0 M.  
 LIT. cont. subz. TPFL: Asperula - Oxalis  
 Nat. fundam. de prod. mijl. rel. pluren  
 COMPOZITIA ACTUALA: 9FA 1MO  
 COMPOZITIA TEL: 9FA 1MO  
 SORT: FA Gros si mijl. cherest. VARSTA EXP: 110 ani  
 SEM UTIL: 7FA 3MO / 0.7 S. mixt  
 SUBARB: Alum / 0.3 pe 0.2S mixt  
 DATE COMP: Alte date compl.

ELM	P	M	VR				C	AM	EL	PROVE	VI	DENS	VOLUM			GRES
ARB	R	RE	STA	D	H	L	ES	AG	MENTA	TA			MO	MO	MO	
	P	GE	ANI	CM	M	P	TE	AI		LI	CONS	HA	UA	HA		
FA	2	LT	130	40	27	3	M	6	RN	N	016	81	176	16		
FA	7	LT	100	40	23	3			RN	N	026	146	241	22		
MO	1	P	80	36	23	3	M	5	REC	N	009	48	132	68		
Total																

ROL: ERZ  
 LUCRARI EXEC: 2016 - T. igiena 2011 - T. accidentale  
 LUCRARI PROP: T. igiena (T. progres. dec. II)

178 D 109 HA GF2-IB SUPA TS:4420 TP:1413  
 SOL: 3101 Vers. mpr. ondulat. EXPOZ. NV  
 INCLINAREA: 25 G. ALTITUDINE: 610.0 M.  
 LIT. cont. subz. TPFL: Asperula - Oxalis  
 Artificial de prod. mijl. rel. echien  
 COMPOZITIA ACTUALA: 7MO 2FA ICA  
 COMPOZITIA TEL: 7MO 2FA ICA  
 SORT: MO Gros cherest. VARSTA EXP: 100 ani  
 SEM UTIL:  
 SUBARB: Alum / 0.3 pe 0.1S mixt  
 DATE COMP: Doborâturi izolate. Alte date compl.

ELM	P	M	VR				G	AM	EL	PROVE	VI	DENS	VOLUM			GRES
ARB	R	RE	STA	D	H	L	ES	AG	MENTA	TA			MO	MO	MO	
	P	GE	ANI	CM	M	P	TE	AI		LI	CONS	HA	UA	HA		
MO	7	P	40	22	17	3			1	REC	N	056	194	175	29	
FA	2	RN	25	14	10	3	M	1	RN	N	016	17	15	12		
CA	1	RN	25	12	11	3	M	1	RN	N	008	8	7	8		
Total																

ROL: ERZ  
 LUCRARI EXEC: 2014 - curatiri 2016 - T. igiena  
 LUCRARI PROP: rânturi pe 0.5S

179 A 131 HA GF2-IB SUPA TS:4420 TP:4114  
 SOL: 3101 Vers. mpr. ondulat. EXPOZ. E  
 INCLINAREA: 30 G. ALTITUDINE: 700.0 - 850.0 M.  
 LIT. cont. subz. TPFL: Asperula - Oxalis  
 Nat. fundam. de prod. mijl. rel. pluren  
 COMPOZITIA ACTUALA: 16FA  
 COMPOZITIA TEL: 7FA 1BR 1MO 1LA  
 SORT: FA Gros si mijl. cherest. VARSTA EXP: 110 ani  
 SEM UTIL: 10FA 0.6 S. mixt  
 SUBARB:  
 DATE COMP: Doborâturi izolate. Alte date compl.


ELM	P	M	VR				C	AM	EL	PROVE	VI	DENS	VOLUM			GRES
ARB	R	RE	STA	D	H	L	ES	AG	MENTA	TA			MO	MO	MO	
	P	GE	ANI	CM	M	P	TE	AI		LI	CONS	HA	UA	HA		
FA	2	RN	130	31	29	3	M	6	RN	N	019	88	171	65		
FA	5	LT	110	42	26	3			6	RN	N	020	126	167	14	
FA	3	RN	80	32	22	3	M	6	RN	N	018	78	103	16		
Total																

ROL: ERZ  
 LUCRARI EXEC: 2013 - T. progresive (insam), 2011 - T. accidentale  
 LUCRARI PROP: T. progresive (pun. lumina)  
 ajutorarea regenerarii naturale (ingrijirea semintii)

179 B 159 HA GF2-IB SUPA TS:4420 TP:1413  
 SOL: 3101 Vers. mpr. ondulat. EXPOZ. E  
 INCLINAREA: 25 G. ALTITUDINE: 800.0 - 930.0 M.  
 LIT. cont. subz. TPFL: Asperula - Oxalis  
 Nat. fundam. de prod. mijl. rel. pluren  
 COMPOZITIA ACTUALA: 3FA 2MO  
 COMPOZITIA TEL: 7FA 3MO  
 SORT: FA Gros si mijl. cherest. VARSTA EXP: 110 ani  
 SEM UTIL:  
 SUBARB:  
 DATE COMP: Doborâturi izolate. Alte date compl.

ELM	P	M	VR				C	AM	EL	PROVE	VI	DENS	VOLUM			GRES
ARB	R	RE	STA	D	H	L	ES	AG	MENTA	TA			MO	MO	MO	
	P	GE	ANI	CM	M	P	TE	AI		LI	CONS	HA	UA	HA		
FA	2	LT	120	40	27	3	M	6	RN	N	018	90	145	69		
FA	5	LT	75	32	21	3			4	RN	N	048	108	292	41	
MO	2	P	100	60	28	3	M	4	REC	N	018	120	198	13		
FA	1	RN	30	22	19	3	M	3	RN	N	019	26	41	10		
Total																

ROL: ERZ  
 LUCRARI EXEC: 2012 - rânturi 2014 - T. accidentale  
 LUCRARI PROP: rânturi pe 0.5S

*For original*  




177A 15HA GR2-1B SUPA TS4420 TP1413  
 SOL: 3101 Vers. infer. ondulat. EXPOZ. E  
 INCLINAREA: 25 G. ALTITUDINE: 600.0 - 700.0 M.  
 LIT. cont. subz. TPFL: Asperula - Oxalis  
 Nat. fundat. de prod. mijl. rel. plurien  
 COMPOZITIA ACTUALA: 6FA 2MO 2CA  
 COMPOZITIA TEL: 7FA 2MO 1CA  
 SORT: FA Gros si mijl. cherest. VARSTA EXP: 110 ani  
 SEM UTIL:  
 SUBARB: Altun 0.2 pe 0.15 mixt  
 DATE COMP: Alte date compl.

ELM	P	M	VR			C	AM	EL	PROVE	VI	DENS	VOLUM			GRES
ARB	R	RE	STA	D	H	L	ES	AO	MENTA	TA		MO	MO	MO	
	P	GE	ANI	CM	M	P	TE	AI		LI	CONS	HA	UA	HA	
FA	2	1	10	24	28	3	M	4	RN	N	0.54	22	290	48	
MO	2	1	10	24	28	3	M	4	RN	N	0.54	22	290	48	
CA	2	1	10	24	28	3	M	4	RN	N	0.54	22	290	48	
Total															

POL: ERZ  
 LUCRARI EXEC: 2015 - Februar 2011 - T. accidentale  
 LUCRARI PROP: Altun pe 0.65

177B 10HA GR2-1B SUPA TS4420 TP1413  
 SOL: 3101 Versant ondulat. EXPOZ. E  
 INCLINAREA: 20 G. ALTITUDINE: 700.0 - 780.0 M.  
 LIT. cont. subz. TPFL: Asperula - Oxalis  
 Nat. fundat. de prod. mijl. rel. plurien  
 COMPOZITIA ACTUALA: 4MO 6FA  
 COMPOZITIA TEL: 7FA 3MO  
 SORT: FA Gros si mijl. cherest. VARSTA EXP: 110 ani  
 SEM UTIL:  
 SUBARB:  
 DATE COMP: Alte date compl.

ELM	P	M	VR			C	AM	EL	PROVE	VI	DENS	VOLUM			GRES
ARB	R	RE	STA	D	H	L	ES	AO	MENTA	TA		MO	MO	MO	
	P	GE	ANI	CM	M	P	TE	AI		LI	CONS	HA	UA	HA	
MO	2	1	10	24	28	3	M	5	NEC	N	0.14	97	679	06	
FA	6	1	10	24	28	3	M	5	RN	N	0.42	185	1268	37	
MO	2	1	10	24	28	3	M	0	RN	N	0.14	22	154	18	
Total															

POL: ERZ  
 LUCRARI EXEC: 2016 - T. igienă 2015 - T. accidentale  
 LUCRARI PROP: T. igienă

178A 26.7 HA GR2-1B SUPA TS4420 TP4174  
 SOL: 3101 Vers. infer. ondulat. EXPOZ. E  
 INCLINAREA: 30 G. ALTITUDINE: 600.0 - 820.0 M.  
 LIT. cont. subz. TPFL: Asperula - Oxalis  
 Nat. fundat. de prod. mijl. rel. plurien  
 COMPOZITIA ACTUALA: 10FA  
 COMPOZITIA TEL: 10FA  
 SORT: FA Gros si mijl. cherest. VARSTA EXP: 110 ani  
 SEM UTIL: 10FA, 70.7 S. mixt  
 SUBARB:  
 DATE COMP: Alte date compl.

ELM	P	M	VR			C	AM	EL	PROVE	VI	DENS	VOLUM			GRES
ARB	R	RE	STA	D	H	L	ES	AO	MENTA	TA		MO	MO	MO	
	P	GE	ANI	CM	M	P	TE	AI		LI	CONS	HA	UA	HA	
FA	2	1	10	24	28	3	M	5	RN	N	0.14	70	199	04	
FA	5	1	10	24	28	3	M	4	RN	N	0.35	154	1112	24	
FA	2	1	10	24	28	3	M	4	RN	N	0.21	67	102	20	
Total															

POL: ERZ  
 LUCRARI EXEC: 2016 - T. igienă 2011 - T. accidentale  
 LUCRARI PROP: T. igienă (T. progres. dar II)

178B 15 HA GR1-2A SUPM TS4420 TP1413  
 SOL: 3107 Vers. infer. ondulat. EXPOZ. N  
 INCLINAREA: 37 G. ALTITUDINE: 600.0 M.  
 LIT. cont. subz. TPFL: Asperula - Oxalis  
 Artificial de prod. mijl. rel. plurien  
 COMPOZITIA ACTUALA: 6MO 2FA 1CA 1BR  
 COMPOZITIA TEL: 7MO 2FA 1CA  
 SORT: VARSTA EXP  
 SEM UTIL:  
 SUBARB: Altun 0.3 pe 0.25 mixt  
 DATE COMP: Doborâtia izolată. Alte date compl.

ELM	P	M	VR			C	AM	EL	PROVE	VI	DENS	VOLUM			GRES
ARB	R	RE	STA	D	H	L	ES	AO	MENTA	TA		MO	MO	MO	
	P	GE	ANI	CM	M	P	TE	AI		LI	CONS	HA	UA	HA	
MO	4	1	10	24	28	3	M	4	NEC	N	0.12	740	210	41	
MO	2	1	10	24	28	3	M	3	NEC	N	0.16	105	19	07	
FA	2	1	10	24	28	3	M	4	RN	N	0.6	57	26	16	
CA	1	1	10	24	28	3	M	4	RN	N	0.08	16	24	06	
BR	1	1	10	24	28	3	M	6	RN	N	0.02	60	30	05	
Total															

POL: ERZ  
 LUCRARI EXEC:  
 LUCRARI PROP: T. igienă

*cu originalul*