

COMUNA TELCIU

OCOLUL SILVIC COMUNAL TELCIU R.A.

NR. 4685 DIN 11.08.2023

NOTIFICARE

cu privire la actele de punere in valoare de produse accidentale , constituite in arborete afectate de actiunea factorilor biotici si abiotici (atacuri de Ipidae, doboraturi si rupturi de vant si zapada) din raza fondului forestier proprietate publica a Comunei Telciu, conform T.P. 575865 din 05.07.2018, fond forestier administrat de catre O.S.C. TELCIU R.A. , infintat in urma Hotararii Consiliului Local al Comunei TELCIU cu nr. 6 din 09.03.2009

Avand in Vedere faptul ca actul de punere in valoare nr. 2300114701670- 759 STRAMBA LITIGIU- SUPRAPUSA a fost verificat in teren de catre reprezentantul Garzii Forestiere Cluj, Ing. Moasil Savir, iar in urma verificarii s-a dispus recalcularea actului de punere in valoare prin modificarea inaltimei unui arbore , pentru modificarea inventarului si recalcularea actului de punere in valoare a fost necesar intoarcerea in stadiul cules si stergerea actului de punere in valoare cu nr. 2300114701670, in urma recalcularii rezultand APV 2300114702160- 759 STRAMBA LITIGIU- SUPRAPUSA amplasat in UP III STERPU, ua 200B%,201A%,201B%, cu un volum brut de 432.61 mc , suprafata parcursa 22.00 ha, felul taierii ACC I.

SEF OCOL,
ING. PUPEZA LUCA



FOND FORESTIER,
ING. CHITUL TRAIAN

ACT DE PUNERE ÎN VALOARE NR. 2300114702160

Unitate de Producție: III - STERPU
Denumire A.P.V.: 759 STRAMBA LITIGIU- SUPRAPUSA

Suprafață totală act - (ha): 22.0		Tratament: T. PRODUSE ACCIDENTALE I		Natura Produsului: PRODUSE ACCIDENTALE		Tehnologia de Exploatare: TRUNCHIURI SI CATARGE		Data inventarierii: 15.06.2023		Anul exploatării: 2023		Procedeeul de inventariere: FIR CU FIR		Ciocan forma CIRCULARĂ nr.: BN0312		Accesibilitate: 251-500		Informații privind N.T.S.M.		Grupa de specii		Nr. de arbori		Volum	
Stâncării pe - (ha):																		Rășinoase		233		315.99			
Arbori putregăioși - (buc):																		FAG		64		106.77			
cu un volum de - (mc):																		Quercinee		7		9.85			
tescării - (buc): 3																		Diverse tari							
cu un volum de - (mc): 6.50																		Diverse moi							
																		Total:		304		432.61			
Specia		SORTARE DIMENSIONALĂ							Lemn lucru	Coajă	Lemn de foc		Volum brut												
		G1	G2	G3	M1	M2	M3	LS			Total	VF													
PALTIN DE MUNTE		2.96	0.52		0.23	0.10	0.09	0.01	3.91	0.36	5.58	0.33	9.85												
FAG		34.36	16.31		3.07	1.98	0.96	0.39	57.07	3.01	46.69	5.31	106.77												
MOLID		104.38	61.71	17.67	13.05	3.90		1.22	201.93	18.94	23.16		244.03												
BRAD		35.62	12.63	2.81	2.44	0.65		0.15	54.30	6.03	11.63	0.02	71.96												
TOTAL		177.32	91.17	20.48	18.79	6.63	1.05	1.77	317.21	28.34	87.06	5.66	432.61												

U.A.	Suprafață (ha)		Vârsta ani	Panta G	Semintș utilizabil				Total volum brut
	Par cursă	UA			%	S. tot	Compoziție		
200 B	10.00	31.24	125	20.00			0		180.12
201 B	5.00	8.31	105	15.00			0		121.98
201 A	7.00	15.77	130	30.00			0		130.51

U.A.	FA	BR	MO	PAM	Volum
200 B	73.94	23.43	72.90	9.85	180.12
201 B			121.98		121.98
201 A	32.83	48.53	49.15		130.51
Total	106.77	71.96	244.03	9.85	432.61

U.A.	Specia	Diametre		Înălțimi		Vârsta	Vol. arb.	Nr. arb.	Crestere	Sortare dimensională							Coajă	Lemn foc		Volum brut
		dt	dca	ht	hc					G1	G2	G3	M1	M2	M3	LS		Total	VF	
200 B	FA	37.13	37.13	20.92	20.92	125	1.88	40		27.43	10.20		1.76	1.02	0.44	0.26	2.13	30.70	3.47	73.94
	BR	35.38	35.38	22.19	22.19	125	1.46	16		13.04	3.94	0.99	1.10	0.30		0.08	2.16	1.82	0.01	23.43
	MO	48.06	48.06	26.76	26.76	125	2.21	33		45.54	10.95	2.21	1.23	0.30		0.10	5.41	7.16		72.90
	PAM	40.00	40.00	20.29	20.29	125	1.41	7		2.96	0.52		0.23	0.10	0.09	0.01	0.36	5.58	0.33	9.85
Total U.A.: 200 B								96		88.97	25.61	3.20	4.32	1.72	0.53	0.45	10.06	45.26	3.81	180.12
201 B	MO	31.96	31.96	21.96	21.96	105	0.88	139		30.37	42.88	14.20	11.13	3.39		1.07	10.09	8.85		121.98
Total U.A.: 201 B								139		30.37	42.88	14.20	11.13	3.39		1.07	10.09	8.85		121.98
201 A	FA	33.58	33.58	20.75	20.75	130	1.37	24		6.93	6.11		1.31	0.96	0.52	0.13	0.88	15.99	1.84	32.83
	MO	52.40	52.40	27.70	27.70	130	2.46	20		28.47	7.88	1.26	0.69	0.21		0.05	3.44	7.15		49.15
	BR	42.35	42.35	24.30	24.30	130	1.85	25		22.58	8.69	1.82	1.34	0.35		0.07	3.87	9.81	0.01	48.53
Total U.A.: 201 A								69		57.98	22.68	3.08	3.34	1.52	0.52	0.25	8.19	32.95	1.85	130.51
Total General U.A.								304		177.32	91.17	20.48	18.79	6.63	1.05	1.77	28.34	87.06	5.66	432.61



Intocmit, *[Signature]*

Birou Fond Forestier, *[Signature]*

Verificat, *[Signature]*
Din partea G.F. Cluj
Ing. Maibil Savin
S-a verificat în teren
APV-ul în data de
13.07.2023 și 20.07.2023

MINISTERUL MEDIULUI, APELOR ȘI PĂDURILOR



ORDIN

Nr. 863 / 14.04.2022

pentru aprobarea amenajamentului silvic al fondului forestier proprietate publică aparținând comunei Telciu, Unitatea de Producție III Sterpu, județul Bistrița - Năsăud

Având în vedere Referatul de aprobare nr. R1652/10.03.2022 al Direcției politici și strategii în silvicultură,

În conformitate cu Avizul Comisiei tehnice de avizare pentru silvicultură din Ministerul Mediului, Apelor și Pădurilor nr. 30/17.02.2022 și ținând cont de Decizia Agenției pentru Protecția Mediului Bistrița – Năsăud nr. 643/28.12.2021,

În temeiul prevederilor art. 22 alin. (1) din Legea nr. 46/2008 – Codul silvic, republicată, cu modificările și completările ulterioare, ale art. 13 alin. (4) din Hotărârea Guvernului nr. 43/2020 privind organizarea și funcționarea Ministerului Mediului, Apelor și Pădurilor, precum și ale art. 57 alin. (1), (4), (5) din Ordonanța de urgență a Guvernului nr. 57/2019 privind Codul administrativ, cu modificările și completările ulterioare,

ministrul mediului, apelor și pădurilor emite următorul


ORDIN:

Art. 1. – Se aprobă amenajamentul silvic al fondului forestier proprietate publică aparținând comunei Telciu, Unitatea de Producție III Sterpu, județul Bistrița - Năsăud.

Art. 2. – Direcția politici și strategii în silvicultură din cadrul Ministerului Mediului, Apelor și Pădurilor transmite prezentul ordin Primăriei comunei Telciu, care răspunde de aplicarea și respectarea prevederilor acestuia.

Art. 3. – Prezentul ordin s-a întocmit în 3 exemplare, două pentru emitent, iar al treilea pentru Primăria comunei Telciu.

MINISTRUL MEDIULUI, APELOR ȘI PĂDURILOR



MINISTERUL MEDIULUI, APELOR ȘI PĂDURILOR
Comisia tehnică de avizare pentru silvicultură

AVIZ CTAS nr. 30 din 17.02.2022
pentru amenajamentul silvic al fondului forestier proprietate publică aparținând
comunei Telciu, Unitatea de Producție III Sterpu, județul Bistrița - Năsăud

1. Au participat la ședința de avizare:

Președinte de ședință: Ionuț Sorin Banciu

Membri CTAS: Dănuț Iacob, Florin Achim, Ciprian Bădescu, Marian Tudoran, Gabriel Sima, Petre Marcu, Cristea Ioan, Gheorghe Gheorghică, Macău Cristian, Cristea Marius

2. Din analiza făcută în cadrul ședinței de avizare a rezultat:

- amenajamentul silvic al fondului forestier, proprietate publică aparținând comunei Telciu, Unitatea de Producție III Sterpu, județul Bistrița - Năsăud, s-a elaborat de S.C. Green Forest Proiect București, șef proiect ing. Negru Larisa, expert CTAP ing. Voicair Eduard.

- amenajamentul silvic al fondului forestier, proprietate publică aparținând comunei Telciu, Unitatea de Producție III Sterpu, județul Bistrița - Năsăud, a fost avizat cu procesul verbal CTAP nr. 1 din 07.09.2021, recepționat de beneficiar și verificat de Garda Forestieră Cluj.

- perioada de aplicare a amenajamentului silvic al fondului forestier, proprietate publică aparținând comunei Telciu, Unitatea de Producție III Sterpu, județul Bistrița - Năsăud este 01.01.2021 – 31.12.2030.

3. Cu ocazia examinării amenajamentului, Comisia a constatat următoarele:

Documentele privind proprietatea: Titlul de proprietate nr. 575865 din 05.07.2018.

Suprafața inclusă în amenajament este de 199,70 ha, a făcut parte din O.S. Sălăuța (U.P. IV Strâmba) și are ca folosințe: păduri și terenuri destinate împăduririi sau reîmpăduririi – 199,05 ha și terenuri afectate gospodăririi silvice – 0,65 ha.

- Suprafața încadrată în grupa I funcțională este de 19,39 ha;

- Suprafața încadrată în grupa a II a funcțională este de 179,66 ha.

- Structura fondului forestier (date medii):

compoziție: 67MO 23FA 6BR 3LA 1PAM; vârsta medie: 94 ani; volumul la ha: 307 m³; consistența medie: 0,73; clasa de producție medie: III.1; indicele de creștere curentă: 3,7 m³/an/ha; fond lemnos total: 61107 m³.

Procesul de producție s-a organizat în următoarele subunități de gospodărire:

S.U.P. A – Codru regulat – sortimente obișnuite:179,66 ha;

S.U.P. M – Păduri supuse regimului de conservare deosebită:19,39 ha.

Bazele de amenajare:

- regim: codru;

- compoziția țel: corespunzătoare tipului natural fundamental de pădure pentru arboretele exploatabile și compoziția țel la exploatabilitate pentru celelalte arborete;

- tratamente: tăieri progresive și tăieri rase;

- exploatabilitatea: de protecție pentru arboretele încadrate în grupa I funcțională și tehnică pentru arboretele încadrate în grupa a II a funcțională;

- ciclu: S.U.P. A – 100 ani.

Posibilitatea:

- Posibilitatea de produse principale: 1340 m³/an;

- Volum de recoltat din produse secundare: 31 m³/an;

- Volum maxim posibil de extras prin lucrări de conservare: 78 m³/an.



Lucrări prevăzute în deceniul în curs:

- asigurarea regenerării naturale: 24,83 ha;
- îngrijirea culturilor tinere: 5,35 ha;
- degajări: - ;
- curățiri: 55,97 ha, 310 m³;
- rărituri: - ;
- tăieri de regenerare: 51,94 ha, 13401 m³, din care:
 - tăieri progresive: 49,96 ha, 13135 m³;
 - tăieri rase: 1,98 ha, 266 m³.
- tăieri de igienă: 68,75 ha, 552 m³;
- lucrări de conservare: 19,37 ha, 777 m³;
- împăduriri: 2,38 ha.

4. Concluzii rezultate:

Se propune avizarea favorabilă a amenajamentului silvic al fondului forestier, proprietate publică aparținând comunei Telciu, Unitatea de Producție III Sterpu, județul Bistrița-Năsăud, cu următoarele observații:

- beneficiarul a parcurs procedura legală de avizare de mediu, conform H.G. 1076/2004 privind stabilirea procedurii de realizare a evaluării de mediu pentru planuri și programe, obținând decizia nr. 643/28.12.2021 a Agenției pentru Protecția Mediului Bistrița - Năsăud;
- suprafața fondului forestier nu se suprapune cu Situri Natura 2000 sau alte arii naturale protejate.

5. Comisia:

AVIZEAZĂ FAVORABIL

Amenajamentul silvic al fondului forestier proprietate publică aparținând comunei Telciu, Unitatea de Producție III Sterpu, județul Bistrița - Năsăud

6. Difuzarea prezentului aviz către toți factorii interesați se va face prin grija secretariatului CTAS din minister.

**Președinte CTAS,
Secretar de Stat**

Ionuț Sorin BANCIU



DESCRIEREA STATIONII SI ARBORETULUI										ELM ARB	P R P	M R E P	VAR STA ANI	DM CM	HM M	C L P	A MES TEC	EL AG AJ	PROVE NIENTA	VI TA LI	DENS			VOLUM			CRES
																					CONS	MC/ HA	MC/ UA	MC/ HA	CONS	MC/ HA	
201 B 8.31 HA GF: 2 - 1C SUP: A TS: 2332 TP: 1141 SOL: 4101 Versant superior ondulat EXPOZITIE: N INC: 15 G ALTITUDINE: 1100 - 1350 M LITIERA: continua-subtire TIP FLORA: Festuca altissima Natural fundamental prod. mij. relativ-plurien COMP.ACTUALA: 10 MO COMP.TEL: 10 MO SORT: MO Gros,cherestea VARSTA EXPL.: 100 ani SEM.UTIL: SUBARBORET: DATE COMPL.: POL: ERZ: LUCRARI EXEC.: 2018-T.produse accidentale 2019-T.produse accidentale LUCRARI PROP.: T.JGIENA(T.rase,benzi decII)										MO	9	IN	105	36	28	3		.5	RN	N	0.63	437	3631	4.0			
										MO	1	IN	125	46	30	3	I	.5	RN	N	0.07	53	440	0.3			
TOTAL													105								0.7	490	4071	4.3			
DESCRIEREA STATIONII SI ARBORETULUI										ELM ARB	P R P	M R E P	VAR STA ANI	DM CM	HM M	C L P	A MES TEC	EL AG AJ	PROVE NIENTA	VI TA LI	DENS			VOLUM			CRES
																					CONS	MC/ HA	MC/ UA	MC/ HA	CONS	MC/ HA	
201 C 10.31 HA GF: 2 - 1C SUP: A TS: 2332 TP: 1241 SOL: 3201 Versant mijlociu ondulat EXPOZITIE: N INC: 20 G ALTITUDINE: 900 - 1200 M LITIERA: continua-subtire TIP FLORA: Asperula-Dentaria Artificial de prod. mij. echien COMP.ACTUALA: 8 MO 1 LA 1 FA COMP.TEL: 8 MO 1 LA 1 FA SORT: MO Gros,cherestea VARSTA EXPL.: 100 ani SEM.UTIL: SUBARBORET: DATE COMPL.: POL: ERZ: LUCRARI EXEC.: LUCRARI PROP.: CURATIRI										MO	8	P	15	6	4	3			NEC	N	0.72	23	237	4.8			
										LA	1	P	15	10	6	3	PC	.7	NEC	N	0.09	4	41	0.6			
										FA	1	IN	15	4	4	3	M		RN	N	0.09	2	21	0.3			
TOTAL													15								0.9	29	299	5.7			
DESCRIEREA STATIONII SI ARBORETULUI										ELM ARB	P R P	M R E P	VAR STA ANI	DM CM	HM M	C L P	A MES TEC	EL AG AJ	PROVE NIENTA	VI TA LI	DENS			VOLUM			CRES
																					CONS	MC/ HA	MC/ UA	MC/ HA	CONS	MC/ HA	
201 D 2.54 HA GF: 2 - 1C SUP: A TS: 2332 TP: 1241 SOL: 3201 Versant superior ondulat EXPOZITIE: N INC: 20 G ALTITUDINE: 1350 M LITIERA: continua-subtire TIP FLORA: Asperula-Dentaria Artificial de prod. mij. echien COMP.ACTUALA: 9 MO 1 LA COMP.TEL: 9 MO 1 LA SORT: MO Gros,cherestea VARSTA EXPL.: 100 ani SEM.UTIL: SUBARBORET: DATE COMPL.: POL: ERZ: LUCRARI EXEC.: LUCRARI PROP.: CURATIRI										MO	9	P	15	6	4	3			NEC	N	0.81	26	66	5.3			
										LA	1	P	15	8	4	3	M		NEC	N	0.09	2	5	0.6			
TOTAL													15								0.9	28	71	5.9			
DESCRIEREA STATIONII SI ARBORETULUI										ELM ARB	P R P	M R E P	VAR STA ANI	DM CM	HM M	C L P	A MES TEC	EL AG AJ	PROVE NIENTA	VI TA LI	DENS			VOLUM			CRES
																					CONS	MC/ HA	MC/ UA	MC/ HA	CONS	MC/ HA	
202 A 18.87 HA GF: 2 - 1C SUP: A TS: 3332 TP: 1413 SOL: 3201 Versant inferior ondulat EXPOZITIE: N INC: 30 G ALTITUDINE: 830 - 1250 M LITIERA: continua-normala TIP FLORA: Asperula-Dentaria Natural fundamental prod. mij. relativ-plurien COMP.ACTUALA: 8 MO 2 FA COMP.TEL: 8 MO 2 FA SORT: MO Gros,cherestea VARSTA EXPL.: 100 ani SEM.UTIL: 5 MO 5 FA 10 ani 0.2S mixt SUBARBORET: DATE COMPL.: POL: ERZ: LUCRARI EXEC.: 2019-T,igiena LUCRARI PROP.: T.PROGRESIVE(insam,plum) AJUTORAREA REG NATURALE INGRIJIREA SEMINTISURII										MO	1	IN	160	62	29	3	M	.4	RN	N	0.07	51	967	0.3			
										FA	2	IN	125	44	26	4	M	.4	RN	N	0.14	66	1245	0.5			
										MO	7	IN	125	48	27	3		.5	RN	N	0.49	324	6114	2.2			
TOTAL													125								0.7	441	8121	1.8			



16. EVIDENTE DE CARACTERIZARE A FONDULUI FORESTIER

16.1. Evidente privind descrierea unităților amenajistice

DESCRIEREA STATIONII SI ARBORETULUI										ELM	P	M	VAR	DM	HM	C	A	EL	PROVE	VI	DENS		VOLUM		CRE				
																					ARB	P	GE	ANI		CM	M	L	MES
200 A 0.90 HA GF: 2-1C SUP: A TS: 2332 TP: 1114 SOL: 3201 Versant inferior ondulat EXPOZITIE: N INC: 6 G ALTITUDINE: 760 - 800 M LITIERA: continua-normala TIP FLORA: Oxalis-Dentaria Natural fundamental prod. mij. echien COMP.ACTUALA: 10 MO COMP.TEL: 10MO SORT: MO Gros,cherestea VARSTA EXPL.: 100 ani SEM.UTIL: SUBARBORET: DATE COMPL.: POL: ERZ: LUCRARI EXEC.: 2019-T.produse accidentale LUCRARI PROP.: T.IGIENA										MO	10	IN	60	28	20	3		.4	RN	N	0.87	351	316	10					
										TOTAL			60							0.8	351	316	10						
200 B 31.24 HA GF: 2-1C SUP: A TS: 3332 TP: 1341 SOL: 3201 Versant ondulat EXPOZITIE: N INC: 20 G ALTITUDINE: 770 - 1500 M LITIERA: continua-normala TIP FLORA: Asperula-Dentaria Natural fundamental prod. mij. relativ-plurien COMP.ACTUALA: 6 MO 1 FA 2 FA 1 BR COMP.TEL: 6MO 3 FA 1 BR SORT: MO Gros,cherestea VARSTA EXPL.: 100 ani SEM.UTIL: 6MO 4 FA 10 ani 0.3S mixt SUBARBORET: DATE COMPL.: POL: ERZ: LUCRARI EXEC.: 2018-T.produse accidentale 2019-T.produse accidentale LUCRARI PROP.: T.IGIENA(T.progresive decII)										MO	1	IN	170	62	32	3	I	.5	RN	N	0.07	58	1812	0.2					
										MO	5	IN	125	50	29	3		.5	RN	N	0.35	254	7935	1.0					
										FA	1	IN	150	56	27	3	M	.5	RN	N	0.07	33	1093	0.2					
										FA	2	IN	125	40	26	3	M	.5	RN	N	0.14	66	2062	0.6					
										BR	1	IN	140	50	28	3	M	.5	RN	N	0.07	30	1362	0.4					
										TOTAL			125									0.7	463	14464	3.0				
200C 0.65 HA GF: SUP: TS: TP: SOL: Versant inferior ondulat EXPOZITIE: N INC: 6 G ALTITUDINE: 760 M LITIERA: continua-groasa TIP FLORA: COMP.ACTUALA: COMP.TEL: SORT: MO Gros,cherestea VARSTA EXPL.: SEM.UTIL: SUBARBORET: DATE COMPL.: POL: ERZ: LUCRARI EXEC.: LUCRARI PROP.:																													
										TOTAL																			
201 A 15.77 HA GF: 2-1C SUP: A TS: 2332 TP: 1241 SOL: 3201 Versant mijlociu ondulat EXPOZITIE: N INC: 30 G ALTITUDINE: 760 - 1150 M LITIERA: continua-normala TIP FLORA: Asperula-Dentaria Natural fundamental prod. mij. relativ-plurien COMP.ACTUALA: 4 MO 4 FA 2 BR COMP.TEL: 5MO 3 FA 2 BR SORT: MO Gros,cherestea VARSTA EXPL.: 100 ani SEM.UTIL: 6FA 3 MO 1 BR 10 ani 0.3S mixt SUBARBORET: DATE COMPL.: Roca la suprafata/0,3S POL: ERZ: LUCRARI EXEC.: 2018-T.produse accidentale 2019-T.produse accidentale LUCRARI PROP.: T.PROGRESIVE(punere lumina) INGRUIREA SEMINTISULUI,IMP										MO	2	IN	180	66	31	3	M	.5	RN	N	0.14	111	1750	0.4					
										FA	3	IN	130	46	27	3	I	.4	RN	N	0.21	103	1656	0.8					
										BR	2	IN	130	48	27	3	I	.5	RN	N	0.14	96	1514	0.9					
										MO	2	IN	130	48	29	3	I	.5	RN	N	0.14	102	1609	0.6					
										FA	1	IN	150	56	28	3	I	.5	RN	N	0.07	36	568	0.2					
										TOTAL			130										0.7	450	7097	2.9			



13. PLANURI DE RECOLTARE ȘI CULTURĂ

13.1. Planuri decenale de recoltare a produselor principale

13.1.1. Planul decenal de recoltare a produselor principale - SUP "A" codru

regulat

13.1.1.1. Evidența arboretelor din care urmează să se recolteze posibilitatea decenală de produse principale

Tabelul 13.1.1.1.1.

u.a.	Suprafața (ha)	Volum (m ³)	Urgențe de regen.	P.R.M. ani	Nr. intervenții		Felul tăierii	Volum de extras (m ³)
					Total	în dec.		
201A	15,77	7322	31	30	3	1	Tăieri progresive (p lumină)	3645
202A	18,87	8606	31	30	3	2	Tăieri progresive (insamantare, p lumină)	5163
202F	1,98	266	11	10	1	1	Tăieri rase (parchete mici)	266
203A	15,32	7231	31	30	3	2	Tăieri progresive (insamantare, p lumină)	4327
Total	51,94	23425	-	-	-	-	-	13401

TIERE

13.1.1.2. Recapitulția arboretelor din care urmează să se recolteze posibilitatea decenală de produse principale, pe urgențe

Tabelul 13.1.1.2.1.

Urg.	Arborete încadrate în planul decenal de recoltare a produselor principale			
	u. a.	Suprafața [ha]	Volumul total* [m ³]	Volumul de extras [m ³]
11	202F	1,98	266	266
Total urgența 1		1,98	266	266
31	201A, 202A, 203A	49,66	23159	13135
Total urgența 3		49,66	23159	13135
Total	-	51,94	23425	13401

* Include 5 creșteri anuale.



PROIECT SILVICOL LOCAL

TELCIU BALT

2013

13-06-2013

OSC TELCIU RAT

DS III TELCIU

DE III STERPU

S porcușo

13-06-2013

Inocenit, Humeș 100

Alma





OSC TELCIV RA
DS III TELCIV
CA III STERPU ' 110 201A
S furcato
13.06.2013
Insemnit,




Handwritten signature




OSC TELOU RA
 DS III TELOU
 CP III STERPU W 2014
 S - porcupina
 13-06-2023
 Intocmit,





DSC TELCIU
DS III TELCIU
UP III STERPU, UVO 201 B
S-porcute
01.08. 2008
Indernit





OSC TELCIU
DS III TELCIU
UP III STERPU UA 201 B
S puseurto
01.06. 2018
Indoemit

