



**REGIA AUTONOMĂ
OCOLUL SILVIC VALEA ȘIEULUI R.A.**
Bistrița, str. Aleea Jupiter, nr.2, jud. Bistrița - Năsăud
Tel. / Fax. 0263-217813, E-mail os_sieu@yahoo.com
CUI - RO 25725314, J 06 / 317 /30.06.2009

Nr. 5369 din 09.08.2023

**CATRE,
GARDA FORESTIERA CLUJ,**

In conformitate prevederile O.M. nr.767 din 23.08.2018, va notificam cu privire la constituirea actului de punere in valoare de produse accidentale, dupa cum urmeaza :

1.Date privind APV ;

-Numar **2300123804160**

-Denumire : **1120 ALBESTI**

-UP.I **GALATII BISTRITEI**,u.a. **68B, 68C .**

-Suprafata APV **9.0** ha,

-Volum **308.35** mc,

-Proprietar **Comuna Galatii Bistritei ,**

-Natura produsului **Produse accidentale ,**

-Suprafata ce necesita a fi impadurita : **nu este necesara impadurirea,**

-Factorii destabilizatori care au afectat arboretul: **-uscari, rupturi si doboraturi de arbori .**

-Numar si data contract de administrare : **415 din 18.01.2017 .**

-Numarul si data documentului care atesta proprietatea : **TP nr.310039 din 19.02.2007**

2.NU face obiectul depasirii posibilitatii stabilita prin amenajamentul silvic .

3.NU face obiectul modificarii prevederilor amenajamentului ,

4.NU provine din arborete situate in proprietati mai mici de 10 ha neamenajate,

5.Arboretul NU ESTE este situat in afara arealului ,

6.Arboretul NU ESTE cuprins in arii naturale protejate.

Anexam prezentei urmatoarele :

-copii dupa :- AVIZ C.T.A.S. nr.14 din 07.02.2018,

-Ordin nr.437/19.04.2018 ,

-descrierea parcelara .

-fotografii relevante care dovedesc existenta factorilor destabilizatori .

NOTA: Suprafata in cauza se supune schemei de ajutor “ Servicii de silvomediu, servicii climatice si conservarea padurilor “ aferenta Masurii 15-Plati pentru amenajamente de silvomediu .

Cu stima,

ȘEF OCOL
ing. **DEMIAN GRIGORE-ADRIAN**



ÎNTOCMIT – RESP. FOND FORESTIER
ing. **EMRICH OCTAVIAN**

ACT DE PUNERE ÎN VALOARE NR. 2300123804160

Unitate de Producție: I - Galații Bistriței
Denumire A.P.V.: 1120 ALBESTI

Suprafață totală act - (ha): 9.0 Tratament: T. PRODUSE ACCIDENTALE I Natura Produsului: PRODUSE ACCIDENTALE Tehnologia de Exploatare: TRUNCHIURI SI CATARGE Data inventarierii: 03.08.2023 Anul exploatării: 2023 Procedeul de inventariere: FIR CU FIR Ciocan forma CIRCULARĂ nr.: PPBN0704 Accesibilitate: 501-1000										Informații privind N.T.S.M.				Grupa de specii		Nr. de arbori	Volum			
Stâncării pe - (ha): Arbori putregăioși - (buc): cu un volum de - (mc): Iescării - (buc): cu un volum de - (mc):										Rășinoase FAG Quercinee Diverse tari Diverse moi		87 110 20	163.16 124.68 20.51							
TOTAL:										217		308.35								
Specia	SORTARE DIMENSIONALĂ							Lemn lucru	Coajă	Lemn de foc		Volum brut								
	G1	G2	G3	M1	M2	M3	LS			Total	VF									
FAG	32.36	52.90		5.05	2.68	0.97	0.03	93.99	5.00	64.17	9.42	163.16								
GORUN (L)	5.95	36.47		7.83	3.95	1.01	0.13	55.34	8.45	60.89	6.34	124.68								
CARPEN	2.40	3.45		0.92	0.46	0.27	0.11	7.61	0.68	12.22	1.25	20.51								
TOTAL	40.71	92.82		13.80	7.09	2.25	0.27	156.94	14.13	137.28	17.01	308.35								
U.A.	Suprafață (ha)		Vârsta ani	Panta G	Semintșii utilizabili				Compoziție			Total volum brut								
	Par cursă	UA			%	S. tot	H.													
68 B	6.00	9.20	116	30.00					0			202.54								
68 C	3.00	4.60	111	30.00					0			105.81								
U.A.	FA	GO (L)	CA	Volum																
68 B	162.14	25.60	14.80	202.54																
68 C	1.02	99.08	5.71	105.81																
Total	163.16	124.68	20.51	308.35																
U.A.	Specia	Diametre		Înălțimi		Vârsta	Vol. arb.	Nr. arb.	Creștere	Sortare dimensională							Coajă	Lemn foc		Volum brut
		dt	dca	ht	hc					G1	G2	G3	M1	M2	M3	LS		Total	VF	
68 B	FA	41.49	39.87	24.68	24.68	116	1.89	86		32.36	52.77		5.04	2.67	0.97	0.03	4.99	63.31	9.36	162.14
	GO (L)	38.56	38.56	20.83	20.83	116	1.42	18		2.49	8.66		1.35	0.76	0.18	0.02	1.98	10.16	1.29	25.60
	CA	35.20	35.20	20.05	20.05	116	1.48	10		2.40	2.42		0.54	0.19	0.10	0.04	0.50	8.61	0.81	14.80
Total U.A.: 68 B								114		37.25	63.85		6.93	3.62	1.25	0.09	7.47	82.08	11.46	202.54
68 C	FA	38.00	38.00	18.50	18.50	111	1.02	1		0.13			0.01	0.01			0.01	0.86	0.06	1.02
	GO (L)	34.39	36.08	19.66	19.66	111	1.08	92		3.46	27.81		6.48	3.19	0.83	0.11	6.47	50.73	5.05	99.08
	CA	26.20	26.20	17.30	17.30	111	0.57	10		1.03			0.38	0.27	0.17	0.07	0.18	3.61	0.44	5.71
Total U.A.: 68 C								103		3.46	28.97		6.87	3.47	1.00	0.18	6.66	55.20	5.55	105.81
Total General U.A.								217		40.71	92.82		13.80	7.09	2.25	0.27	14.13	137.28	17.01	308.35

Șef Ocol,

DEMIAN GRIGORE ADRIAN



Întocmit,

Birou Fond Forestier,

Verificat,

Birou

P. 1120

Proces-verbal de verificare

Încheiat astăzi 08.08.2023

Subsemnatul, ing. Emrich Octavian, având funcția de ing. F.F., în calitate de persoană desemnată cu verificarea lucrărilor de punere în valoare, în prezența:

1. ing. Gemian Adrian, în calitate de conducător al lucrărilor de teren la evaluarea masei lemnoase/.....;
2. ing. Emrich Octavian, în calitate de persoană care a efectuat lucrările de birou și de elaborare/introducere în SUMAL a actului de punere în valoare în stadiul „CULES”; și
3. pd. Muresan Emil, în calitate de titular al cantonului silvic....., am procedat la verificarea lucrărilor de evaluare a masei lemnoase din U.P. Galben u.a. Acc, natura produselor Acc, felul tăierii Acc I.

Constatări:

B. VERIFICAREA LUCRĂRILOR DE BIROU

1. Încadrarea în prevederile amenajamentului silvic

Natura tăierii și volumul de extras (intensitatea tăierii) se încadrează în prevederile amenajamentului silvic:

DA (semnătura persoanei desemnate cu verificarea lucrărilor)

NU, cu următoarea argumentație

- a) corelația între carnetul de inventariere și actul de punere în valoare, în privința numărului de arbori pe specii;
- b) corelația între elementele dendrometrice medii pe specii consemnate în fișele de calcul ale acestora și cele utilizate la calculul actului de punere în valoare;
- c) informațiile necesare completării tuturor rubricilor din actul de punere în valoare.

2. Există corelație între carnetul de inventariere și actul de punere în valoare în stadiul „CULES”, în privința unităților amenajistice în care s-a efectuat lucrarea:

DA (semnătura persoanei desemnate cu verificarea lucrărilor)

NU, cu următoarea argumentație

3. Există corelație între datele primare (carnetul de inventariere și fișele de despuiere, pe specii, categorii de diametre și clase de calitate) și actul de punere în valoare în stadiul „CULES”, în privința numărului de arbori:

DA (semnătura persoanei desemnate cu verificarea lucrărilor)

NU, cu următoarea argumentație

4. Există corelație între înălțimile medii pe specii determinate în teren (consemnate în fișele de calcul) și cele utilizate la calculul actului de punere în valoare:

DA (semnătura persoanei desemnate cu verificarea lucrărilor)

NU, cu următoarea argumentație

5. Au fost introduse în aplicația de calcul actul de punere în valoare, celelalte informații referitoare la evaluare (nr. dispozitiv special de marcat cu amprentă circulară și/sau pătrată, informații NTSM etc.):

DA (semnătura persoanei desemnate cu verificarea lucrărilor)

NU, cu următoarea argumentație

(semnătura persoanei desemnate cu verificarea lucrărilor)

Concluzii se îndeplinesc condițiile aprobării

În urma verificării lucrărilor de evaluare a masei lemnoase

SE PROPUNE:

1. Aprobarea actului de punere în valoare (semnătura persoanei desemnate cu verificarea lucrărilor)

2. Refacerea parțială a lucrărilor constând în

(semnătura persoanei desemnate cu verificarea lucrărilor)

Participanți la verificarea lucrărilor de evaluare:

1. ing. Emrich Octavian nume, prenume, funcția și semnătura

2. ing. Gemian Adrian nume, prenume, funcția și semnătura

* Completarea este facultativă.

3. pd. Muresan Emil



MINISTERUL APELOR ȘI PĂDURILOR



SECRETAR DE STAT

Nr. 143392/24-4-2018

Către: Primăria comunei Galații Bistriței, Str. Principală, nr. 241, localitatea Galații Bistriței, județul Bistrița Năsăud

În atenția: Domnului primar Găurean Vasile

Ref: ordin ministru

Spre știință: Garda Forestieră Cluj


Handwritten notes: 26.04.2018, Tag, and signature of G.F.C. P.M.

Stimate domn,

Alăturat vă transmitem, în original, avizul Comisiei tehnice de avizare pentru silvicultură nr. 14 din 07.02.2018 și ordinul ministrului apelor și pădurilor nr. 437 din 19.04.2016 pentru amenajamentul silvic al fondului forestier proprietate publică și privată aparținând comunei Galații Bistriței, Unitatea de Producție I Galații Bistriței, județul Bistrița - Năsăud.

Ilie COVING

SECRETAR DE STAT



MINISTERUL APELOR ȘI PĂDURILOR



ORDIN

Nr. 1432/14.03.2018

pentru aprobarea amenajamentului silvic al fondului forestier proprietate publică și privată aparținând comunei Galații Bistriței, Unitatea de Producție I Galații Bistriței, județul Bistrița - Năsăud

Având în vedere Referatul de aprobare nr. 143252/14.03.2018 al Direcției Politici și Strategii silvicultură,

în conformitate cu Avizul Comisiei tehnice de avizare pentru silvicultură din Ministerul Apelor și Pădurilor nr. 14/07.02.2018 și ținând cont de adresa Agenției pentru Protecția Mediului Bistrița - Năsăud nr. 2713/13.03.2017,

în temeiul prevederilor art. 22 alin. (1) din Legea nr. 46/2008 - Codul silvic, republicată, cu modificările și completările ulterioare, precum și ale art. 13 alin. (5) din Hotărârea Guvernului nr. 17 privind organizarea și funcționarea Ministerului Apelor și Pădurilor, cu modificările și completările ulterioare,

ministrul apelor și pădurilor emite următorul

ORDIN:

Art. 1. - Se aprobă amenajamentul silvic al fondului forestier proprietate publică și privată aparținând comunei Galații Bistriței, Unitatea de Producție I Galații Bistriței, județul Bistrița - Năsăud.

Art. 2. - Direcția Politici și Strategii în Silvicultură din cadrul Ministerului Apelor și Pădurilor transmite prezentul ordin Primăriei comunei Galații Bistriței, județul Bistrița - Năsăud, care răspunde de aplicarea și respectarea prevederilor acestuia.

Art. 3. - Prezentul ordin s-a întocmit în 3 exemplare, două pentru emitent, iar al treilea pentru Primăria comunei Galații Bistriței, județul Bistrița - Năsăud.

MINISTERUL
Iosif DENES

MINISTERUL APELOR ȘI PĂDURILOR
omisia tehnică de avizare pentru silvicultură

1437

AVIZ CTAS nr. 14 din 07.02.2018

pentru amenajamentul silvic al fondului forestier proprietate publică și privată aparținând
comunei Galații Bistriței, Unitatea de Producție I Galații Bistriței, județul Bistrița - Năsăud

1. Au participat la ședința de avizare:

Președinte de ședință: Dăniș Iacob

Membri CTAS: Ilie Mihalache, Dan Achim, Ciprian Bădescu, Florin Achim, Ștefan Tamaș,
instanțin Banu, Cristea Ioan, Ferkó Jenő, Marian Drăgoi, Gheorghe Gheorghiuță, Macău Cristian,
Istea Marius

2. Din analiza făcută în cadrul ședinței de avizare a rezultat:

- amenajamentul silvic al fondului forestier, proprietate publică și privată aparținând comunei
Galații Bistriței, Unitatea de Producție I Galații Bistriței, județul Bistrița - Năsăud, s-a elaborat de S.C.
Silva Proiect SRL Huși, șef proiect ing. Ceornea Ciprian, expert CTAP ing. Liviu Filip.
- amenajamentul silvic al fondului forestier, proprietate publică și privată aparținând comunei
Galații Bistriței, Unitatea de Producție I Galații Bistriței, județul Bistrița - Năsăud, a fost avizat cu
cesul verbal CTAP nr. 20 din 30.10.2017, recepționat de beneficiar și verificat de Garda Forestieră
Ij.
- perioada de aplicare a amenajamentului silvic al fondului forestier, proprietate publică și privată
aparținând comunei Galații Bistriței, Unitatea de Producție I Galații Bistriței, județul Bistrița - Năsăud
: 01.01.2017 - 31.12.2026.

3. Cu ocazia examinării amenajamentului, Comisia a constatat următoarele:

Documentele privind proprietatea: Titlul de proprietate nr. 310039 din 19.02.2007 și Decizia
actului nr. 360 din 15.11.1991,

Suprafața inclusă în amenajament este de 1045,54 ha, a făcut parte din O.S. Lechința (U.P. II
ești și U.P. IV Archind) - fond forestier proprietate publică (997,94 ha) și din pășunea împădurită
ținând comunei Galații Bistriței - fond forestier proprietate privată (47,60 ha) și are ca folosințe:
iri și terenuri destinate împăduririi sau reîmpăduririi - 1043,44 ha din care terenuri de reîmpădurit -
ha, terenuri afectate gospodăririi silvice - 2,10 ha.

- Suprafața încadrată în grupa I funcțională este de 77,64 ha;

- Suprafața încadrată în grupa a II a funcțională este de 965,80 ha.

- Structura fondului forestier (date medii):

compoziție: 43GO 35CA 9FA 2SC 2PLT 2PA 2SAC 2DR 2DT 1DM, vârsta medie: 57 ani,
mul la ha: 183 mc/ha; consistența medie: 0,86, clasa de producție medie: 2,9, indicele de creștere
ată: 5,9 mc/an/ha; fond lemnos total: 190859 mc.

Procesul de producție s-a organizat în următoarele subunități de gospodărire:

S.U.P. A - Codru regulat - sortimente obișnuite:1019,04 ha;
S.U.P. M - Păduri supuse regimului de conservare deosebită:22,40 ha.

Bazele de amenajare:

- regim: codru; crâng pentru salcâmete;
- compoziția țel: corespunzătoare tipului natural fundamental de pădure pentru arboretele
exploatabile și compoziția țel la exploatabilitate pentru celelalte arborete;
- tratamente: tăieri progresive și tăieri rase;
- exploatabilitatea: de protecție pentru arboretele încadrate în grupa I funcțională și tehnică pentru
arboretele încadrate în grupa a II a funcțională;
- ciclu: S.U.P. A - 110 ani.

abilitatea:

osibilitatea de produse principale: 2370 m³/an;
olum de recoltat din produse secundare: 1415 m³/an, din care rărituri 1314 m³/an;
olum maxim posibil de extras prin lucrări de conservare: 35 m³/an.

mări prevăzute în deceniul în curs:

igurarea regenerării naturale: 126,09 ha;
grijirea culturilor tinere: 75,76 ha;
gajări: 18,30 ha;
răiri: 149,20 ha, 1010 m³;
ituri: 791,89 ha, 13135 m³;
eri de regenerare: 149,72 ha, 23700 m³, din care:
- tăieri progresive: 119,25 ha, 17352 m³;
- tăieri rase: 30,47 ha, 6348 m³;
eri de igienă: 192,74 ha, 1687 m³;
rări de conservare: 8,20 ha, 353 m³;
păduriri: 74,15 ha.

oncluzii rezultate:

ropune avizarea favorabilă a amenajamentului silvic al fondului forestier, proprietate publică
arținând comunei Galații Bistriței, Unitatea de Producție I Galații Bistriței, județul Bistrița -
neficiarul are obligația de a parcurge procedura legală de avizare de mediu, conform H.G.
rivind stabilirea procedurii de realizare a evaluării de mediu pentru planuri și programe.

onisia:

AVIZEAZĂ FAVORABIL

menajamentul silvic al fondului forestier proprietate publică și privată aparținând
i Galații Bistriței, Unitatea de Producție I Galații Bistriței, județul Bistrița - Năsăud

fuzarea prezentului aviz către toți factorii interesați se va face prin grija secretariatului
inister.

Președinte CTAS,
Secretar de Stat

Istrate ȘTEPCO

și pr
Năsă
1076

CTA:

DS:

DESCRIERE PARCELARA

OS:O.S.1

UP: 1

DESCRIEREA STATIONII SI ARBORETULUI														DENS	VOLUM			CRES
ELM	P	M	VAR	DM	HM	C	A	EL	PROVE	VI	CON	MC/	MC/		MC/			
ARB	R	RE	STA	CM	M	L	MES	AG	NIENTA	TA	LI	HA	UA	HA				
68 C 4.60 HA GF: 2-1B SUP: A TS: 5132 TP: 5131 SOL: 2201 Versant mijlociu ondulat EXPOZITIE: SV INC: 30 G ALTITUDINE: 390 - 500 M LITIERA: continua-subtire TIP FLORA: Festuca heterophylla Natural fundamental prod. mij. relativ-plurien COMP.ACTUALA: 8 GO 2 CA COMP.TEL: 7GO 1 TE 2 DT SORT: GOL Mijlociu si gros,cherestea VARSTA EXPL.: 110 ani FA Gros si mijl.,cherestea SEM.UTIL: 10GO 5 ani 0.2S mixt SUBARBORET: DATE COMPL.: Alte date complement. POL: ERZ: LUCRARI EXEC.: 2014-T.produze accidentale LUCRARI PROP.: T.PROGRESIVE(insamintare) AJUTORAREA REG NATURALE INGRIJIREA SEMINTISULUI														0.45	145	667	1.4	
GO	5	LT	105	40	23	3		.6	RN	N	0.45	145	667	1.4				
CA	2	LT	105	24	19	4	I	.5	RN	N	0.18	56	258	0.5				
GO	3	LT	60	32	18	3	I	.3	RN	N	0.27	69	317	1.7				
TOTAL											0.9	270	1242	3.6				
DESCRIEREA STATIONII SI ARBORETULUI														DENS	VOLUM			CRES
ELM	P	M	VAR	DM	HM	C	A	EL	PROVE	VI	CON	MC/	MC/		MC/			
ARB	R	RE	STA	CM	M	L	MES	AG	NIENTA	TA	LI	HA	UA	HA				
68 D 0.60 HA GF: 2-1B SUP: A TS: 5132 TP: 5131 SOL: 2201 Versant mijlociu ondulat EXPOZITIE: SV INC: 15 G ALTITUDINE: 450 M LITIERA: continua-subtire TIP FLORA: Festuca heterophylla Total derivat de prod. mij. relativ-echien COMP.ACTUALA: 10 CA COMP.TEL: 8CA 1 GO 1 FA SORT: GOL Mijlociu si gros,cherestea VARSTA EXPL.: 50 ani FA Gros si mijl.,cherestea SEM.UTIL: SUBARBORET: DATE COMPL.: POL: ERZ: LUCRARI EXEC.: LUCRARI PROP.: CURATIRI RARITURI														0.90	25	15	4.3	
CA	10	IN	10	6	5	3		.1	RN	N	0.90	25	15	4.3				
TOTAL											0.9	25	15	4.3				
DESCRIEREA STATIONII SI ARBORETULUI														DENS	VOLUM			CRES
ELM	P	M	VAR	DM	HM	C	A	EL	PROVE	VI	CON	MC/	MC/		MC/			
ARB	R	RE	STA	CM	M	L	MES	AG	NIENTA	TA	LI	HA	UA	HA				
69 34.60 HA GF: 2-1B SUP: A TS: 5152 TP: 5113 SOL: 2201 Versant ondulat EXPOZITIE: NV INC: 15 G ALTITUDINE: 360 - 510 M LITIERA: continua-normala TIP FLORA: Asarum-Stellaria Total derivat de prod. mij. relativ-plurien COMP.ACTUALA: 2 GO 8 CA COMP.TEL: 6GO 2 TE 2 DT SORT: GOL Mijlociu si gros,cherestea VARSTA EXPL.: 110 ani FA Gros si mijl.,cherestea SEM.UTIL: SUBARBORET: DATE COMPL.: Alte date complement. POL: ERZ: LUCRARI EXEC.: 2014-Rarituri 2015-Rarituri LUCRARI PROP.: RARITURI														0.09	36	1246	0.3	
GO	1	LT	110	48	23	3	I	.5	RN	N	0.09	36	1246	0.3				
CA	8	LT	50	24	18	3		.3	RN	N	0.72	156	5398	5.8				
GO	1	LT	50	26	19	3	M	.4	RN	N	0.09	25	865	0.6				
TOTAL											0.9	217	7509	6.7				
DESCRIEREA STATIONII SI ARBORETULUI														DENS	VOLUM			CRES
ELM	P	M	VAR	DM	HM	C	A	EL	PROVE	VI	CON	MC/	MC/		MC/			
ARB	R	RE	STA	CM	M	L	MES	AG	NIENTA	TA	LI	HA	UA	HA				
70 A 15.80 HA GF: 2-1B SUP: A TS: 5152 TP: 5113 SOL: 2201 Versant ondulat EXPOZITIE: N INC: 18 G ALTITUDINE: 360 - 470 M LITIERA: continua-normala TIP FLORA: Asarum-Stellaria Partial derivat relativ-plurien COMP.ACTUALA: 4 GO 6 CA COMP.TEL: 7GO 2 CA 1 TE SORT: GOL Mijlociu si gros,cherestea VARSTA EXPL.: 110 ani FA Gros si mijl.,cherestea SEM.UTIL: SUBARBORET: DATE COMPL.: Alte date complement. POL: ERZ: LUCRARI EXEC.: 2014-T.igiena 2016-Rarituri LUCRARI PROP.: RARITURI														0.18	71	1122	0.5	
GO	2	LT	110	48	23	3	I	.5	RN	N	0.18	71	1122	0.5				
GO	2	LT	60	24	19	3	I	.3	RN	N	0.18	51	806	1.1				
CA	6	LT	55	22	18	3		.3	RN	N	0.54	117	1849	4.1				
TOTAL											0.9	239	3777	5.7				


DESCRIEREA STATIUNII SI ARBORETULUI														ELM	P	M	VAR	DM	HM	C	A	EL	PROVE	VI	DENS		VOLUM		CRES
																									ARB	R	RE	STA	
67 A 10.50 HA GF: 2-1B SUP: A TS: 5152 TP: 5314 SOL: 3101 Versant ondulat EXPOZITIE: NV INC: 16 G ALTITUDINE: 400 - 540 M LITIERA: continua-normala TIP FLORA: Asarum-Stellaria Artificial de prod. mij. relativ-echien COMP.ACTUALA: 3 GO 1 PA 1 FA 2 CA 1 SAC 1 PLT 1 FR COMP.TEL: 6GO 2 FA 1 PA 1 FR SORT: GOL Mijlociu si gros,cherestea VARSTA EXPL.: 120 ani FA Gros si mijl.,cherestea SEM.UTIL: SUBARBORET: DATE COMPL.: Alte date complement. POL: ERZ: LUCRARI EXEC.:														GO	3	P	20	6	6	3	M	.1	NEC	N	0.30	12	126	1.9	
														PA	1	P	20	6	6	3	I	.1	NEC	N	0.10	6	63	0.4	
														FA	1	IN	20	6	6	3	M	.1	RN	N	0.10	5	53	0.6	
														CA	2	LT	20	6	6	3	M	.1	RN	N	0.20	8	84	1.7	
														SAC	1	IN	20	8	7	3	I	.1	RN	N	0.10	5	53	0.3	
														PLT	1	IN	20	8	7	3	I	.1	RN	N	0.10	4	42	0.4	
														FR	1	P	20	6	5	3	PM	.1	NEC	N	0.10	3	32	0.9	
														TOTAL			20									1.0	43	453	6.2
67 B 4.70 HA GF: 2-1B SUP: A TS: 5152 TP: 5314 SOL: 3101 Versant superior ondulat EXPOZITIE: NE INC: 15 G ALTITUDINE: 450 - 520 M LITIERA: continua-normala TIP FLORA: Asarum-Stellaria Total derivat de prod. mij. relativ-echien COMP.ACTUALA: 8 CA 1 GO 1 TE COMP.TEL: 6GO 2 FA 1 TE 1 DT SORT: GOL Mijlociu si gros,cherestea VARSTA EXPL.: 50 ani FA Gros si mijl.,cherestea SEM.UTIL: SUBARBORET: DATE COMPL.: Alte date complement. POL: ERZ: LUCRARI EXEC.: 2009-Raritari														CA	8	LT	50	18	15	3		.3	RN	N	0.64	119	559	5.1	
														GO	1	LT	50	22	17	3	I	.3	RN	N	0.08	12	56	0.6	
														TE	1	LT	50	26	17	3	I	.5	RN	N	0.08	10	47	0.9	
														TOTAL			50									0.8	141	662	6.6
68 A 2.50 HA GF: 2-1B SUP: A TS: 5242 TP: 4212 SOL: 3101 Versant mijlociu ondulat EXPOZITIE: NV INC: 25 G ALTITUDINE: 410 - 470 M LITIERA: continua-normala TIP FLORA: Asperula-Asarum Partial derivat relativ-echien COMP.ACTUALA: 3 FA 7 CA COMP.TEL: 6FA 3 CA 1 GO SORT: GOL Mijlociu si gros,cherestea VARSTA EXPL.: 110 ani FA Gros si mijl.,cherestea SEM.UTIL: SUBARBORET: DATE COMPL.: Alte date complement. POL: ERZ: LUCRARI EXEC.: 2014-Raritari														FA	3	LT	55	24	19	3	M	.4	RN	N	0.27	77	193	2.8	
														CA	7	LT	55	22	17	3		.3	RN	N	0.63	126	315	4.7	
														TOTAL			55									0.9	203	508	7.5
68 B 9.20 HA GF: 2-1B SUP: A TS: 5242 TP: 4212 SOL: 3101 Versant mijlociu ondulat EXPOZITIE: NV INC: 30 G ALTITUDINE: 380 - 500 M LITIERA: continua-normala TIP FLORA: Asperula-Asarum Natural fundamental prod. mij. relativ-plurien COMP.ACTUALA: 9 FA 1 CA COMP.TEL: 6FA 2 TE 2 DT SORT: FA Gros si mijl.,cherestea VARSTA EXPL.: 110 ani FA Gros si mijl.,cherestea SEM.UTIL: SUBARBORET: DATE COMPL.: Alte date complement. POL: ERZ: LUCRARI EXEC.: 2014-T.produse accidentale														FA	8	LT	110	42	27	3		.6	RN	N	0.64	285	2622	3.7	
														FA	1	LT	60	30	19	3	I	.3	RN	N	0.08	54	497	0.8	
														CA	1	LT	110	30	19	3	I	.5	RN	N	0.08	16	147	0.2	
														TOTAL			110									0.8	355	3266	4.7

APV nr. 2300123804160/Acc. 1 - 1120 Albești, Regia Autonomă Ocolul Silvic Valea Șieului RA, UP Galații Bistriței, ua: 68BC; Suprafața: 9,0 ha / Volum: 308,35 mc




[Handwritten signature in blue ink]

APV nr. 2300123804160/Acc. 1 - 1120 Albești, Regia Autonomă Ocolul Silvic Valea Șieului RA, UP
Galații Bistriței, ua: 68BC; Suprafața: 9,0 ha / Volum: 308,35 mc



Handwritten signature in blue ink.

APV nr. 2300123804160/Acc. I - 1120 Albești, Regia Autonomă Ocolul Silvic Valea Șieului RA, UP
Galații Bistriței, ua: 68BC; Suprafața: 9,0 ha / Volum: 308,35 mc



[Handwritten signature]