



Contează pentru viitor!

# REGIA NAȚIONALĂ A PĂDURILOR – ROMSILVA DIRECȚIA SILVICĂ CLUJ – OCOLUL SILVIC DEJ

Str.Nicolae Iorga, Nr.5, Loc.Dej Jud.Cluj.; Cod poștal 405200

ONRC: J40/450/1991; CUI:RO1590120

Telefon:0264212575 Fax: 0264206275

E-mail:dej@cluj.rosilva.ro; Pagina web: [www.rosilva.ro](http://www.rosilva.ro)

NR. 8575 /03.08.2023

## NOTIFICARE

În conformitate cu prevederile O.M. nr. 767 din 23.07.2018 va semnalam faptul ca pe suprafata de padure, proprietatea Parohiei Ortodoxe Ciceu-Corabia, cu amenajament silvic in vigoare, cu contract de paza si prestari servicii cu Ocolul Silvic Dej, au fost puse in valoare produse accidentale dispersate, doborati de vant, dupa cum urmeaza:

PROPRIETAR	UP	UA	Trat.	PARTI DA	DENUMIRE	VOLUM -mc-	Suprafata -ha-
Parohia Ortodoxa Ciceu-Corabia	I Proprietari Dej	40B	ACC. I	9233	Ciceu-Corabia	33.10	9.70
		40C	ACC. I	9224	Ciceu- Corabia	3.24	1.00
		40G	ACC. I	9225	Ciceu- Corabia	16.51	6.40
TOTAL						52.85	17.10

Anexam prezentei notificari urmatoarele :

- Actul de punere in valoare si schita parchetului;
- Copie dupa descrierea parcelara;
- Copie dupa avizu C.T.A.S nr.817 din 15.11.2017 al Ministerului Apelor si Padurilor.
- Fotografii din suprafata afectata .

La prezenta notificare facem urmatoarele specificari :

- Parcelele afectate de doboraturi se incadreaza in S.U.P. M.;
- Pentru recoltarea produselor accidentale din u.a. 40C, este necesara obtinerea aprobarii pentru derogare de la prevederile amenajamentului silvic, deoarece volumul care urmeaza a fi recoltat la nivel de arboret depășește cu peste 50% volumul de extras stabilit prin amenajamentul silvic;
- Punerea in valoare NU s-a facut in arborete cuprinse in arii naturale protejate.

SEF OCOL  
ING.RADU EMILIAN



RESPONSABIL FOND FORESTIER  
ING. IUGA ANAMARIA

**MINISTERUL APELOR ȘI PĂDURILOR**  
Comisia tehnică de avizare pentru silvicultură

**AVIZ CTAS nr. 817 din 15.11.2017**

pentru amenajamentul silvic al fondului forestier proprietate privată aparținând Composesoraturii Copenași, Composesoraturii Dos, Composesoraturii Cherpiniș, Composesoraturii Oșorheana, Composesoraturii Peștera, Composesoraturii Mintiu Gherlii, Asociației Composesorale Pustuța, Asociației Suiana, Parohiei Ortodoxe Ciceu - Corabia, Bisericii Reformate Cuzdrioara, Bisericii Ortodoxe Bobâlna, Bisericii Reformate Ocna Dej, Parohiei Ortodoxe Cuzdrioara, Parohiei Ortodoxe Vâlcelele și persoanelor fizice asociate în Convenția Proprietari Dej, Unitatea de Producție I Proprietari Dej, județul Cluj

**1. Au participat la ședința de avizare:**

Președinte de ședință: Ilie Mihalache

Membri CTAS: Octavian Popescu, Florin Achim, Ștefan Tamaș, Marian Tudoran, Liviu Filip, Liviu Nastasă, Gabriel Sima, Cristea Ioan, Gheorghe Gheorghită, Cristea Marius

**2. Din analiza făcută în cadrul ședinței de avizare a rezultat:**

- amenajamentul silvic al fondului forestier, proprietate privată aparținând Composesoraturii Copenași, Composesoraturii Dos, Composesoraturii Cherpiniș, Composesoraturii Oșorheana, Composesoraturii Peștera, Composesoraturii Mintiu Gherlii, Asociației Composesorale Pustuța, Asociației Suiana, Parohiei Ortodoxe Ciceu - Corabia, Bisericii Reformate Cuzdrioara, Bisericii Ortodoxe Bobâlna, Bisericii Reformate Ocna Dej, Parohiei Ortodoxe Cuzdrioara, Parohiei Ortodoxe Vâlcelele și persoanelor fizice asociate în Convenția Proprietari Dej, Unitatea de Producție I Proprietari Dej, județul Cluj, s-a elaborat de S.C. Scalini Proiect SRL Brașov, șef proiect ing. Mihai Maftei, expert CTAP ing. Ilie Andrei.

- amenajamentul silvic al fondului forestier, proprietate privată aparținând Composesoraturii Copenași, Composesoraturii Dos, Composesoraturii Cherpiniș, Composesoraturii Oșorheana, Composesoraturii Peștera, Composesoraturii Mintiu Gherlii, Asociației Composesorale Pustuța, Asociației Suiana, Parohiei Ortodoxe Ciceu - Corabia, Bisericii Reformate Cuzdrioara, Bisericii Ortodoxe Bobâlna, Bisericii Reformate Ocna Dej, Parohiei Ortodoxe Cuzdrioara, Parohiei Ortodoxe Vâlcelele și persoanelor fizice asociate în Convenția Proprietari Dej, Unitatea de Producție I Proprietari Dej, județul Cluj, a fost avizat cu procesul verbal CTAP nr. 6 din 04.04.2017, recepționat de beneficiar și verificat de Garda Forestieră Cluj.

- perioada de aplicare a amenajamentului silvic al fondului forestier, proprietate privată aparținând Composesoraturii Copenași, Composesoraturii Dos, Composesoraturii Cherpiniș, Composesoraturii Oșorheana, Composesoraturii Peștera, Composesoraturii Mintiu Gherlii, Asociației Composesorale Pustuța, Asociației Suiana, Parohiei Ortodoxe Ciceu - Corabia, Bisericii Reformate Cuzdrioara, Bisericii Ortodoxe Bobâlna, Bisericii Reformate Ocna Dej, Parohiei Ortodoxe Cuzdrioara, Parohiei Ortodoxe Vâlcelele și persoanelor fizice asociate în Convenția Proprietari Dej, Unitatea de Producție I Proprietari Dej, județul Cluj este 01.01.2017 - 31.12.2026.

**3. Cu ocazia examinării amenajamentului, Comisia a constatat următoarele:**

Documentele privind proprietatea: Titlurile de proprietate și Procesele verbale de punere în posesie cuprinse în anexa la amenajamentul silvic.

Suprafața inclusă în amenajament este de 639,1 ha, a făcut parte din O.S. Dej (U.P. I Rugășești, U.P. II Chiuiești, U.P. III Ciceu Mihăești, U.P. IV Unguraș, U.P. V Dej, U.P. VI Bobâlna și U.P. VII Vad) și are ca folosințe: păduri și terenuri destinate împăduririi sau reîmpăduririi - 628,2 ha, terenuri afectate gospodăririi silvice - 6,4 ha și terenuri neproductive - 4,5 ha.

- Suprafața încadrată în grupa I funcțională este de 39,6 ha;

- Suprafața încadrată în grupa a II a funcțională este de 588,6 ha.

- Structura fondului forestier (date medii):

compoziție: 45GO 16CA 14FA 14CE 2MO 2SC 2PLT 2DR 2DT 1DM; vârsta medie: 60 ani; volumul la ha: 222 m<sup>3</sup>; consistența medie: 0,86; clasa de producție medie: II,9; indicele de creștere curentă: 6,3 m<sup>3</sup>/an/ha; fond lemnos total: 139814 m<sup>3</sup>.


Procesul de producție s-a organizat în următoarele subunități de gospodărire:

S.U.P. A - Codru regulat - sortimente obișnuite: .....588,6 ha;  
S.U.P. M - Păduri supuse regimului de conservare deosebită: .....39,6 ha.

**Bazele de amenajare:**

- regim: codru; crâng pentru salcâmete;

- compoziția țel: corespunzătoare tipului natural fundamental de pădure pentru arboretele exploatabile și compoziția țel la exploatabilitate pentru celelalte arborete;



- tratamente: tăieri progresive, tăieri rase și tăieri în crâng;
- exploataibilitatea: de protecție pentru arborii încadrați în grupa I funcțională și tehnică pentru arborii încadrați în grupa a II a funcțională;
- ciclu: S.U.P. A – 110 ani.

Posibilitatea:

- Posibilitatea de produse principale: 248 m<sup>3</sup>/an;
- Volum de recoltat din produse secundare: 904 m<sup>3</sup>/an, din care rărituri 901 m<sup>3</sup>/an;
- Volum maxim posibil de extras prin lucrări de conservare: 21 m<sup>3</sup>/an.

Lucrări prevăzute în deceniul în curs:

- asigurarea regenerării naturale: 2,6 ha;
- îngrijirea culturilor tinere: 17,0 ha;
- degajări: -;
- curățiri: 6,9 ha, 28 m<sup>3</sup>;
- rărituri: 409,1 ha, 9011 m<sup>3</sup>;
- tăieri de regenerare: 16,3 ha, 2481 m<sup>3</sup>, din care:
  - tăieri progresive: 8,2 ha, 792 m<sup>3</sup>;
  - tăieri rase: 6,8 ha, 1512 m<sup>3</sup>;
  - tăieri în crâng: 1,3 ha, 177 m<sup>3</sup>.
- tăieri de igienă: 169,5 ha, 1463 m<sup>3</sup>;
- lucrări de conservare: 8,9 ha, 214 m<sup>3</sup>;
- împăduriri: 8,7 ha.

**4. Concluzii rezultate:**

Se propune avizarea favorabilă a amenajamentului silvic al fondului forestier, proprietate privată aparținând Composesoratului Copenași, Composesoratului Dos, Composesoratului Cherpiniș, Composesoratului Oșorheana, Composesoratului Peștera, Composesoratului Mintiu Gherlii, Asociației Composesorale Pustuța, Asociației Suiana, Parohiei Ortodoxe Ciceu - Corabia, Bisericii Reformate Cuzdrioara, Bisericii Ortodoxe Bobâlna, Bisericii Reformate Ocna Dej, Parohiei Ortodoxe Cuzdrioara, Parohiei Ortodoxe Vâlcelele și persoanelor fizice asociate în Convenția Proprietari Dej, Unitatea de Producție I Proprietari Dej, județul Cluj, Beneficiarul au obligația de a parcurge procedura legală de avizare de mediu, conform H.G. 1076/2004 privind stabilirea procedurii de realizare a evaluării de mediu pentru planuri și programe.

**5. Comisia:**


**AVIZEAZĂ FAVORABIL**

**Amenajamentul silvic al fondului forestier proprietate privată aparținând Composesoratului Copenași, Composesoratului Dos, Composesoratului Cherpiniș, Composesoratului Oșorheana, Composesoratului Peștera, Composesoratului Mintiu Gherlii, Asociației Composesorale Pustuța, Asociației Suiana, Parohiei Ortodoxe Ciceu-Corabia, Bisericii Reformate Cuzdrioara, Bisericii Ortodoxe Bobâlna, Bisericii Reformate Ocna Dej, Parohiei Ortodoxe Cuzdrioara, Parohiei Ortodoxe Vâlcelele și persoanelor fizice asociate în Convenția Proprietari Dej, Unitatea de Producție I Proprietari Dej, județul Cluj**

6. Difuzarea prezentului aviz către toți factorii interesați se va face prin grija secretariatului CTAS din minister.

Președinte CTAS,  
Secretar de Stat

Istrate ȘTEȚCO



Conținutul originalului

DESCRIERE PARCELARA

DESCRIERE PARCELARA

Romsilva R.A.

DESCRIEREA STATIUNII SI ARBOREIULUI		EDM	P	M.	VIR			C	AM	EL	PROVE-	VI	DENS	V O L U M			GRES	
		ARB	R	RE	STA	D	H	L	ES	AG	NIENTIA	TA		MC/	MC/	MC/		
		P	GE	ANI	CM	M	P	TE	AJ			LI	CNS	HA	UA	HA		
40 B 9.7 HA GF.1-4E, SUP:M TS:5122 TP:5171 SOL:1701 Versant mijlociu ordilat , EXECUTIE S INC. 18 G ALTIUDINE: 560- 640 M. LIMITEA:continua - normala TIP FLORA:Aspenula-Asarum Natural fundamental prod. mij relativ-echien COMP.ACIUNIA : 10 GO COMP.TEL : 9 GO 1 DT SORT: VIRSIA EXEL. SEM.UITL: SUPARECRET: DATE COMEL. Roca la suprafata/0,3S Alte date complement. ROL: ERZ: LUCRARI EXEC. LUCRARI EROP. T.IGIENA		GO	10	IT	90	34	22	3				.5	RN	N	0.80	292	2832	3.0
TOTAL					90			3						0.80	292	2832	3.0	

DESCRIEREA STATIUNII SI ARBOREIULUI		EDM	P	M.	VIR			C	AM	EL	PROVE-	VI	DENS	V O L U M			GRES	
		ARB	R	RE	STA	D	H	L	ES	AG	NIENTIA	TA		MC/	MC/	MC/		
		P	GE	ANI	CM	M	P	TE	AJ			LI	CNS	HA	UA	HA		
40 C 1.0 HA GF.1-4E, SUP:M TS:5122 TP:5171 SOL:1701 Versant mijlociu ordilat , EXECUTIE SV INC. 20 G ALTIUDINE: 610- 630 M. LIMITEA:continua - subtime TIP FLORA:Aspenula-Asarum Natural fundamental prod. mij relativ-echien COMP.ACIUNIA : 10 GO COMP.TEL : 9 GO 1 DT SORT: VIRSIA EXEL. SEM.UITL:10GO SUPARECRET: Alun So.n /0.2 EE 0.2S mixt DATE COMEL. Roca la suprafata/0,3S Uscare slaba Alte date complement. ROL: ERZ: LUCRARI EXEC. LUCRARI EROP. TAIERI DE CONSERVARE AJUICARAREA REG NATURALE INGRUIREA SEMINISULUI		GO	10	IT	125	46	22	3				.5	RN	N	0.70	256	256	2.0
TOTAL					125			3						0.70	256	256	2.0	

DESCRIEREA STATIUNII SI ARBOREIULUI		EDM	P	M.	VIR			C	AM	EL	PROVE-	VI	DENS	V O L U M			GRES	
		ARB	R	RE	STA	D	H	L	ES	AG	NIENTIA	TA		MC/	MC/	MC/		
		P	GE	ANI	CM	M	P	TE	AJ			LI	CNS	HA	UA	HA		
40 D 0.8 HA GF.1-4E, SUP:M TS:5122 TP:5171 SOL:1701 Versant ordilat , EXECUTIE S INC. 30 G ALTIUDINE: 580- 610 M. LIMITEA:continua - subtime TIP FLORA:Aspenula-Asarum Natural fundamental prod. mij relativ-echien COMP.ACIUNIA : 10 GO COMP.TEL : 9 GO 1 DT SORT: VIRSIA EXEL. SEM.UITL:10GO SUPARECRET: Alun So.n /0.3 EE 0.3S mixt DATE COMEL. Roca la suprafata/0,2S Uscare slaba Alte date complement. ROL: ERZ: LUCRARI EXEC. LUCRARI EROP. TAIERI DE CONSERVARE AJUICARAREA REG NATURALE INGRUIREA SEMINISULUI		GO	10	IT	125	44	22	3				.6	RN	N	0.70	256	205	2.0
TOTAL					125			3						0.70	256	205	2.0	

DESCRIEREA STATIUNII SI ARBOREIULUI		EDM	P	M.	VIR			C	AM	EL	PROVE-	VI	DENS	V O L U M			GRES	
		ARB	R	RE	STA	D	H	L	ES	AG	NIENTIA	TA		MC/	MC/	MC/		
		P	GE	ANI	CM	M	P	TE	AJ			LI	CNS	HA	UA	HA		
40 E 1.6 HA GF.1-4E, SUP:M TS:5122 TP:5171 SOL:1701 Versant mijlociu ordilat , EXECUTIE S INC. 30 G ALTIUDINE: 615- 645 M. LIMITEA:continua - subtime TIP FLORA:Aspenula-Asarum Natural fundamental prod. mij relativ-echien COMP.ACIUNIA : 10 GO COMP.TEL : 9 GO 1 DT SORT: VIRSIA EXEL. SEM.UITL:10GO SUPARECRET: Alun So.n /0.2 EE 0.2S mixt DATE COMEL. Roca la suprafata/0,2S Uscare slaba Alte date complement. ROL: ERZ: LUCRARI EXEC. LUCRARI EROP. TAIERI DE CONSERVARE AJUICARAREA REG NATURALE INGRUIREA SEMINISULUI		GO	10	IT	125	42	22	3				.5	RN	N	0.70	256	410	2.0
TOTAL					125			3						0.70	256	410	2.0	

DESCRIERE PARCELARA

Ronsilva R.A.


DESCRIEREA STATIUNII SI ARBORIULUI		DESCRIERE PARCELARA														
40 F 4.0 HA GF.1-4E, SUP:M TS:5112 TP:5172 SOL:9101 Versant mijlociu ondulat , EXCOZITIE S INC. 35 G ALTIUDINE: 640- 730 M. LITTEA:continua - subtime TIP FLOA:Luzula albida Natural fundamental prod. inf relativ-plurien COMP.ACIUUA : 6 EA 3 CA 1 GO COMP.TEL : 7 EA 2 GO 1 DT SORT: SEM.UITL:10EA VIRSIA EXEL. SUPARCOET: DATE COMEL. Roca la suprafata/0,5S Uscare slaba Alte date complement. ROL: LUCRARI EREC. ERZ: LUCRARI PROP. TAIERI DE CONSERVARE AJUTAREA REG NATURALE INGRUIREA SEMINISULUI		EM	P	M	VIR	C	M	EL	PROVE-	VI	DENS	VOL	UM	CRES		
ARB	R	RE	SIA	D	H	L	ES	AG	NIENTA	TA	LI	CONS	MC/HA	MC/UA	MC/HA	
P	GE	ANI	CM	M	P	TE	AJ									
EA	4	IN	145	48	24	4	I	.5	RN		S	0.28	115	47	480	0.6
EA	2	LIT	95	32	21	4	M	.5	RN		S	0.14	47	188	0.6	
CA	1	IN	130	38	21	5	M	.4	RN		S	0.07	19	76	0.2	
CA	2	LIT	95	26	20	4	M	.4	RN		S	0.14	35	140	0.5	
GO	1	LIT	135	32	21	4	M	.4	RN		S	0.07	24	96	0.1	
TOTAL			145			4					0.70	240	960	2.2		

DESCRIEREA STATIUNII SI ARBORIULUI		DESCRIERE PARCELARA														
40 G 6.4 HA GF.1-4E, SUP:M TS:5112 TP:5172 SOL:9101 Versant superior ondulat , EXCOZITIE S INC. 35 G ALTIUDINE: 640- 750 M. LITTEA:continua - subtime TIP FLOA:Luzula albida Natural fundamental prod. inf relativ-echien COMP.ACIUUA : 5 GO 3 EA 2 CA COMP.TEL : 5 GO 5 EA SORT: SEM.UITL: VIRSIA EXEL. SUPARCOET: DATE COMEL. Roca la suprafata/0,5S Alte date complement. ROL: LUCRARI EREC. ERZ: LUCRARI PROP. T.IGIENA		EM	P	M	VIR	C	M	EL	PROVE-	VI	DENS	VOL	UM	CRES		
ARB	R	RE	SIA	D	H	L	ES	AG	NIENTA	TA	LI	CONS	MC/HA	MC/UA	MC/HA	
P	GE	ANI	CM	M	P	TE	AJ									
GO	5	LIT	85	20	14	5		.3	RN		ES	0.35	58	371	0.8	
EA	3	LIT	85	20	16	5	M	.4	RN		ES	0.21	46	294	1.1	
CA	2	LIT	85	16	14	5	M	.4	RN		ES	0.14	21	134	0.5	
TOTAL			85			5					0.70	125	799	2.4		

DESCRIEREA STATIUNII SI ARBORIULUI		DESCRIERE PARCELARA														
40 H 0.4 HA GF.1-4E, SUP:M TS:5122 TP:5171 SOL:1701 Versant mijlociu ondulat , EXCOZITIE SV INC. 10 G ALTIUDINE: 530 M. LITTEA:continua - subtime TIP FLOA:Aspenula-Asarum Artificial de prod. mij. relativ-echien COMP.ACIUUA : 8 ER 2 DT COMP.TEL : 8 ER 2 DT SORT: SEM.UITL: VIRSIA EXEL. SUPARCOET: DATE COMEL. Alte date complement. ROL: LUCRARI EREC. ERZ: LUCRARI PROP. T.IGIENA		EM	P	M	VIR	C	M	EL	PROVE-	VI	DENS	VOL	UM	CRES		
ARB	R	RE	SIA	D	H	L	ES	AG	NIENTA	TA	LI	CONS	MC/HA	MC/UA	MC/HA	
P	GE	ANI	CM	M	P	TE	AJ									
ER	8	P	60	26	22	3		.6	NEC		N	0.64	228	91	4.9	
DT	2	IN	60	24	22	3	M	.6	RN		N	0.16	46	18	1.1	
TOTAL			60			3					0.80	274	109	6.0		

DESCRIEREA STATIUNII SI ARBORIULUI		DESCRIERE PARCELARA														
40 I 1.5 HA GF.1-4E, SUP:M TS:5112 TP:5172 SOL:9101 Versant superior ondulat , EXCOZITIE SE INC. 25 G ALTIUDINE: 610- 630 M. LITTEA:continua - subtime TIP FLOA:Luzula albida Total derivat de prod. inf. relativ-plurien COMP.ACIUUA : 8 CA 1 GO 1 ME COMP.TEL : 8 GO 2 DT SORT: SEM.UITL: VIRSIA EXEL. SUPARCOET: Alun DATE COMEL. Roca la suprafata/0,3S Uscare slaba Alte date complement. ROL: LUCRARI EREC. ERZ: LUCRARI PROP. TAIERI DE CONSERVARE AJUTAREA REG NATURALE		EM	P	M	VIR	C	M	EL	PROVE-	VI	DENS	VOL	UM	CRES		
ARB	R	RE	SIA	D	H	L	ES	AG	NIENTA	TA	LI	CONS	MC/HA	MC/UA	MC/HA	
P	GE	ANI	CM	M	P	TE	AJ									
CA	8	LIT	55	18	12	4		.4	RN		N	0.72	84	126	4.8	
GO	1	LIT	55	20	14	4	M	.4	RN		N	0.09	15	23	0.5	
ME	1	LIT	55	24	16	4	M	.4	RN		N	0.09	15	23	0.4	
TOTAL			55			4					0.80	114	172	5.7		

Suprafata parcursa	ha
40 F: Disemi	
40 G:	
40 H:	
40 I:	




### ACT DE PUNERE ÎN VALOARE NR. 2300145310680

Unitate de Producție: I - Proprietari Dej

Denumire A.P.V: 9224/PAROHIA ORTOD. CICEU CORABIA/ACC I/CICEU S.

Suprafață totală act - (ha): 1.0 Tratament: T. PRODUSE ACCIDENTALE I Natura Produsului: PRODUSE ACCIDENTALE Tehnologia de Exploatare: SORTIMENTE SI MULTIPLI DE SORTIMENTE Data inventarierii: 13.07.2023 Anul exploatării: 2023 Procedeeul de inventariere: FIR CU FIR Ciocan forma CIRCULARĂ nr.: PS705/2 Accesibilitate: >1500										Informații privind N.T.S.M.				Grupa de specii		Nr. de arbori	Volum			
Stâncării pe - (ha): Arbori putregăioși - (buc): cu un volum de - (mc): Iescării - (buc): cu un volum de - (mc):										Rășinoase FAG Quercinee Diverse tari Diverse moi		2	3.24							
										Total:		2	3.24							
Specia				SORTARE DIMENSIONALĂ							Lemn lucru	Coajă	Lemn de foc		Volum brut					
				G1	G2	G3	M1	M2	M3	LS			Total	VF						
GORUN (L)					0.90		0.07	0.04			1.01	0.14	2.09	0.16	3.24					
TOTAL					0.90		0.07	0.04			1.01	0.14	2.09	0.16	3.24					
U.A.		Suprafață (ha)		Vârsta ani	Panta G	Semintș utilizabil							Total volum brut							
		Par cursă	UA			%	S. tot	Compoziție				H.								
40 C		1.00	1.00	131	20.00			0					3.24							
U.A.	GO (L)	Volum																		
40 C	3.24	3.24																		
Total	3.24	3.24																		
U.A.	Specia	Diametre		Înălțimi		Vârsta	Vol. arb.	Nr. arb.	Creștere	Sortare dimensională						Coajă	Lemn foc		Volum brut	
		dt	dgc	ht	hc	a				G1	G2	G3	M1	M2	M3	LS		Total	VF	
40 C	GO (L)	41.00	41.00	22.00	22.00	131	1.62	2			0.90		0.07	0.04			0.14	2.09	0.16	3.24
Total U.A.: 40 C								2			0.90		0.07	0.04			0.14	2.09	0.16	3.24
Total General U.A.								2			0.90		0.07	0.04			0.14	2.09	0.16	3.24



Întocmit,

Birou Fond Forestier,

Verificat,

Proces-verbal de verificare  
Încheiat astăzi 03.08.2023

Subsemnatul, Iuga Anamaria având funcția de ing., în calitate de persoană desemnată cu verificarea lucrărilor de punere în valoare, în prezența:

1. Muresan Leodor, în calitate de conducător al lucrărilor de teren la evaluarea masei lemnoase din UP I Proprietari Dej ua 40C;

2. Iuga Anamaria, în calitate de persoană care a efectuat lucrările de birou și de elaborare/introducere în SUMAL a actului de punere în valoare în stadiul "CULES"; și

3. Ciceu Silviu, în calitate de titular al cantonului silvic 11 Ciceu-Mihaiesti, am procedat la verificarea lucrărilor de evaluare a masei lemnoase din U.P. I Proprietari Dej, u.a. 40C, suprafața 1.00 ha, natura produsului accidentale I., proprietatea Parohiei Ortodoxe Ciceu-Corabia.

Constatări:

A. Verificarea lucrărilor de teren

1. Amplasarea și delimitarea în teren a lucrărilor:

1.1. Sunt executate lucrările de evaluare în U.P. și u.a.-urile prevăzute de amenajament și înscrise în delegația de marcarea: DA

1.2. Sunt delimitate lucrările în teren: DA, prin limite parcelare

2. Alegerea arborilor de extras

Sunt aleși arbori de extras în concordanță cu scopul lucrărilor, natura tăierii și cu categoria de produse pentru care s-a emis delegația de marcarea: DA

3. Măsurarea/determinarea elementelor dendrometrice

3.1. Măsurarea diametrelor

Abaterea la măsurarea diametrelor de bază se încadrează în nivelul admis de normele tehnice: DA

3.2. Măsurarea înălțimilor

Diferența între înălțimea medie stabilită la evaluare și cea rezultată din verificări, pe specii, se încadrează în nivelul admis de normele tehnice: DA

3.3. Estimarea clasei de calitate

Abaterea la estimarea clasei de calitate se încadrează în nivelul admis de normele tehnice: DA

4. Aplicarea amprenteii dispozitivului special de marcat\*

Amprenta dispozitivului special de marcat este aplicată conform Regulamentului privind forma și modul de utilizare a dispozitivelor speciale de marcat, precum și modul de marcarea arborilor sau a unor loturi de arbori: DA

5. Numerotarea arborilor marcați (verificarea se face prin sondaj)\*

5.1. Numerele de inventar sunt înscrise pe arbori cu creion forestier și sunt lizibile: DA

5.2. Se constată necorelări în relația nr. arbore-specie-diametru, între datele din carnetul de inventariere și cele de la verificare: NU

B. Verificarea lucrărilor de birou

1. Încadrarea în prevederile amenajamentului silvic

Natura tăierii și volumul de extras (intensitatea tăierii) se încadrează în prevederile amenajamentului silvic: DA

a) corelația între carnetul de inventariere și actul de punere în valoare, în privința numărului de arbori pe specii;

b) corelația între elementele dendrometrice medii pe specii consemnate în fișele de calcul ale acestora și cele utilizate la calculul actului de punere în valoare;

c) informațiile necesare completării tuturor rubricilor din actul de punere în valoare.

2. Există corelație între carnetul de inventariere și actul de punere în valoare în stadiul "CULES", în privința unităților amenajistice în care s-a efectuat lucrarea: DA

3. Există corelație între datele primare (carnetul de inventariere și fișele de despuiere, pe specii, categorii de diametre și clase de calitate) și actul de punere în valoare în stadiul "CULES", în privința numărului de arbori: DA

4. Există corelație între înălțimile medii pe specii determinate în teren (consemnate în fișele de calcul) și cele utilizate la calculul actului de punere în valoare: DA

5. Au fost introduse în aplicația de calcul actul de punere în valoare, celelalte informații referitoare la evaluare (nr. dispozitiv special de marcat cu amprentă circulară și/sau pătrată, informații NTSM etc.): DA


În urma verificării lucrărilor de evaluare a masei lemnoase  
SE PROPUNE: Aprobarea actului de punere în valoare

Participanți la verificarea lucrărilor de evaluare:

1 ing. Iuga Anamaria, responsabil fond forestier

2 Sef district. Muresan Leodor, sef district II Cuzdrioara

3 pad. Ciceu Silviu, titular canton 11 Ciceu-Mihaiesti





**ACT DE PUNERE ÎN VALOARE NR. 2300145310690**

Unitate de Producție: I - Proprietari Dej  
Denumire A.P.V: 9225/PAROHIA ORTOD. CICEU CORABIA/ACC I./CICEU S.


Suprafață totală act - (ha): 6.4 Tratament: T. PRODUSE ACCIDENTALE I Natura Produsului: PRODUSE ACCIDENTALE Tehnologia de Exploatare: SORTIMENTE SI MULTIPLI DE SORTIMENTE Data inventarierii: 14.07.2023 Anul exploatării: 2023 Procedeeul de inventariere: FIR CU FIR Ciocan forma CIRCULARĂ nr.: PS705/2 Accesibilitate: >1500										Informații privind N.T.S.M.				Grupa de specii		Nr. de arbori		Volum																					
Stâncării pe - (ha): Arbori putregăioși - (buc): cu un volum de - (mc): Iescării - (buc): 16 cu un volum de - (mc): 1.14										Rășinoase FAG		130		14.78		2		0.31																					
										Diverse tari		7		1.42																									
										Total:		139		16.51																									
Specia				SORTARE DIMENSIONALĂ								Lemn lucru		Coajă		Lemn de foc		Volum brut																					
				G1		G2		G3		M1		M2		M3		LS																							
GORUN (L)						0.25				0.24		0.42		0.64		0.69		2.24		0.49		12.05		1.55		14.78													
MESTEACĂN										0.01		0.01		0.01				0.03		0.01		0.27		0.01		0.31													
PLOP TREMURĂTOR										0.05		0.05		0.02				0.12		0.02		1.28		0.09		1.42													
TOTAL						0.25				0.30		0.48		0.67		0.69		2.39		0.52		13.60		1.65		16.51													
U.A.		Suprafață (ha)		Vârsta ani		Panta G		Semințis utilizabil								Total volum brut																							
		Par cursă		UA				%		S. tot		Compoziție				H.																							
40 G		6.40		6.40		91		35.00				0						16.51																					
U.A.		GO (L)		ME		PLT		Volum																															
40 G		14.78		0.31		1.42		16.51																															
Total		14.78		0.31		1.42		16.51																															
U.A.		Specia		Diametre		Înălțimi		Vârsta		Vol. arb.		Nr. arb.		Creștere		Sortare dimensională						Coajă		Lemn foc		Volum brut													
				dt		dcg		ht		hc						G1		G2		G3		M1		M2		M3		LS											
40 G		GO (L)		13.68		15.38		11.47		11.47		91		0.12		130						0.25		0.24		0.42		0.64		0.69		0.49		12.05		1.55		14.78	
		ME		24.00		24.00		15.00		15.00		91		0.26		2								0.01		0.01		0.01				0.01		0.27		0.01		0.31	
		PLT		23.33		23.33		14.67		14.67		91		0.32		7								0.05		0.05		0.02				0.02		1.28		0.09		1.42	
Total U.A.: 40 G												139						0.25				0.30		0.48		0.67		0.69		0.52		13.60		1.65		16.51			
Total General U.A.												139						0.25				0.30		0.48		0.67		0.69		0.52		13.60		1.65		16.51			

Șef Ocol,

Întocmit,

Birou Fond Forestier,

Verificat,



Proces-verbal de verificare  
Încheiat astăzi 03.08.2023

Subsemnatul, Iuga Anamaria având funcția de ing., în calitate de persoană desemnată cu verificarea lucrărilor de punere în valoare, în prezența:

1. Muresan Leodor, în calitate de conducător al lucrărilor de teren la evaluarea masei lemnoasei din UP I Proprietari Dej ua 40G;

2. Iuga Anamaria, în calitate de persoană care a efectuat lucrările de birou și de elaborare/introducere în SUMAL a actului de punere în valoare în stadiul "CULES"; și

3. Ciceu Silviu, în calitate de titular al cantonului silvic 11 Ciceu-Mihaiesti, am procedat la verificarea lucrărilor de evaluare a masei lemnoase din U.P. I Proprietari Dej, u.a. 40G, suprafata 6.40 ha, natura produsului accidentale I., proprietatea Parohiei Ortodoxe Ciceu-Corabia.

Constatări:

A. Verificarea lucrărilor de teren

1. Amplasarea și delimitarea în teren a lucrărilor:

1.1. Sunt executate lucrările de evaluare în U.P. și u.a.-urile prevăzute de amenajament și înscrise în delegația de marcarea: DA

1.2. Sunt delimitate lucrările în teren: DA, prin limite parcelare

2. Alegerea arborilor de extras

Sunt aleși arbori de extras în concordanță cu scopul lucrărilor, natura tăierii și cu categoria de produse pentru care s-a emis delegația de marcarea: DA

3. Măsurarea/determinarea elementelor dendrometrice

3.1. Măsurarea diametrelor

Abaterea la măsurarea diametrelor de bază se încadrează în nivelul admis de normele tehnice: DA

3.2. Măsurarea înălțimilor

Diferența între înălțimea medie stabilită la evaluare și cea rezultată din verificări, pe specii, se încadrează în nivelul admis de normele tehnice: DA

3.3. Estimarea clasei de calitate

Abaterea la estimarea clasei de calitate se încadrează în nivelul admis de normele tehnice: DA

4. Aplicarea amprentei dispozitivului special de marcat\*

Amprenta dispozitivului special de marcat este aplicată conform Regulamentului privind forma și modul de utilizare a dispozitivelor speciale de marcat, precum și modul de marcare a arborilor sau a unor loturi de arbori: DA

5. Numerotarea arborilor marcați (verificarea se face prin sondaj)\*

5.1. Numerele de inventar sunt înscrise pe arbori cu creion forestier și sunt lizibile: DA

5.2. Se constată necorelări în relația nr. arbore-specie-diametru, între datele din carnetul de inventariere și cele de la verificare: NU

B. Verificarea lucrărilor de birou

1. Încadrarea în prevederile amenajamentului silvic

Natura tăierii și volumul de extras (intensitatea tăierii) se încadrează în prevederile amenajamentului silvic: DA

a) corelația între carnetul de inventariere și actul de punere în valoare, în privința numărului de arbori pe specii;

b) corelația între elementele dendrometrice medii pe specii consemnate în fișele de calcul ale acestora și cele utilizate la calculul actului de punere în valoare;

c) informațiile necesare completării tuturor rubricilor din actul de punere în valoare.

2. Există corelație între carnetul de inventariere și actul de punere în valoare în stadiul "CULES", în privința unităților amenajistice în care s-a efectuat lucrarea: DA

3. Există corelație între datele primare (carnetul de inventariere și fișele de despuiere, pe specii, categorii de diametre și clase de calitate) și actul de punere în valoare în stadiul "CULES", în privința numărului de arbori: DA

4. Există corelație între înălțimile medii pe specii determinate în teren (consemnate în fișele de calcul) și cele utilizate la calculul actului de punere în valoare: DA

5. Au fost introduse în aplicația de calcul actul de punere în valoare, celelalte informații referitoare la evaluare (nr. dispozitiv special de marcat cu amprentă circulară și/sau pătrată, informații NTSM etc.): DA

În urma verificării lucrărilor de evaluare a masei lemnoase  
SE PROPUNE: Aprobarea actului de punere în valoare

Participanți la verificarea lucrărilor de evaluare:

1 ing. Iuga Anamaria, responsabil fond forestier

2 Sef district. Muresan Leodor, sef district II Cuzdrioara

3 pad. Ciceu Silviu, titular canton 11 Ciceu-Mihaiesti

### ACT DE PUNERE ÎN VALOARE NR. 2300145310810

Unitate de Producție: I - Proprietari Dej  
 Denumire A.P.V.: 9233/PAROHIA ORTOD. CICEU CORABIA/ACC I./CICEU S.


Suprafață totală act - (ha): 9.7 Tratament: T. PRODUSE ACCIDENTALE I Natura Produsului: PRODUSE ACCIDENTALE Tehnologia de Exploatare: SORTIMENTE SI MULTIPLI DE SORTIMENTE Data inventarierii: 13.07.2023 Anul exploatării: 2023 Procedeeul de inventariere: FIR CU FIR Ciocan forma CIRCULARĂ nr.: PS705/2 Accesibilitate: >1500	Informații privind N.T.S.M.		Grupa de specii	Nr. de arbori	Volum
	Stâncării pe - (ha): Arbori putregăioși - (buc): cu un volum de - (mc): Iescații - (buc): 8 cu un volum de - (mc): 2.76		Rășinoase FAG Quercinee Diverse tari Diverse moi	58 10	30.25 2.85
			Total:	68	33.1

Specia	SORTARE DIMENSIONALĂ							Lemn lucru	Coajă	Lemn de foc		Volum brut
	G1	G2	G3	M1	M2	M3	LS			Total	VF	
CIREȘ		0.11		0.07	0.04	0.02		0.24	0.03	0.28	0.03	0.55
GORUN (L)		3.06		1.73	1.62	0.76	0.21	7.38	1.30	21.57	1.76	30.25
CARPEN		0.26		0.14	0.13	0.13	0.06	0.72	0.07	1.51	0.15	2.30
<b>TOTAL</b>		<b>3.43</b>		<b>1.94</b>	<b>1.79</b>	<b>0.91</b>	<b>0.27</b>	<b>8.34</b>	<b>1.40</b>	<b>23.36</b>	<b>1.94</b>	<b>33.10</b>

U.A.	Suprafață (ha)		Vârsta ani	Panta G	Semintș utilizabil				Total volum brut
	Par cursă	UA			%	S. tot	Compoziție		
40 B	9.70	9.70	96	18.00			0		33.10

U.A.	CI	GO (L)	CA	Volum
40 B	0.55	30.25	2.30	33.10
<b>Total</b>	<b>0.55</b>	<b>30.25</b>	<b>2.30</b>	<b>33.10</b>

U.A.	Specia	Diametre		Înălțimi		Vârsta	Vol. arb	Nr. arb	Crestere	Sortare dimensională						Coajă	Lemn foc		Volum brut	
		dt	dcg	ht	hc					G1	G2	G3	M1	M2	M3		LS	Total		VF
40 B	CI	28.00	28.00	17.00	17.00	96	0.55	1			0.11		0.07	0.04	0.02		0.03	0.28	0.03	0.55
	GO (L)	23.62	23.82	18.82	18.82	96	0.53	58			3.06		1.73	1.62	0.76	0.21	1.30	21.57	1.76	30.25
	CA	20.33	20.33	14.50	14.50	96	0.31	9			0.26		0.14	0.13	0.13	0.06	0.07	1.51	0.15	2.30
<b>Total U.A.: 40 B</b>								<b>68</b>			<b>3.43</b>		<b>1.94</b>	<b>1.79</b>	<b>0.91</b>	<b>0.27</b>	<b>1.40</b>	<b>23.36</b>	<b>1.94</b>	<b>33.10</b>
<b>Total General U.A.</b>								<b>68</b>			<b>3.43</b>		<b>1.94</b>	<b>1.79</b>	<b>0.91</b>	<b>0.27</b>	<b>1.40</b>	<b>23.36</b>	<b>1.94</b>	<b>33.10</b>



Întocmit,  
 [Signature]

Birou Fond Forestier,  
 [Signature]

Verificat,  
 [Signature]

Proces-verbal de verificare  
Încheiat astăzi 03.08.2023

Subsemnatul, Iuga Anamaria având funcția de ing., în calitate de persoană desemnată cu verificarea lucrărilor de punere în valoare, în prezența:

1. Muresan Leodor, în calitate de conducător al lucrărilor de teren la evaluarea masei lemnoase din UP I Proprietari Dej ua 40B;

2. Iuga Anamaria, în calitate de persoană care a efectuat lucrările de birou și de elaborare/introducere în SUMAL a actului de punere în valoare în stadiul "CULES"; și

3. Ciceu Silviu, în calitate de titular al cantonului silvic 11 Ciceu-Mihaiesti, am procedat la verificarea lucrărilor de evaluare a masei lemnoase din U.P. I Proprietari Dej, u.a. 40B, suprafata 9.70 ha, natura produsului accidentale I., proprietatea Parohiei Ortodoxe Ciceu-Corabia.

Constatări:

A. Verificarea lucrărilor de teren

1. Amplasarea și delimitarea în teren a lucrărilor:

1.1. Sunt executate lucrările de evaluare în U.P. și u.a.-urile prevăzute de amenajament și înscrise în delegația de marcarea: DA

1.2. Sunt delimitate lucrările în teren: DA, prin limite parcelare

2. Alegerea arborilor de extras

Sunt aleși arbori de extras în concordanță cu scopul lucrărilor, natura tăierii și cu categoria de produse pentru care s-a emis delegația de marcarea: DA

3. Măsurarea/determinarea elementelor dendrometrice

3.1. Măsurarea diametrelor

Abaterea la măsurarea diametrelor de bază se încadrează în nivelul admis de normele tehnice: DA

3.2. Măsurarea înălțimilor

Diferența între înălțimea medie stabilită la evaluare și cea rezultată din verificări, pe specii, se încadrează în nivelul admis de normele tehnice: DA

3.3. Estimarea clasei de calitate

Abaterea la estimarea clasei de calitate se încadrează în nivelul admis de normele tehnice: DA

4. Aplicarea amprentei dispozitivului special de marcat\*

Amprenta dispozitivului special de marcat este aplicată conform Regulamentului privind forma și modul de utilizare a dispozitivelor speciale de marcat, precum și modul de marcarea arborilor sau a unor loturi de arbori: DA

5. Numerotarea arborilor marcați (verificarea se face prin sondaj)\*

5.1. Numerele de inventar sunt înscrise pe arbori cu creion forestier și sunt lizibile: DA

5.2. Se constată necorelări în relația nr. arbore-specie-diametru, între datele din carnetul de inventariere și cele de la verificare: NU

B. Verificarea lucrărilor de birou

1. Încadrarea în prevederile amenajamentului silvic

Natura tăierii și volumul de extras (intensitatea tăierii) se încadrează în prevederile amenajamentului silvic: DA

a) corelația între carnetul de inventariere și actul de punere în valoare, în privința numărului de arbori pe specii;

b) corelația între elementele dendrometrice medii pe specii consemnate în fișele de calcul ale acestora și cele utilizate la calculul actului de punere în valoare;

c) informațiile necesare completării tuturor rubricilor din actul de punere în valoare.

2. Există corelație între carnetul de inventariere și actul de punere în valoare în stadiul "CULES", în privința unităților amenajistice în care s-a efectuat lucrarea: DA

3. Există corelație între datele primare (carnetul de inventariere și fișele de despuiere, pe specii, categorii de diametre și clase de calitate) și actul de punere în valoare în stadiul "CULES", în privința numărului de arbori: DA

4. Există corelație între înălțimile medii pe specii determinate în teren (consemnate în fișele de calcul) și cele utilizate la calculul actului de punere în valoare: DA

5. Au fost introduse în aplicația de calcul actul de punere în valoare, celelalte informații referitoare la evaluare (nr. dispozitiv special de marcat cu amprentă circulară și/sau pătrată, informații NTSM etc.): DA

În urma verificării lucrărilor de evaluare a masei lemnoase  
SE PROPUNE: Aprobarea actului de punere în valoare

Participanți la verificarea lucrărilor de evaluare:

1 ing. Iuga Anamaria, responsabil fond forestier



2 Sef district. Muresan Leodor, sef district II Cuzdrioara



3 pad. Ciceu Silviu, titular canton 11 Ciceu-Mihaiesti







UP. I. Proprietari Dej  
u.a. 40B



UP. I. Proprietari Dej  
u.a. 40C



UP. I. Proprietari Dej  
u.a. 40G

A simple, handwritten mark or signature in the top right corner of the page. It consists of a few fluid, connected strokes, resembling a stylized letter or a signature.