	<p>Ocolul Silvic Valea – Ierii S.R.L. J.12/151/2006;C.I.F.RO.18305644 Gialu nr.222,Jud.Cluj,România Cont:RO90BTRL 0130 1202 8769 11XX Banca Transilvania,Sucursala Cluj Tel.0749/101.021.Tel - Fax:0264/374,700 Email: ocolulsilvicvaleaieri@gmail.com</p>
---	--

Nr. 677 / 02.08.2023

NOTIFICARE.

Alăturat vă înaintăm în vederea verificării și aprobării actul de punere în valoare:

- **In stadiul VERIFICAT PRIMARIA VIISOARA UA 37B**
- Amplasat în raza Ocolului Silvic Valea Ierii S.R.L.
- U.P. II SOIMU UA 37B
 - Volum : **78,87** mc pe o suprafață de **6,1** hectare.
 - Proprietar : PRIMARIA COMUNEI VIISOARA , Judetul Cluj;
 - Natura Produsului : Accidentale I ;
 - Suprafața ce necesită a fi împădurită : Suprafața afectată **nu** necesită a fi împădurită;
 - Factorul / factorii destabilizatori ce au afectat arborețul : Uscături , Doborâturi și rupturi de vânt, dispersate;
 - Contract de prestări servicii silvice : 2388/30.12.2014, valabil până la 31.12.2025;
 - Numărul și data înregistrării contractului la Garda Forestieră Cluj – Napoca : 1401/23.02.2015
 - Felul, numărul și data actului de proprietate : TITLU DE TITLU DE PROPIETATE NR 78 DIN 31.07.2007
 - Actul de punere în valoare nr. **2300214400730**
 - Nu face obiectul schimbării prevederilor amenajamentului ,
 - Nu face obiectul depășirii posibilității anuale ;
 - Punerea în valoare nu sa făcut în arborețe situate în arii protejate, parcuri naturale sau naționale;
 - Volumul de material lemnos prevăzut în prezentul act de punere în valoare se precomptează din produse principale
 - Arborii puși în valoare pentru constituirea a.p.v – ului **2300214400730** sunt răspândiți pe APROXIMATIV 6,1 ha din suprafața a u.a – ului respectiv;

Șef Ocol,
Ing Danciu Nicodim

Fond Forestier,
ing.Buta Marcel Alexandru.




ACT DE PUNERE ÎN VALOARE NR. 2300214400730

Unitate de Producție: II - Șoimu
 Denumire A.P.V.: PRIMARIA VIIȘOARA UA 37B

Suprafață totală act - (ha): 6.1 Tratament: T. PRODUSE ACCIDENTALE I Natura Produsului: PRODUSE ACCIDENTALE Tehnologia de Exploatare: TRUNCHIURI SI CATARGE Data inventarierii: 06.07.2023 Anul exploatării: 2023 Procedeul de inventariere: FIR CU FIR Ciocan forma CIRCULARĂ nr.: PPCJ0208 Accesibilitate: >1500										Informații privind N.T.S.M.				Grupa de specii	Nr. de arbori	Volum				
Stâncării pe - (ha): Arbori putregăioși - (buc): 3 cu un volum de - (mc): 0.30 Iescării - (buc): 9 cu un volum de - (mc): 1.11										Rășinoase FAG Quercinee Diverse tari Diverse moi		102	78.39							
										Total:		102	78.39							
Specia			SORTARE DIMENSIONALĂ							Lemn lucru	Coajă	Lemn de foc		Volum brut						
			G1	G2	G3	M1	M2	M3	LS		Total	VF								
MOLID			9.37	17.76	5.84	5.86	1.82		0.55	41.20	4.12	33.07	0.01	78.39						
TOTAL			9.37	17.76	5.84	5.86	1.82		0.55	41.20	4.12	33.07	0.01	78.39						
U.A.	Suprafață (ha)		Vârsta ani	Panta G	Semintș utilizabil							Total volum brut								
	Par cursă	UA			%	S. tot	Compoziție				H.									
37B	6.10	19.70	70	35.00	0							78.39								
U.A.	MO	Volum																		
37B	78.39	78.39																		
Total	78.39	78.39																		
U.A.	Specia	Diametre		Înălțimi		Vârsta	Vol. arb.	Nr. arb.	Crestere	Sortare dimensională							Coajă	Lemn foc		Volum brut
		dt	dca	ht	hc					G1	G2	G3	M1	M2	M3	LS		Total	VF	
37B	MO	29.48	30.31	23.54	23.54	70	0.83	102		9.37	17.76	5.84	5.86	1.82		0.55	4.12	33.07	0.01	78.39
Total U.A.: 37B								102		9.37	17.76	5.84	5.86	1.82		0.55	4.12	33.07	0.01	78.39
Total General U.A.								102		9.37	17.76	5.84	5.86	1.82		0.55	4.12	33.07	0.01	78.39

Șef Ocol,

Întocmit,

Birou Fond Forestier,

Verificat,



[Handwritten signature]

[Handwritten signature]

[Handwritten signature]

Nr.

676 / 02.08.2023

Proces-verbal de verificare

încheiat astăzi 02.08.2023

Subsemnatul, Buto-Morcel, având funcția de ing. Ionel Jorban, în calitate de persoană desemnată cu verificarea lucrărilor de punere în valoare, în prezența:

1. Morinea Roxana, în calitate de conducător al lucrărilor de teren la evaluarea masei lemnoase/ no 37 B
2. Buto-Morcel, în calitate de persoană care a efectuat lucrările de birou și de elaborare/introducere în SUMAL a actului de punere în valoare în stadiul „CULES”; și
3. Badea Cornelia, în calitate de titular al cantonului silvic 4 Valea Seimului am procedat la verificarea lucrărilor de evaluare a masei lemnoase din U.P. IL Seimului a. 37 B natura produselor Prod. scindilă felul tăierii Pasivitate ocioasă

CONFORM CU ORIGINALUL



Constatări:

A. Verificarea lucrărilor de teren

1. Amplasarea și delimitarea în teren a lucrărilor:
 - 1.1. Sunt executate lucrările de evaluare în U.P. și u.a.-urile prevăzute de amenajament și înscrise în delegația de marcare:

DA BH (semnătura persoanei desemnate cu verificarea lucrărilor)

NU, cu următoarea argumentație (semnătura persoanei desemnate cu verificarea lucrărilor)
 - 1.2. Sunt delimitate lucrările în teren:

DA, prin delimitare cu semne omfiozibile (semnătura persoanei desemnate cu verificarea lucrărilor)

NU, cu următoarea argumentație (semnătura persoanei desemnate cu verificarea lucrărilor)
2. Alegerea arborilor de extras

Sunt aleși arbori de extras în concordanță cu scopul lucrărilor, natura tăierii și cu categoria de produse pentru care s-a emis delegația de marcare:

DA BH (semnătura persoanei desemnate cu verificarea lucrărilor)

NU, cu următoarea argumentație (semnătura persoanei desemnate cu verificarea lucrărilor)
3. Măsurarea/determinarea elementelor dendrometrice
 - 3.1. Măsurarea diametrelor

Abaterea la măsurarea diametrelor de bază se încadrează în nivelul admis de norme tehnice:

DA BH (semnătura persoanei desemnate cu verificarea lucrărilor)

NU, cu următoarea argumentație (semnătura persoanei desemnate cu verificarea lucrărilor)
 - 3.2. Măsurarea înălțimilor

Diferența între înălțimea medie stabilită la evaluare și cea rezultată din verificări, pe specii, se încadrează în nivelul admis de norme tehnice:

DA BH (semnătura persoanei desemnate cu verificarea lucrărilor)

NU, cu următoarea argumentație (semnătura persoanei desemnate cu verificarea lucrărilor)
 - 3.3. Estimarea clasei de calitate

Abaterea la estimarea clasei de calitate se încadrează în nivelul admis de norme tehnice:

DA BH (semnătura persoanei desemnate cu verificarea lucrărilor)

NU, cu următoarea argumentație (semnătura persoanei desemnate cu verificarea lucrărilor)
4. Aplicarea amprentei dispozitivului special de marcat*

Amprenta dispozitivului special de marcat este aplicată conform Regulamentului privind forma și modul de utilizare a dispozitivelor speciale de marcat, precum și modul de marcare a arborilor sau a unor loturi de arbori:

DA BH (semnătura persoanei desemnate cu verificarea lucrărilor)

NU, cu următoarea argumentație (semnătura persoanei desemnate cu verificarea lucrărilor)
5. Numerotarea arborilor marcați (verificarea se face prin sondaj)
 - 5.1. Numerele de inventar sunt înscrise pe arbori cu creta și sunt lizibile:

DA BH (semnătura persoanei desemnate cu verificarea lucrărilor)

NU, cu următoarea argumentație (semnătura persoanei desemnate cu verificarea lucrărilor)

5.2. Se constată necorelări în relația nr. arbore-specie-diametru, între datele din carnetul de inventariere și cele de la verificare:

DA, cu următoarea argumentație (semnătura persoanei desemnate cu verificarea lucrărilor)

NU (semnătura persoanei desemnate cu verificarea lucrărilor)

Concluzii

CONFORM CU ORIGINALUL



B. Verificarea lucrărilor de birou

1. Încadrarea în prevederile amenajamentului silvic

Natura tăierii și volumul de extras (intensitatea tăierii) se încadrează în prevederile amenajamentului silvic

DA (semnătura persoanei desemnate cu verificarea lucrărilor)

NU, cu următoarea argumentație (semnătura persoanei desemnate cu verificarea lucrărilor)

- a) corelația între carnetul de inventariere și actul de punere în valoare, în privința numărului de arbori pe specii;
- b) corelația între elementele dendrometrice medii pe specii consemnate în fișele de calcul ale acestora și cele utilizate la calculul actului de punere în valoare;
- c) informațiile necesare completării tuturor rubricilor din actul de punere în valoare.

2. Există corelație între carnetul de inventariere și actul de punere în valoare în stadiul „CULES”, în privința unităților amenajistice în care s-a efectuat lucrarea:

DA (semnătura persoanei desemnate cu verificarea lucrărilor)

NU, cu următoarea argumentație (semnătura persoanei desemnate cu verificarea lucrărilor)

3. Există corelație între datele primare (carnetul de inventariere și fișele de despuiere, pe specii, categorii de diametre și clase de calitate) și actul de punere în valoare în stadiul „CULES”, în privința numărului de arbori:

DA (semnătura persoanei desemnate cu verificarea lucrărilor)

NU, cu următoarea argumentație (semnătura persoanei desemnate cu verificarea lucrărilor)

4. Există corelație între înălțimile medii pe specii determinate în teren (consemnate în fișele de calcul) și cele utilizate la calculul actului de punere în valoare:

DA (semnătura persoanei desemnate cu verificarea lucrărilor)

NU, cu următoarea argumentație (semnătura persoanei desemnate cu verificarea lucrărilor)

5. Au fost introduse în aplicația de calcul actul de punere în valoare, celelalte informații referitoare la evaluare (nr. dispozitiv special de marcat cu amprentă circulară și/sau pătrată, informații NTSM etc.):

DA (semnătura persoanei desemnate cu verificarea lucrărilor)

NU, cu următoarea argumentație (semnătura persoanei desemnate cu verificarea lucrărilor)

Concluzii

În urma verificării lucrărilor de evaluare a masei lemnoase

SE PROPUNE:

- 1. Aprobarea actului de punere în valoare (semnătura persoanei desemnate cu verificarea lucrărilor)
- 2. Refacerea parțială a lucrărilor constând în (semnătura persoanei desemnate cu verificarea lucrărilor)
- 3. Anularea lucrărilor de inventariere (semnătura persoanei desemnate cu verificarea lucrărilor)

Participanți la verificarea lucrărilor de evaluare:

1. ing. Buto Marcel - șef (nume, prenume, funcția și semnătura)

2. șef district - Monica Răducan (nume, prenume, funcția și semnătura)

3. psol. Bades Cosmin titular canton
(nume, prenume și semnătura)

MINISTERUL MEDIULUI, APELOR ȘI PĂDURILOR

Comisia tehnică de avizare pentru silvicultură

AVIZ CTAS nr. 247 din 29.10.2020

pentru modificarea prevederilor amenajamentului silvic al fondului forestier proprietate publică aparținând Municipiului Turda, comunei Viișoara, Municipiului Câmpia Turzii, comunei Mihai Viteazu, comunei Luna și comunei Tritenii de Jos, Unitatea de Producție II Șoimu, județul Cluj, prezentate în studiu adițional la amenajament



1. Au participat la ședința de avizare:

Președinte de ședință: Gelu Puiu

Membri CTAS: Dănuț Iacob, Bădescu Ciprian, Constantin Banu, Liviu Filip, Doina Tudoran, Cristea Ioan, Gheorghe Gheorghică, Cristea Marius, Arăboaei Alexandru



2. Necesitatea întocmirii addendumului (studiului adițional):

Amenajamentul silvic al fondului forestier proprietate publică aparținând Municipiului Turda, comunei Viișoara, Municipiului Câmpia Turzii, comunei Mihai Viteazu, comunei Luna și comunei Tritenii de Jos, Unitatea de Producție II Șoimu, județul Cluj, a fost analizat și avizat în Comisia tehnică de avizare pentru silvicultură în ședința din 03.11.2016, aviz CTAS nr. 856/03.11.2016, fiind aprobat cu ordinul ministrului mediului, apelor și pădurilor nr. 1706/2020.

Necesitatea elaborării prezentului addendum (studiu adițional) o constituie schimbul de amplasament și încadrarea la categoria funcțională 1.4A a 20,0 ha. Suprafața de 10,0 ha (u.a. %58 A, % 58 B) cuprinsă în titlul de proprietate nr. 27533/22.06.2017 (municipiul Turda) a făcut obiectul schimbului de amplasament, conform Protocolului de schimb, înregistrat la Primăria Municipiului Turda sub nr. 6209/16.03.2017 și la O.S. Turda sub nr. 778/14.03.2017, în schimbul cedării a 3 amplasamente însumând 10,0 ha cuprinse în Procesul verbal de punere în posesie nr. 2780/12176 din 08.08.2005, respectiv u.a. %18, u.a. 19 și u.a. %15.

Municipiul Turda intenționează implementarea proiectelor: Parc de aventură „Dragonul Galben”, „Parc de recreere Obelisc”, „Parc hidrorecreativ Potaissa”, „Parc Turdava” prin dezvoltarea de activități recreative și distractive în această localitate.

Comisia tehnică de avizare pentru silvicultură, din cadrul M.A.P. a dispus, în ședința CTAS din data de 03.10.2019, elaborarea unui addendum (studiu adițional), prin care să se schimbe categoria funcțională de la 1.2A, 1.2E, 1.4E și 1.4F la categoria 1. 4A - Arboretele constituite în păduri parc, parcuri recreative, tematice sau educaționale – T. II pentru cele 20,0 ha.

3. Din analiza făcută în cadrul ședinței de avizare a rezultat:

Modificările prevederilor amenajamentului silvic al fondului forestier proprietate publică aparținând Municipiului Turda, comunei Viișoara, Municipiului Câmpia Turzii, comunei Mihai Viteazu, comunei Luna și comunei Tritenii de Jos, Unitatea de Producție II Șoimu, județul Cluj, prezentate în studiul adițional la amenajament, au fost întocmite și avizate de către S.C. Bios&CO SRL Timișoara cu procesul verbal CTAP nr. 1 din 10.01.2020, șef de proiect ing. Florin Sala, expert C.T.A.P. dr. ing. Constantin Banu.

Prevederile prezentului studiu sunt valabile pe perioada rămasă de aplicare a amenajamentului silvic, respectiv până la 31.12.2025.

4. Cu ocazia examinării addendumului (studiului adițional), Comisia a constatat următoarele:

Documentele privind proprietatea: Titlurile de proprietate nr. 38 din 04.03.2004, nr. 35 din 04.03.2004, nr. 33 din 04.03.2004 și nr. 41 din 20.09.2004, Procesele verbale de punere în posesie nr. 2780/12176 din 08.08.2005, nr. 2382 din 27.02.2007 și nr. 1607 din 24.10.2002.

Suprafața inclusă în amenajament este de 1144,5 ha, a făcut parte din O.S. Turda (U.P. II Iara, U.P. V Șoimu și U.P. VIII Turda) și are ca folosințe: păduri și terenuri destinate împăduririi sau reîmpăduririi – 1139,2 ha din care terenuri de reîmpădurit – 16,4 ha, terenuri afectate gospodăririi silvice – 2,8 ha și terenuri neproductive – 2,5 ha.

- Suprafața încadrată în grupa I funcțională este de 909,5 ha;
- Suprafața încadrată în grupa a II a funcțională este de 229,7 ha.
- Structura fondului forestier (date medii):

Compoziția de ansamblu a arboretelor este 73MO 11GO 3FA 3CA 3DT 2DR 2ME 1BR 1LA 1DM, clasa de producție medie III1, consistența medie 0,74, volumul mediu la hectar 250 m³/ha, vârsta medie 54 ani, creșterea curentă medie 7,9 m³/an/ha.

Procesul de producție s-a organizat în următoarele subunități de gospodărire:

S.U.P. A – Codru regulat – sortimente obișnuite:.....	932,2 ha;
S.U.P. K – Rezervații de semințe:.....	22,6 ha;
S.U.P. M – Păduri supuse regimului de conservare deosebită:.....	156,9 ha;
S.U.P. E – Păduri supuse regimului de ocrotire integrală:.....	11,1 ha.

Bazele de amenajare:

- regim: codru;
- compoziția țel: corespunzătoare tipului natural fundamental de pădure pentru arboretele exploatabile și compoziția țel la exploatabilitate pentru celelalte arborete;
- tratamente: tăieri progresive, tăieri succesive și tăieri rase;
- exploatabilitatea: de protecție pentru arboretele încadrate în grupa I funcțională și tehnică pentru arboretele încadrate în grupa a II a funcțională;
- ciclu: S.U.P. A – 100 ani.

Posibilitatea:

- Posibilitatea de produse principale: 959 m³/an;
- Posibilitatea de produse secundare: 1385 m³/an, din care rărituri 1367 m³/an;
- Volum maxim posibil de extras prin lucrări de conservare: 44 m³/an.

Lucrări prevăzute în deceniul în curs:

- asigurarea regenerării naturale: 33,4 ha;
- îngrijirea culturilor tinere: 62,3 ha;
- degajări: 30,9 ha;
- curățiri: 25,2 ha, 181 m³;
- rărituri: 418,9 ha, 13673 m³;
- tăieri de regenerare: 68,9 ha, 9588 m³, din care:
 - tăieri progresive: 16,3 ha, 2396 m³;
 - tăieri succesive: 51,9 ha, 7096 m³;
 - tăieri rase: 0,7 ha, 96 m³.
- tăieri de igienă: 444,0 ha, 3280 m³;
- lucrări de conservare: 13,4 ha, 438 m³;
- împăduriri: 71,76 ha.

CONFORM CU
ORIGINALUL



5. Concluzii rezultate: se propune avizarea favorabilă a modificărilor amenajamentului silvic al fondului forestier proprietate publică aparținând Municipiului Turda, comunei Viișoara, Municipiului Câmpia Turzii, comunei Mihai Viteazu, comunei Luna și comunei Tritenii de Jos, Unitatea de Producție II Șoimu, județul Cluj, prezentate în studiul adițional la amenajament. Beneficiarii au obligația de a parcurge procedura legală de avizare de mediu, conform H.G. 1076/2004 privind stabilirea procedurii de realizare a evaluării de mediu pentru planuri și programe.

6. Comisia:

AVIZEAZĂ FAVORABIL

modificarea prevederilor amenajamentului silvic al fondului forestier proprietate publică aparținând Municipiului Turda, comunei Viișoara, Municipiului Câmpia Turzii, comunei Mihai Viteazu, comunei Luna și comunei Tritenii de Jos, Unitatea de Producție II Șoimu, județul Cluj, prezentate în studiul adițional la amenajament

7. Difuzarea prezentului aviz către toți factorii interesați se va face prin grija secretariatului CTAS din minister.

Președinte CTAS
Secretar de Stat

Gelu POCIU



12. PLANURI DE RECOLTARE ȘI CULTURĂ

12.1. Planuri de recoltare a produselor principale

12.1.1. SU.P. „A” - Planuri de recoltare a produselor principale

12.1.1.1. SU.P. „A” - Evidența arboretelor din care se recoltează posibilitatea decenală de produse principale pe urgențe de regenerare

Unit. Amenaj.	Suprafața HA	Cons	Urg	Pm	Interv		Volum la mijlocul deceniului (mc)	Felul tăierii	Volum de extras (mc)	%
					Total	În dec				
7E	1,8	0,1	13	10	1	1	56	T. succesive (def), împăd.	56	100
8A	0,6	0,2	15	10	1	1	25	T. succesive (def), împăd.	25	100
12B	3,7	0,2	15	10	1	1	218	T. succesive (def), împăd.	218	100
22C	0,7	0,7	32	10	1	1	96	T. rase împăduriri	96	100
26A	13,0	0,7	32	30	3	1	5803	T. succesive margine de masiv	1915	33
27A	12,9	0,7	32	30	3	1	5782	T. succesive margine de masiv	1792	31
30B	2,4	0,7	32	20	2	1	1063	T. succesive margine de masiv	532	50
31C	2,1	0,3	15	10	1	1	195	T. succesive (def), împăd.	195	100
36B	2,5	0,7	32	20	2	1	1016	T. succesive margine de masiv	508	50
37C	1,6	0,4	15	10	1	1	317	T. succesive (def), împăd.	317	100
38C	3,9	0,7	32	30	3	1	1743	T. succesive margine de masiv	523	30
39C	4,2	0,7	31	30	3	1	1916	T. succesive margine de masiv	575	30
41G	0,1	0,7	31	10	1	1	38	T. succesive (def), împăd.	38	100
41I	0,8	0,4	15	10	1	1	140	T. progresive (racord), împăd.	140	100
43A	1,6	0,3	15	10	1	1	90	T. progresive (racord), împăd.	90	100
44A	3,8	0,4	26	10	1	1	906	T. progresive (racord), împăd.	906	100
45A	1,9	0,5	26	10	2	2	369	T. progresive (pun. lum., racord) împăd.	369	100
46B	3,2	0,3	15	10	1	1	419	T. progresive (racord), împăd.	419	100
5I	5,0	0,7	32	30	3	1	1570	T. progresive (însim., pun. lumină)	472	30
52C	1,1	0,7	31	20	2	1	527	T. succesive margine de masiv	264	50
52E	2,0	0,2	15	10	1	1	138	T. succesive (def), împăd.	138	100
Total	68,9						22427		9588	43
Recapitulare pe urgențe										
	1,8		13				56		56	1
	15,6		15				1542		1542	16
	5,7		26				1275		1275	13
	5,4		31				2481		877	9
	40,4		32				12073		5838	61
Total	68,9						22427		9588	100

CONFIRM CU
ORIGINALUL



37 B 19,7 HA GF:1-1C SUP:A TS:2333 TP:1111 SOL: 3305 Versant ondulat, EXPOZ.: S ÎNCLINAREA : 35 G, ALTITUDINE: 1100,0 - 1400,0 M. LIT: cont. subț. TIPFL: Oxalis - Dentaria Nat. fundam. de prod. super. rel. echien COMPOZIȚIA ACTUALĂ: 10MO COMPOZIȚIA ŢEL: 10MO SORT: MO Gros și f. gros, cherestea VÂRSTA EXP:110 ani										ELM	P	M	VIR			C	AM	EL	PROVE-	VI	DENS	VOLUM		CRES
										ARB	R	RE	STA	D	H	L	ES	AG	NENȚA	TA	-	MC/	MC/	MC/
											P	GE	ANI	CM	M	P	TE	AJ		LI	CONS	HA	UA	HA
										MO	7	N	70	40	27	3		4	RN	N	0,49	324	6383	66
										MO	3	N	30	22	18	3	M	4	RN	N	0,21	79	1556	30
SEM UTIL: SUBARB: DATECOMP:Rocă la supraf. pe 0,2/S, Doborături izolate, Alte date compl., POL: ERZ LUCRĂRIEXEC:2009 - rărituri; 2015 - T. igienă LUCRĂRIPROP:T. igienă										ORIGINALUL														
Total																					0,7	403	7939	96

37 C 1,6 HA GF:1-1C SUP:A TS:2332 TP:1114 SOL: 3305 Vers. super. ondulat, EXPOZ.: SE ÎNCLINAREA : 20 G, ALTITUDINE: 1350,0 - 1400,0 M. LIT: cont. subț. TIPFL: Oxalis - Dentaria Nat. fundam. de prod. mijl. rel. echien COMPOZIȚIA ACTUALĂ: 10MO COMPOZIȚIA ŢEL: 8MO 1LA 1BR SORT: MO Gros, cherest. VÂRSTA EXP:100 ani										ELM	P	M	VIR			C	AM	EL	PROVE-	VI	DENS	VOLUM		CRES							
										ARB	R	RE	STA	D	H	L	ES	AG	NENȚA	TA	-	MC/	MC/	MC/							
											P	GE	ANI	CM	M	P	TE	AJ		LI	CONS	HA	UA	HA							
										MO	10	N	100	30	25	3		5	RN	N	0,40	198	317	28							
SEM UTIL: 10MO /0,3 S, mixt SUBARB: DATECOMP:Rocă la supraf. pe 0,1/S, Doborături izolate, Alte date compl., POL: ERZ LUCRĂRIEXEC:2014 - T. igienă LUCRĂRIPROP:T. succesive (def.), împăd. ajutorarea regenerării naturale îngrijirea semințișului										Total																		0,4	198	317	28

37 D 2,8 HA GF:1-1C SUP:A TS:2332 TP:1114 SOL: 3301 Vers. infer. ondulat, EXPOZ.: S ÎNCLINAREA : 30 G, ALTITUDINE: 1100,0 - 1180,0 M. LIT: lipsă TIPFL: Oxalis - Dentaria Artificial de prod. mijl. echien COMPOZIȚIA ACTUALĂ: 8MO 2BR COMPOZIȚIA ŢEL: 9MO 1BR SORT: MO Gros, cherest. VÂRSTA EXP:100 ani										ELM	P	M	VIR			C	AM	EL	PROVE-	VI	DENS	VOLUM		CRES							
										ARB	R	RE	STA	D	H	L	ES	AG	NENȚA	TA	-	MC/	MC/	MC/							
											P	GE	ANI	CM	M	P	TE	AJ		LI	CONS	HA	UA	HA							
										MO	8	P	15	6	5	3		0	NEC	N	0,80	39	109	53							
										BR	2	P	15	4	4	3	M	0	NEC	N	0,20	9	25	0,7							
SEM UTIL: SUBARB: DATECOMP:Rocă la supraf. pe 0,1/S, Alte date compl., POL: ERZ LUCRĂRIEXEC: LUCRĂRIPROP:curățiri rărituri										Total																		1,0	48	134	60

37 E 1,5 HA GF:1-1C SUP: TS:2333 TP:1111 SOL: 3305 Versant ondulat, EXPOZ.: S ÎNCLINAREA : 35 G, ALTITUDINE: 1300,0 - 1340,0 M. LIT: - TIPFL: Oxalis - Dentaria COMPOZIȚIA ACTUALĂ: COMPOZIȚIA ŢEL: 8MO 1LA 1PAM SORT: VÂRSTA EXP:										ELM	P	M	VIR			C	AM	EL	PROVE-	VI	DENS	VOLUM		CRES							
										ARB	R	RE	STA	D	H	L	ES	AG	NENȚA	TA	-	MC/	MC/	MC/							
											P	GE	ANI	CM	M	P	TE	AJ		LI	CONS	HA	UA	HA							
SEM UTIL: SUBARB:Alun /0,3 pe 0,3S mixt DATECOMP: POL: ERZ LUCRĂRIEXEC: LUCRĂRIPROP:Împăduriri(poieni și goluri) îngrijirea culturilor, completări										Total																		0,0	0	0	0,0

Evidența lucrărilor executate

U.A.	Anul exec.	Nr. Act.	Felul lucrării	Suprafața ha	Produce lemnoase, nr.puieti, Kg seminte, pe specii					Total Proveniența
					Specia 1	Specia 2	Specia 3	Specia 4	Specia 5	
	2017	1148081	IG	19,7	Mo=48.					
	2018	1347044	IG	19,7	Mo=84.					
	2019	1532374	IG	19,7	92					
	2020	1620524	JG	19,7	Mo=111					
	2021	0540	JG	19,7	Mo=1020					
	2022	0250	JG	19,7	Fo=2,23	Mo=8503				9726
37B	Alte date complementare: Diseminat: ME, PAM, FA, SR. Variație de consistență: 0,5-0,8. Elemente taxatorice variabile. Apar goluri cu consistența mai mică. Drumuri de T.A.F.									
37C	Alte date complementare: Diseminat: ME, SR. Variație de consistență: 0,4-0,6. Preexistenți de: MO; 3 buc/ha; D=64 cm, H=29 m. Elemente de nuiețiș, prăjiniș, de MO pe 0,2S.									
37D	Alte date complementare: Diseminat: ME, SAC, FA. Variație de consistență: 0,9-1,0. Elemente taxatorice variabile.									
	2018	1148081								7,5 mii mo
37E	Alte date complementare: Diseminat: ME, PAM, FA, SR. Preexistenți de: MO; 5 buc/ha; D=36 cm, H=23 m. Drum de T.A.F. existent. Resturi de exploatare.									

CONFORM CU ORIGINALUL



ROMANIA

COMISIA JUDETEANA PENTRU STABILIREA DREPTULUI DE PROPRIETATE ASUPRA TERENURILOR

Judetul **CLUJ**

Codul **060026**

Nr. **32**

Comisia județeană pentru stabilirea dreptului de proprietate asupra terenurilor, constituită în baza Ordinului prefectului nr. **765** / **20.11.2001** analizând propunerile comisiei comunale / orașenești / municipale, în baza prevederilor Legii nr. 18 / 1991, ale Legii nr. 169 / 1997 și ale Legii nr. 1 / 2000, cu modificările ulterioare, emite următorul

CONFORM CU
ORIGINALUL

TITLU DE PROPRIETATE

Persoana fizică / Persoana juridică PRIMARIA VIISOARA

(moștenitorii defunctului / defunctei)
având domiciliul / sediul în comuna (satul) / orașul / municipiul **VIISOARA**
VIISOARA, județul / sectorul **CLUJ**, primește în
proprietate o suprafață totală de **149** ha mp, teren cu vegetație
forestieră, din care: **149** ha mp, din fondul forestier național
(cu destinație forestieră); ha mp, din afara fondului forestier
național (cu destinație agricolă), situată pe teritoriul comunei / orașului / municipiului / sectorului **VALEA IERII / VALEA IERII**
conform celor menționate în anexă și pusă în posesie conform Procesului-verbal nr. **1608** / **24.10.2002**

Proprietarul va exercita asupra bunurilor de mai sus toate drepturile și obligațiile ce decurg din Constituția României și din legislația cu specific silvic în vigoare.

Prefect,



Secretar general
al prefecturii,

Director general al
Oficiului județean de cadastru
geodexic și cartografie,

Inspector-șef al
Inspectoratului silvic teritorial,


Data **04.03.2004**

ANEXA NR. 1 LA TITLUL DE PROPRIETATE 32, CODUL 060026

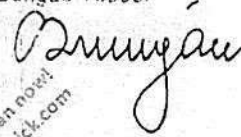
SUPRAFAȚA PRIMITĂ ÎN PROPRIETATE

Nr Crt	Categoriile de terenuri	Suprafața		Ocolul silvic	Amplasamentul cadastral			Vecinătăți ale amplasamentului cadastral general				
		ha	mp		General		Forestier	Deținători				
					Tarla	Parcela		UP	UA	Punct cardinal		
					N	E	S	V				
	Teren forestier înscris în amenajamentul silvic	51	8500	TURDA	14	1	V	22, B, C, D, 23	PADURE PR. TR. DE JOS, PASUNE V. IERII	PADURE PR. CIMP. TURZII	O.S. TURDA	O.S. TURDA
		97	1500		14	3	V	25B, A, C, E, 26, 27, 28E, D, F, C, B%	PADURE PR. TR. DE JOS, PASUNE V. IERII	PADURE PR. CIMP. TURZII	O.S. TURDA	O.S. TURDA
2	Pasune împadurita											
3	Alte terenuri cu vegetatie forestiera necuprinse în amenajamentul silvic											
4	Total suprafata pusa în posesie	149	10000									

Director general al Oficiului
judetean de cadastru, geodezie și cartografie



Inspector șef al
Inspectoratului silvic teritorial
ing. Bunișan I. EDDO.



CONFORM CU ORIGINALUL




CONFORM CU
ORIGINALUL






CONFORM CU
ORIGINALUL

STATUL ROMANIA
INSTRUMENTAR
1954

[Handwritten signature]



CONFORM DE
ORIGINAL

SOCIETATEA SA P. SI X
ALEA JERU. 200